



ශ්‍රී ලංකා ප්‍රජාතාන්ත්‍රික සමාජවාදී ජනරජයේ ගැසට් පත්‍රය

අති විශේෂ

අංක 2453/57 – 2025 සැප්තැම්බර් මස 13 වැනි සෙනසුරාදා – 2025.09.13

(රජයේ බලයපිට ප්‍රසිද්ධ කරන ලදී)

IV (අ) වැනි කොටස – පළාත් පාලනය

පළාත් පාලන නිවේදන

බලංගොඩ ප්‍රාදේශීය සභාව

සබරගමුව පළාතේ ගරු ආණ්ඩුකාරතුමා විසින් අංක 2316/20 සහ 2022 ජනවාරි මස 24 වන දිනැති අති විශේෂ ගැසට් පත්‍රයේ ප්‍රකාශයට පත් කරනු ලැබ ඇති “ සබරගමුව පළාතේ ප්‍රාදේශීය සභා විසින් පවත්වාගෙන යනු ලබන පාරවල් හා පටු මාවත්වල සැලසුම් පිළියෙල කිරීම හා නාම ලේඛනය දක්වමින් දැන්වීම් පළ කිරීම පිළිබඳ නියෝග ” මාලාවෙහි කරන ලද නියම සහ 1987 අංක 15 දරන ප්‍රාදේශීය සභා පනතේ 24(1) වගන්තියෙන් කරන ලද නියමය යටතේ 2025 මාර්තු මස 14 වැනි සිකුරාදා දින හා අංක 2427/30 දරන ගැසට් පත්‍රයේ ප්‍රකාශයට පත් කරනු ලැබූ නිවේදනයේ ඇතුළත් උපලේඛනයේ බලංගොඩ ප්‍රාදේශීය සභාව සතු විය යුතු ලෙස සලකනු ලැබූ පාරවල් සහ පටු මාවත් අතරින්, එකී නිවේදනයෙන් නියම කර ඇති දිනයට පෙර නිසි අධිකරණයක නඩුවක් පවරා නැති පාරවල් හා පටු මාවත් සහ එකී දිනයන්ට පෙර නිසි අධිකරණයක නඩුවක් පවරා තිබේ, එම අධිකරණය විසින් දෙන ලද නීත්සු ප්‍රකාර ප්‍රාදේශීය සභාව සතු විය යුතු ලෙස සලකනු ලබන බවට තහවුරු කරන ලද පාරවල් සහ පටු මාවත් සියල්ලම බලංගොඩ ප්‍රාදේශීය සභාව සතු විය යුතු බවට 2025 සැප්තැම්බර් 11 දින පවත්වනු ලැබූ මහා සභාවේ අංක 06- 02 යටතේ සම්මත කරනු ලැබ ඇති බව මහජනතාවගේ දැනගැනීම සඳහා මෙයින් ප්‍රසිද්ධ කරනු ලැබේ.

එකී පාරවල් සහ පටු මාවත් පිළිබඳ නාම ලේඛනයක් මෙහි උපලේඛනයේ ඇතුළත් කර ඇති අතර එහි ඇතුළත් සෑම පාරක්ම සහ පටු මාවතක්ම ප්‍රාදේශීය සභා පනතේ 24 වන වගන්තියේ (5) උප වගන්තිය යටතේ බලංගොඩ ප්‍රාදේශීය සභාව සතු කරනු ලැබ ඇති පාරවල් සහ පටු මාවත් ලෙස සලකනු ලැබිය යුතු බව වැඩිදුරටත් නිවේදනය කරනු ලැබේ.

ගම ඇතිගේ ආරියදාස,
සභාපති,
බලංගොඩ ප්‍රාදේශීය සභාව.

2025 සැප්තැම්බර් මස 11 වැනි දින,
බලංගොඩ ප්‍රාදේශීය සභාවේ දිය.



අනු-අංකය	මාර්ග අංකය	මාර්ගයේ නම	අධිකාරිය	ස්වභාවය	ආරම්භක බණ්ඩාංකය (වම)	ආරම්භක බණ්ඩාංකය (දකුණ)	අවසන් බණ්ඩාංකය (වම)	අවසන් බණ්ඩාංකය (දකුණ)	මාර්ගයේ දුර (මීටර්)	මාර්ගයේ මුළු පළල (මීටර්)	මාර්ගයේ සංවර්ධිත පළල (මීටර්)
1	SG/BPS/UC/A04/1	අනදමෙන්ම මාර්ගය	PS	CPT	161580.797/ 193229.448	161577.247/ 193224.611	161147.077/ 194017.569	161143.343/ 194012.874	1019.9	6	2.5
2	SG/BPS/UC/A04/1/1	වාද්දුගෙදර මාර්ගය	PS	CNC	161418.675/ 193316.765	161420.99/ 193313.086	161310.192/ 193388.225	161308.585/ 193384.563	137.98	4	3.5
3	SG/BPS/A04/1/2	බලවත්කඳුර දෙවන අතුරු මාර්ගය	PS	GRV	161249.56/ 193655.815	161248.58/ 193653.41	161189.521/ 193619.656	161190.873/ 193618.379	84.07	2.3	2
4	SG/BPS/UC/A04/2	කිරිඳිගල හඳුනාගැනීමේ මාර්ගය	PS	TAR	161293.613/ 192888.653	161291.688/ 192885.147	160566.768/ 193604.476	160566.768/ 193604.476	1414.63	4	2.5
5	SG/BPS/UC/A04/2/1	කිරිඳිගල හඳුනාගැනීමේ පළමු අතුරු මාර්ගය	PS	GRV	161294.556/ 192888.232	161291.836/ 192889.628	161308.636/ 192956.738	161305.883/ 192957.928	72.28	3	2.5
6	SG/BPS/UC/A04/2/2	කිරිඳිගල උඩහම මාර්ගය	PS	GRV	161191.508/ 193023.887	161194.22/ 193022.134	160994.45/ 193332.02	160992.906/ 193329.448	394.67	3	2.5
7	SG/BPS/UC/A04/3	උඩකන්ද මාර්ගය	PS	BP	160337.431/ 191321.742	160340.932/ 191319.807	160211.027/ 189931.886	160214.822/ 189930.618	1640.36	4	2.5
8	SG/BPS/UC/A04/3/1	උඩකන්ද පළමු අතුරු මාර්ගය	PS	GRV	160310.837/ 191151.098	160310.72/ 191154.095	160408.659/ 191167.814	160409.86/ 191170.563	106.6	3	2.5

අනු-අංකය	මාර්ග අංකය	මාර්ගයේ නම	අධිකාරිය	ස්වභාවය	ආරම්භක බණ්ඩාංකය (වම)	ආරම්භක බණ්ඩාංකය (දකුණ)	අවසන් බණ්ඩාංකය (වම)	අවසන් බණ්ඩාංකය (දකුණ)	මාර්ගයේ දුර (මීටර්)	මාර්ගයේ මුළු පළල (මීටර්)	මාර්ගයේ සංවර්ධිත පළල (මීටර්)
9	SG/BPS/UC/A04/3/2	උඩකන්ද දෙවන අතුරු මාර්ගය	PS	GRV	160300.382/ 191109.075	160300.388/ 191105.206	160194.697/ 190955.942	160196.238/ 190952.468	217.35	4	3
10	SG/BPS/A04/3/3	ගල්විල මාර්ගය	PS	GRV	160332.512/ 190519.161	160328.715/ 190520.283	160730.85/ 190980.951	160728.782/ 190983.125	1099.92	3	2.5
11	SG/BPS/UC/A04/3/3/1	ගල්විල පළමු අතුරු මාර්ගය	PS	TAR	160458.393/ 190621.177	160455.374/ 190622.426	160336.509/ 190943.115	160335.231/ 190940.188	429.44	3	2.5
12	SG/BPS/UC/A04/4	සරස්වතී මාර්ගය	PS	CPT	159844.264/ 191657.389	159848.264/ 191657.342	159903.803/ 188796.293	159899.816/ 188796.605	3450.08	4	3
13	SG/BPS/UC/A04/4/1	සරස්වතී මාර්ගයේ සිට මහමෙව්නා මාර්ගය දක්වා මාර්ගය	PS	GRV	159995.927/ 191357.181	159991.735/ 191358.824	160162.287/ 191704.234	160160.383/ 191706.552	442.84	3	2.5
14	SG/BPS/UC/A04/4/1/1	සරස්වතී මාර්ගයේ සිට මහමෙව්නා මාර්ගය දක්වා මාර්ගය පළමු අතුරු මාර්ගය	PS	GRV	160084.132/ 191661.522	160082.794/ 191659.419	159998.59/ 191684.627	159996.563/ 191683.163	96.94	2.5	2
15	SG/BPS/UC/A04/4/1/2	සරස්වතී මාර්ගයේ සිට මහමෙව්නා මාර්ගය දක්වා මාර්ගය දෙවන අතුරු මාර්ගය	PS	BP	160104.194/ 191679.631	160102.106/ 191678.047	160077.211/ 191725.956	160075.109/ 191724.427	55.31	2.6	2.5

අනු-අංකය	මාර්ග අංකය	මාර්ගයේ නම	අධිකාරිය	ස්වභාවය	ආරම්භක බණ්ඩාංකය (වම)	ආරම්භක බණ්ඩාංකය (දකුණ)	අවසන් බණ්ඩාංකය (වම)	අවසන් බණ්ඩාංකය (දකුණ)	මාර්ගයේ දුර (මීටර්)	මාර්ගයේ මුළු පළල (මීටර්)	මාර්ගයේ සංවර්ධිත පළල (මීටර්)
16	SG/BPS/UC/A04/4/2	පල්ලෙවත්ත මාර්ගය	PS	GRV	160020.425/ 191323.672	160021.805/ 191320.283	159576.935/ 191097.422	159575.314/ 191094.897	706.61	3	2.5
17	SG/BPS/UC/A04/4/3	සරසව්වේ මාර්ගයේ සිට උඩුමුල්ලාව දක්වා මාර්ගය	PS	GRV	159796.184/ 188830.063	159795.796/ 188825.75	159607.021/ 188488.751	159609.995/ 188486.076	546.19	4	2.5
18	SG/BPS/UC/A04/4/3/1	බණ්ඩාරගේ කොටස මාර්ගය	PS	GRV	159557.491/ 188583.261	159557.176/ 188578.36	159498.703/ 188770.905	159494.704/ 188770.868	241.8	4	3.1
19	SG/BPS/UC/A04/5	යක්පරමුදුකාරිය මාර්ගය	PS	CPT	159467.986/ 191359.38	159467.452/ 191356.429	159017.703/ 191953.887	159015.199/ 191955.563	891.43	3	2.5
20	SG/BPS/UC/A04/6	රුක්ආත්ත මාර්ගය	PS	CNC	159284.55/ 191032.211	159284.064/ 191028.241	158709.39/ 190437.746	158703.648/ 190434.64	1388.98	4	3

අනු-අංකය	මාර්ග අංකය	මාර්ගයේ නම	අධිකාරිය	සවිභාලය	ආරම්භක බණ්ඩාංකය (වම)	ආරම්භක බණ්ඩාංකය (දකුණ)	අවසන් බණ්ඩාංකය (වම)	අවසන් බණ්ඩාංකය (දකුණ)	මාර්ගයේ දුර (මීටර්)	මාර්ගයේ මුළු පළල (මීටර්)	මාර්ගයේ සංවර්ධිත පළල (මීටර්)
21	SG/BPS/UC/ A04/6/1	රුක්ඛානිත පළමු අතුරු මාර්ගය	PS	GRV	159181.301/ 190874.289	159184.034/ 190877.743	159210.283/ 190822.804	159213.91/ 190824.491	63.13	4	2.5
22	SG/BPS/UC/ A04/6/2	නුගකැටිය මාර්ගය	PS	CNC	159048.929/ 190752.148	159045.787/ 190752.938	159080.975/ 190476.201	159085.444/ 190475.199	318.96	3	2.5
23	SG/BPS/UC/ A04/6/2/1	නුගකැටිය පළමු අතුරු මාර්ගය	PS	GRV	159044.262/ 190565.812	159049.575/ 190559.447	158907.114/ 190605.846	158905.103/ 190603.62	176.66	3	2.5
24	SG/BPS/UC/ A04/6/3	රුක්ඛානිත තෙවන අතුරු මාර්ගය	PS	BP	158978.597/ 190900.122	158974.571/ 190900.864	159040.931/ 191001.886	159041.147/ 191005.881	153.69	4	3
25	SG/BPS/UC/ A04/6/4	රුක්ඛානිත හතරවන අතුරු මාර්ගය	PS	CNC	158865.246/ 190752.693	158858.968/ 190752.442	158809.387/ 190879.317	158806.729/ 190877.197	179.84	3.4	2.5

අනු-අංකය	මාර්ග අංකය	මාර්ගයේ නම	අධිකාරිය	ස්වභාවය	ආරම්භක බණ්ඩාංකය (වම)	ආරම්භක බණ්ඩාංකය (දකුණ)	අවසන් බණ්ඩාංකය (වම)	අවසන් බණ්ඩාංකය (දකුණ)	මාර්ගයේ දුර (මීටර්)	මාර්ගයේ මුළු පළල (මීටර්)	මාර්ගයේ සංවර්ධිත පළල (මීටර්)
26	SG/BPS/UC/ A0/6/5	රුක්ආත්ත පස්වන අතුරු මාර්ගය	PS	CNC	158774.539/ 190714.779	158770.469/ 190714.659	158757.476/ 190756.184	158755.863/ 190759.178	50.11	3.4	2.3
27	SG/BPS/UC/ A04/6/6	රුක්ආත්ත හයවන අතුරු මාර්ගය	PS	GRV	158694.249/ 190679.251	158693.247/ 190675.485	158636.769/ 190854.804	158635.203/ 190857.936	289.48	3.5	2.1
28	SG/BPS/UC/ A04/7	බෙලිගල මාර්ගය	PS	CNC	159236.156/ 190235.35	159235.954/ 190238.343	159304.747/ 188627.174	159307.653/ 188626.429	1906.43	3	2.8
29	SG/BPS/UC/ A04/7/1	වඩුකන්ද මාර්ගය	PS	CNC	159369.307/ 190225.69	159366.265/ 190225.912	159662.813/ 189689.77	159665.752/ 189690.37	1077.81	3	2.5
30	SG/BPS/UC/ A04/7/1/1	සුසානභූමිය මාර්ගය	PS	CNC	159369.383/ 190243.527	159366.104/ 190241.298	159544.096/ 190792.891	159545.744/ 190795.749	608.33	3.3	2.1

අනු-අංකය	මාර්ග අංකය	මාර්ගයේ නම	අධිකාරිය	සවිභාවය	ආරම්භක බණ්ඩාංකය (වම)	ආරම්භක බණ්ඩාංකය (දකුණ)	අවසන් බණ්ඩාංකය (වම)	අවසන් බණ්ඩාංකය (දකුණ)	මාර්ගයේ දුර (මීටර්)	මාර්ගයේ මුළු පළල (මීටර්)	මාර්ගයේ සංවර්ධිත පළල (මීටර්)
31	SG/BPS/UC/A04/7/1/2	වඩුකන්ද පහළ මාර්ගය	PS	CNC	159493.988/ 190330.748	159489.498/ 190329.541	159684.195/ 190523.478	159686.513/ 190525.383	307.5	3	2.5
32	SG/BPS/UC/A4/7/2	බෙලිගල මාර්ගයේ සිට උඩුමුල්ලහෙල දක්වා මාර්ගය	PS	CNC	159445.285/ 189605.913	159444.708/ 189610.152	159697.836/ 189498.106	159696.881/ 189500.95	308.93	3	2.5
33	SG/BPS/UC/A04/7/3	බෙලිගල මාර්ගයේ සිට සරස්වතී මාර්ගය දක්වා මාර්ගය	PS	CNC	159299.531/ 188996.575	159304.562/ 188997.955	159609.625/ 188486.409	159607.368/ 188488.43	838.18	3	2.5
34	SG/BPS/UC/A04/7/3/1	දෙමටකැටිය දක්වා මාර්ගය	PS	CNC	159343.223/ 188856.201	159341.079/ 188859.554	159595.882/ 189005.657	159593.492/ 189007.473	355.87	3	2.5
35	SG/BPS/UC/A04/7/3/2	බෙලිගල සරස්වතී මාර්ගය දෙවන අතුරු මාර්ගය	PS	GRV	159362.297/ 188622.3	159363.383/ 188628.417	159513.938/ 188650.107	159513.718/ 188653.099	201.69	3	2.5

අනු-අංකය	මාර්ග අංකය	මාර්ගයේ නම	අධිකාරිය	ස්වභාවය	ආරම්භක බණ්ඩාංකය (වම)	ආරම්භක බණ්ඩාංකය (දකුණ)	අවසන් බණ්ඩාංකය (වම)	අවසන් බණ්ඩාංකය (දකුණ)	මාර්ගයේ දුර (මීටර්)	මාර්ගයේ මුළු පළල (මීටර්)	මාර්ගයේ සංවර්ධිත පළල (මීටර්)
36	SG/BPS/A04/8	බණ්ඩාරගාල පොඬි පාලම් මාර්ගය	PS	CNC	159145.983/ 189400.707	159144.547/ 189399.313	159015.512/ 189354.565	159015.328/ 189351.116	168.63	2	1.3
37	SG/BPS/A04/9	බණ්ඩාරගාල මාර්ගය	PS	CNC	159098.84/ 189186.901	159100.031/ 189188.759	159333.111/ 189133.703	159334.822/ 189135.188	270.7	2.2	1.5
38	SG/BPS/A04/10	ගල්ලුනිඳුල්ල මාර්ගය	PS	TAR	159045.836/ 188926.101	159043.359/ 188922.924	158598.417/ 188888.146	158599.311/ 188884.247	672.92	4	2.5
39	SG/BPS/A04/10/1	අරුවෙහෙඬ මාර්ගය	PS	TAR	158802.269/ 188942.515	158797.583/ 188943.583	158927.611/ 189924.336	158923.874/ 189926.843	1320.52	5.5	2.5
40	SG/BPS/A04/10/1/1	ගාන් මැට්ලේ ගල්වල මාර්ගය	PS	GRV	158819.219/ 188978.135	158816.762/ 188972.488	158633.667/ 189128.767	158634.565/ 189123.848	325.83	5	2.5

අනු-අංකය	මාර්ග අංකය	මාර්ගයේ නම	අධිකාරිය	ස්වභාවය	ආරම්භක බණ්ඩාංකය (වම)	ආරම්භක බණ්ඩාංකය (දකුණ)	අවසන් බණ්ඩාංකය (වම)	අවසන් බණ්ඩාංකය (දකුණ)	මාර්ගයේ දුර (මීටර්)	මාර්ගයේ මුළු පළල (මීටර්)	මාර්ගයේ සංවර්ධන පළල (මීටර්)
41	SG/BPS/A04/10/1/2	බෝධිය ඉදිරිපිට මාර්ගය	PS	CNC	158926.497/ 189222.011	158925.503/ 189218.868	158842.22/ 189237.332	158839.56/ 189236.871	107.73	2.7	2.5
42	SG/BPS/A04/11	කොළඹ මඩකලපුව මාර්ගයේ එකොළොස්වන අතුරු මාර්ගයේ	PS	CNC	158980.34/ 188853.485	158983.763/ 188857.756	158977.992/ 188733.105	158980.924/ 188733.741	135.26	3	2.5
43	SG/BPS/A04/11/01	කොළඹ මඩකලපුව මාර්ගයේ එකොළොස්වන අතුරු මාර්ගයේ පළමු අතුරු මාර්ගය	PS	GRV	158982.968/ 188835.948	158982.804/ 188839.619	159138.329/ 188813.016	159135.615/ 188814.292	229.92	3	2.6
44	SG/BPS/A04/12	බෙලිගල පන්සල් මාර්ගය	PS	CNC	158890.964/ 188738.331	158895.331/ 188742.61	159216.678/ 188595.866	159218.784/ 188599.042	417.04	3.5	2
45	SG/BPS/A04/13	මාර්ග සංවර්ධන අධිකාරී කාර්යාල මාර්ගය	PS	TAR	158791.45/ 188336.575	158793.181/ 188332.961	158744.878/ 188244.031	158748.695/ 188242.838	123.07	4	2.5

අනු-අංකය	මාර්ග අංකය	මාර්ගයේ නම	අධිකාරිය	ස්වභාවය	ආරම්භක බණ්ඩාංකය (වම)	ආරම්භක බණ්ඩාංකය (දකුණ)	අවසන් බණ්ඩාංකය (වම)	අවසන් බණ්ඩාංකය (දකුණ)	මාර්ගයේ දුර (මීටර්)	මාර්ගයේ මුළු පළල (මීටර්)	මාර්ගයේ සංවර්ධිත පළල (මීටර්)
46	SG/BPS/A04/14	මීල්ලගස්තැන්න මාර්ගය	PS	CNC	158812.567/ 188241.943	158813.555/ 188244.776	159278.712/ 188993.007	159282.764/ 188995.957	1102.44	3	2.5
47	SG/BPS/A04/14/1	මීල්ලගස්තැන්න පළමු අතුරු මාර්ගය	PS	GRV	158884.915/ 188227.609	158888.069/ 188228.399	158912.042/ 188164.23	158912.867/ 188167.115	72.92	3	2.5
48	SG/BPS/A04/14/2	පල්ලෙකන්ද මාර්ගය	PS	GRV	158978.752/ 188331.101	158975.144/ 188331.191	158971.14/ 188430.982	158968.277/ 188431.882	107.7	3	2.5
49	SG/BPS/A04/14/3	බෙලිගල පන්සල් පඬිපෙල් මාර්ගය	PS	CNC	159233.458/ 188624.005	159234.482/ 188627.072	159295.664/ 188589.036	159297.18/ 188591.625	91.79	3	2.3
50	SG/BPS/A04/15	ටිල්බරියවත්ත මාර්ගය	PS	GRV	158786.45/ 188201.523	158785.787/ 188197.539	158670.844/ 188825.476	158666.96/ 188826.512	1169.31	4	2.5

අනු-අංකය	මාර්ග අංකය	මාර්ගයේ නම	අධිකාරිය	සවිභාලය	ආරම්භක බණ්ඩාංකය (වම)	ආරම්භක බණ්ඩාංකය (දකුණ)	අවසන් බණ්ඩාංකය (වම)	අවසන් බණ්ඩාංකය (දකුණ)	මාර්ගයේ දුර (මීටර්)	මාර්ගයේ මුළු පළල (මීටර්)	මාර්ගයේ සංවර්ධිත පළල (මීටර්)
51	SG/BPS/A04/16	පහළ හෙට්ටිහෙල හරහා ඉහළ හෙට්ටිහෙල මාර්ගය	PS	CNC	158803.653/ 187803.705	158805.772/ 187807.239	159224.071/ 187664.742	159223.195/ 187668.645	579.9	4	2.3
52	SG/BPS/A04/16/1	හෙට්ටිහෙල ඇල්ලෙකිකන්ද මාර්ගය	PS	CNC	158873.293/ 187748.859	158875.893/ 187745.404	159417.516/ 187292.845	159414.198/ 187295.221	1048.77	3.3	2.5
53	SG/BPS/A04/16/1/1	හෙට්ටිහෙල ඇල්ලෙකිකන්ද පළමු අකුරු මාර්ගය	PS	GRV	158976.562/ 187487.522	158979.715/ 187484.817	158953.989/ 187337.335	158956.686/ 187338.65	165.39	3	2.5
54	SG/BPS/A04/16/1/2	දුමින්දාරාම විහාර මාර්ගය	PS	CNC	159124.975/ 187199.517	159129.98/ 187197.977	159064.121/ 186904.358	159066.277/ 186899.626	370.57	5.2	3
55	SG/BPS/A04/16/1/3	ඇල්ලෙකිකන්ද බෙලිගල මාර්ගය	PS	CNC	159436.776/ 187262.508	159441.382/ 187260.563	159631.318/ 187913.968	159627.608/ 187917.32	790.82	5	2.7

අනු-අංකය	මාර්ග අංකය	මාර්ගයේ නම	අධිකාරිය	ස්වභාවය	ආරම්භක බණ්ඩාංකය (වම)	ආරම්භක බණ්ඩාංකය (දකුණ)	අවසන් බණ්ඩාංකය (වම)	අවසන් බණ්ඩාංකය (දකුණ)	මාර්ගයේ දුර (මීටර්)	මාර්ගයේ මුළු පළල (මීටර්)	මාර්ගයේ සංවර්ධිත පළල (මීටර්)
56	SG/BPS/A04/16/1/3/1	හෙට්ටිහෙල හෙලෙඳඩ මාර්ගය	PS	GRV	159417.184/ 187366.592	159417.679/ 187369.901	159629.201/ 187394.506	159628.822/ 187397.684	244.57	3.2	3.2
57	SG/BPS/A04/16/1/3/2	තණබිම් මාර්ගය	PS	GRV	159468.742/ 187567.56	159469.941/ 187571.675	159688.17/ 187461.723	159688.783/ 187465.068	321.59	3.4	2.1
58	SG/BPS/A04/16/2	කනන්ත මාර්ගය	PS	CNC	158944.896/ 187771.296	158949.346/ 187772.933	159090.097/ 187636.633	159090.282/ 187641.03	215.8	4.4	2.5
59	SG/BPS/A04/16/3	හෙට්ටිහෙල හරහා පල්ලෙකන්ද මාර්ගය	PS	CNC	159061.717/ 187810.442	159058.746/ 187812.359	159064.563/ 187849.027	159061.48/ 187847.37	42.4	3.5	2.5
60	SG/BPS/A04/16/3/1	හෙට්ටිහෙල හරහා පල්ලෙකන්ද මාර්ගයේ පළමු අතුරු මාර්ගය	PS	CNC	159068.627/ 187819.131	159069.921/ 187822.057	159322.064/ 187915.07	159319.064/ 187915.061	320.19	3	2.5

අනු-අංකය	මාර්ග අංකය	මාර්ගයේ නම	අධිකාරිය	සවිභාලය	ආරම්භක බණ්ඩාංකය (වම)	ආරම්භක බණ්ඩාංකය (දකුණ)	අවසන් බණ්ඩාංකය (වම)	අවසන් බණ්ඩාංකය (දකුණ)	මාර්ගයේ දුර (මීටර්)	මාර්ගයේ මුළු පළල (මීටර්)	මාර්ගයේ සංවර්ධිත පළල (මීටර්)
61	SG/BPS/A04/17	හෙට්ටිකමේ සිට ටිල්බරියවත්ත දක්වා මාර්ගය	PS	GRV	158755.127/ 187783.564	158752.65/ 187781.511	158395.499/ 187796.297	158398.188/ 187789.712	485.56	3.2	2.5
62	SG/BPS/A04/18	හොරකැටිය මඩවලහේන මාර්ගය	PS	GRV	158702.538/ 187571.607	158703.341/ 187572.203	158733.883/ 187486.645	158734.929/ 187486.725	157.83	1	1
63	SG/BPS/A04/18/1	කැකිරිහේන මාර්ගය	PS	CNC	158778.776/ 187484.456	158778.41/ 187481.478	158598.741/ 187397.322	158600.472/ 187394.871	230.22	3	2.5
64	SG/BPS/A04/19	ටිල්බරියවත්ත හරහා ජේදුරුකන්ද මාර්ගය	PS	GRV	158534.28/ 187607.596	158530.199/ 187604.707	158235.551/ 187738.059	158240.551/ 187738.06	533.88	5	3
65	SG/BPS/A04/19/1	ටිල්බරියවත්ත හරහා ජේදුරුකන්ද පළමු අතුරු මාර්ගය	PS	GRV	158214.292/ 187792.371	158215.551/ 187789.06	158111.783/ 187768.535	158112.773/ 187765.702	114.88	3	2.5

අනු-අංකය	මාර්ග අංකය	මාර්ගයේ නම	අධිකාරිය	ස්වභාවය	ආරම්භක බණ්ඩාංකය (වම)	ආරම්භක බණ්ඩාංකය (දකුණ)	අවසන් බණ්ඩාංකය (වම)	අවසන් බණ්ඩාංකය (දකුණ)	මාර්ගයේ දුර (මීටර්)	මාර්ගයේ මුළු පළල (මීටර්)	මාර්ගයේ සංවර්ධිත පළල (මීටර්)
66	SG/BPS/A4/C304/1	පෙරහැර මාර්ගය	PS	CNC	162684.365/ 189796.849	162685.708/ 189791.064	162262.499/ 189825.164	162263.342/ 189820.948	615.74	4.3	2.5
67	SG/BPS/A4/C304/1/1	පෙරහැර මාර්ගය පළමු අතුරු මාර්ගය	PS	GRV	162322.746/ 189836.264	162319.596/ 189835.877	162247.904/ 189855.785	162248.021/ 189853.287	151.64	2.5	1.6
68	SG/BPS/A4/C304/2	එගොඩ මස්සැන්න මාර්ගය	PS	CNC	162767.119/ 189637.187	162769.662/ 189633.889	162113.192/ 188783.78	162115.961/ 188780.25	1570.98	4.1	2.8
69	SG/BPS/A04/C304/2/1	එගොඩ මස්සැන්න පළමු අතුරු මාර්ගය	PS	CNC	162735.736/ 189641.115	162739.056/ 189639.808	162630.041/ 189476.097	162631.102/ 189472.866	268.85	3.4	2.4
70	SG/BPS/A04/C304/2/1/1	එගොඩ මස්සැන්න පළමු අතුරු මාර්ගයේ පළමු අතුරු මාර්ගය	PS	CNC	162740.437/ 189583.227	162741.677/ 189579.337	162662.946/ 189553.278	162664.508/ 189550.716	88.49	3	2.5

අනු-අංකය	මාර්ග අංකය	මාර්ගයේ නම	අධිකාරිය	ස්වභාවය	ආරම්භක බණ්ඩාංකය (වම)	ආරම්භක බණ්ඩාංකය (දකුණ)	අවසන් බණ්ඩාංකය (වම)	අවසන් බණ්ඩාංකය (දකුණ)	මාර්ගයේ දුර (මීටර්)	මාර්ගයේ මුළු පළල (මීටර්)	මාර්ගයේ සංවර්ධිත පළල (මීටර්)
71	SG/BPS/A04/ C304/2/1/2	එගොඩ මස්සැන්න පළමු අතුරු මාර්ගයේ දෙවන අතුරු මාර්ගය	PS	GRV	162745.723/ 189512.478	162749.152/ 189512.914	162722.276/ 189270.061	162721.509/ 189264.409	278.63	3.4	2.3
72	SG/BPS/A04/ C304/2/1/3	එගොඩ මස්සැන්න පළමු අතුරු මාර්ගයේ තෙවන අතුරු මාර්ගය	PS	CNC	162667.428/ 189499.279	162669.515/ 189501.578	162679.018/ 189324.205	162681.518/ 189323.897	205.62	2.2	1.5
73	SG/BPS/A04/ C304/2/2	එගොඩ මස්සැන්න දෙවන අතුරු මාර්ගය	PS	CNC	162512.156/ 189588.471	162518.242/ 189589.965	162535.469/ 189272.091	162538.391/ 189274.87	472.87	4	3
74	SG/BPS/A4/ C304/2/2/1	ආනන්ද මෙමරිය මාර්ගය	PS	CNC	162506.362/ 189579.474	162509.278/ 189580.391	162528.374/ 189547.036	162530.768/ 189548.843	40.88	3	2.5
75	SG/BPS/A04/ C304/3	මස්සැන්න මාර්ගය	PS	GRV	162810.574/ 189539.571	162809.472/ 189560.084	163021.29/ 189851.344	163018.242/ 189853.994	416.56	2	2

අනු-අංකය	මාර්ග අංකය	මාර්ගයේ නම	අධිකාරිය	ස්වභාවය	ආරම්භක බණ්ඩාංකය (වම)	ආරම්භක බණ්ඩාංකය (දකුණ)	අවසන් බණ්ඩාංකය (වම)	අවසන් බණ්ඩාංකය (දකුණ)	මාර්ගයේ දුර (මීටර්)	මාර්ගයේ මුළු පළල (මීටර්)	මාර්ගයේ සංවර්ධිත පළල (මීටර්)
76	SG/BPS/A04/ C304/3/1	උඩුමුල්ල මූලස්ථම්භ මාර්ගය	PS	CNC	163016.617/ 189857.708	163018.482/ 189855.171	163142.836/ 190131.122	163138.213/ 190132.658	109.43	4	2.5
77	SG/BPS/A04/ C304/3/2	කමමල් මාර්ගය	PS	CNC	163021.29/ 189851.344	163018.242/ 189853.994	163154.234/ 189485.144	163157.901/ 189486.473	455.15	3.9	2.9
78	SG/BPS/A04/ C304/4	කෝට්ටේ මාර්ගය	PS	GRV	162814.757/ 189407.876	162817.958/ 189410.482	163026.388/ 189375.491	163022.392/ 189375.68	285.27	4	2.5
79	SG/BPS/A04/ C304/5	මස්සැන්න පාසල් මාර්ගය	PS	CNC	162718.508/ 189249.211	162712.454/ 189245.84	161919.986/ 188579.433	161923.348/ 188575.731	1486.29	5	4.5
80	SG/BPS/A04/ C304/5/1	මස්සැන්න ශ්‍රී විජේරත්න විද්‍යාල මාර්ගය	PS	CNC	162218.68/ 188919.524	162216.398/ 188915.67	162183.19/ 188843.699	162186.574/ 188842.804	91.5	3.5	2.3

අනු-අංකය	මාර්ග අංකය	මාර්ගයේ නම	අධිකාරිය	සවිභාවය	ආරම්භක බණ්ඩාංකය (වම)	ආරම්භක බණ්ඩාංකය (දකුණ)	අවසන් බණ්ඩාංකය (වම)	අවසන් බණ්ඩාංකය (දකුණ)	මාර්ගයේ දුර (මීටර්)	මාර්ගයේ මුළු පළල (මීටර්)	මාර්ගයේ සංවර්ධිත පළල (මීටර්)
81	SG/BPS/A04/ C304/6	දේවගිරි පන්සල් මාර්ගය	PS	CNC	162720.543/ 189151.517	162718.733/ 189155.17	162790.046/ 189179.524	162792.522/ 189182.667	97.11	4	3
82	SG/BPS/A04/ C304/7	තුඹගොඩ මස්සැන්න සමතලවත්ත හත්වන අතුරු මාර්ගය	PS	CNC	162671.905/ 188846.799	162676.043/ 188849.915	162869.111/ 188622.408	162871.443/ 188625.658	316.62	4	3
83	SG/BPS/A4/ C304/7/1	තුඹගොඩ මස්සැන්න සමතලවත්ත හත්වන අතුරු මාර්ගය පළමු අතුරු මාර්ගය	PS	CNC	162736.728/ 188818.705	162733.173/ 188821.393	162783.186/ 188838.617	162780.583/ 188841.385	57.9	3.8	3.5
84	SG/BPS/A04/ C304/8	තුඹගොඩ මස්සැන්න සමතලවත්ත අටවන අතුරු මාර්ගය	PS	TAR	162668.235/ 188851.81	162665.29/ 188847.373	162681.804/ 188966.606	162678.235/ 188967.077	122.91	3.6	2.6
85	SG/BPS/A04/ C304/9	දෙවන පාසල් මාර්ගය	PS	CNC	162638.695/ 188735.459	162638.879/ 188730.669	162218.574/ 188772.979	162216.398/ 188768.751	503.24	3.5	2.5

අනු-අංකය	මාර්ග අංකය	මාර්ගයේ නම	අධිකාරිය	ස්වභාවය	ආරම්භක බණ්ඩාංකය (වම)	ආරම්භක බණ්ඩාංකය (දකුණ)	අවසන් බණ්ඩාංකය (වම)	අවසන් බණ්ඩාංකය (දකුණ)	මාර්ගයේ දුර (මීටර්)	මාර්ගයේ මුළු පළල (මීටර්)	මාර්ගයේ සංවර්ධිත පළල (මීටර්)
86	SG/BPS/A04/ C304/10	තුඹගොඩ මිස්සැන්න සමලවත්ත දඹවන අතුරු මාර්ගය	PS	GRV	162352.276/ 188341.727	162350.176/ 188338.213	162346.393/ 188432	162343.885/ 188435.116	230.49	4	2.5
87	SG/BPS/A04/ C304/11	වඩුවහේන මාර්ගය	PS	CNC	162359.266/ 188192.262	162356.971/ 188188.645	162112.458/ 188773.416	162111.102/ 188778.773	828	3.4	2.5
88	SG/BPS/A04/ C304/11/1	වඩුවහේන මාර්ගය පළමු අතුරු මාර්ගය	PS	CNC	162283.098/ 188171.838	162287.103/ 188171.915	162270.714/ 188066.114	162273.872/ 188063.659	116.34	4	2.5
89	SG/BPS/A04/ C304/12	තුඹගොඩ මිස්සැන්න සමලවත්ත දොළොස්වන අතුරු මාර්ගය	PS	CNC	162443.89/ 187858.064	162446.547/ 187875.751	162463.414/ 187998.687	162460.115/ 187998.764	154.92	3.3	2.5
90	SG/BPS/A04/ C304/13	තුඹගොඩ මිස්සැන්න සමලවත්ත දඹවන අතුරු මාර්ගය	PS	CNC	162363.648/ 187460.663	162363.504/ 187456.843	162178.848/ 187310.766	162181.385/ 187307.937	253.14	3.8	2.8

අනු-අංකය	මාර්ග අංකය	මාර්ගයේ නම	අධිකාරිය	සවිභාලය	ආරම්භක බණ්ඩාංකය (වම)	ආරම්භක බණ්ඩාංකය (දකුණ)	අවසන් බණ්ඩාංකය (වම)	අවසන් බණ්ඩාංකය (දකුණ)	මාර්ගයේ දුර (මීටර්)	මාර්ගයේ මුළු පළල (මීටර්)	මාර්ගයේ සංවර්ධිත පළල (මීටර්)
91	SG/BPS/A04/C304/13/1	තුඹගොඩ මස්සැන්න සමනලවත්ත අතුරු මාර්ගය පළමු අතුරු මාර්ගය	PS	CNC	162333.918/ 187454.062	162330.18/ 187452.184	162046.431/ 187433.095	162049.409/ 187430.424	459.59	4	2.6
92	SG/BPS/A04/C304/14	උඩවත්ත මාර්ගය	PS	CNC	162515.582/ 186693.756	162518.252/ 186687.317	162326.154/ 186432.948		414.27	4	2.5
93	SG/BPS/A04/C304/15	සමනල ආරණිය සේනාසන මාර්ගය	PS	CNC	163070.831/ 185074.109	163068.541/ 185075.488	163291.655/ 185067.446	163290.312/ 185069.554	280.93	2.5	2
94	SG/BPS/A04/C304/16	දේවාල කන්ද මාර්ගය	PS	GRV	163978.786/ 183263.324	163981.968/ 183260.836	163885.49/ 183242.28	163883.333/ 183238.912	142.15	4	3
95	SG/BPS/A04/C304/17	අක්කර 6 මාර්ගය	PS	GRV	164060.038/ 183199.573	164063.105/ 183196.967	163905.983/ 182903.334	163907.012/ 182907.199	655.6	4	3

අනු-අංකය	මාර්ග අංකය	මාර්ගයේ නම	අධිකාරිය	ස්වභාවය	ආරම්භක බණ්ඩාංකය (වම)	ආරම්භක බණ්ඩාංකය (දකුණ)	අවසන් බණ්ඩාංකය (වම)	අවසන් බණ්ඩාංකය (දකුණ)	මාර්ගයේ දුර (මීටර්)	මාර්ගයේ මුළු පළල (මීටර්)	මාර්ගයේ සංවර්ධිත පළල (මීටර්)
96	SG/BPS/A04/ C304/18	සමනලගිටි දර්ශනාරාම මාර්ගය	PS	GRV	164166.347/ 183075.644	164168.901/ 183073.205	164178.111/ 182930.484	164181.053/ 182932.338	154.65	3.5	2.5
97	SG/BPS/A04/ C304/19	තුඹගොඩ මස්සැන්න සමනලවත්ත දහනවවන අතුරු මාර්ගය	PS	CNC	164299.925/ 183191.82	164296.436/ 183191.278	164091.04/ 183426.748	164090.168/ 183423.358	374.16	3.5	2.5
98	SG/BPS/A04/ C304/19/1	තුඹගොඩ මස්සැන්න සමනලවත්ත දහනවවන අතුරු මාර්ගය පළමු අතුරු මාර්ගය	PS	GRV	164159.32/ 183357.906	164157.984/ 183361.698	164128.353/ 183533.67	164125.971/ 183531.534	256.79	3.2	2.6
99	SG/BPS/A04/ C303/D320/1	තැඹිලිකන්දෙණිය මාර්ගය	PS	CNC	161773.375/ 190160.936	161770.676/ 190163.642	162078.774/ 190415.425	162080.834/ 190418.618	489.01	3.6	2.8
100	SG/BPS/A04/ C303/D320/2	පෙරහැර මාර්ගය	PS	CNC	161818.548/ 189888.78	161817.999/ 189892.086	161855.956/ 189935.961	161852.658/ 189935.867	76.88	3.3	2.5

අනු-අංකය	මාර්ග අංකය	මාර්ගයේ නම	අධිකාරිය	සවිභාවය	ආරම්භක බණ්ඩාංකය (වම)	ආරම්භක බණ්ඩාංකය (දකුණ)	අවසන් බණ්ඩාංකය (වම)	අවසන් බණ්ඩාංකය (දකුණ)	මාර්ගයේ දුර (මීටර්)	මාර්ගයේ මුළු පළල (මීටර්)	මාර්ගයේ සංවර්ධිත පළල (මීටර්)
101	SG/BPS/A04/C303/D320/3	පෙට්ටිගල පහළ මස්සැන්න මාර්ගයේ කෙටින අතුරු මාර්ගය	PS	GRV	161943.063/ 189096.964	161941.002/ 189100.172	162014.516/ 189059.922	162015.522/ 189063.065	84.93	3.3	2.7
102	SG/BPS/A04/C303/D320/3/1	පෙට්ටිගල පහළ මස්සැන්න මාර්ගයේ කෙටින අතුරු මාර්ගය පළමු අතුරු මාර්ගය	PS	GRV	161953.616/ 189097.599	161950.286/ 189099.286	161968.049/ 189128.647	161966.044/ 189131.268	39.88	3.3	2.5
103	SG/BPS/A04/C303/1	ජනරජාන ගම්මාන මාර්ගය	PS	CNC	161245.553/ 190461.128	161245.572/ 190456.843	161145.295/ 190525.367	161142.485/ 190523.28	143.67	3.5	2.1
104	SG/BPS/A04/C303/1/1	ජනරජාන ගම්මාන පළමු අතුරු මාර්ගය	PS	CNC	161225.128/ 190480.063	161222.024/ 190478.87	161219.027/ 190564.477	161216.128/ 190565.246	92.12	3	2.3
105	SG/BPS/A04/C303/1/2	ජනරජාන ගම්මාන දෙවන අතුරු මාර්ගය	PS	CNC	161171.609/ 190499.001	161169.243/ 190501	161180.483/ 190537.618	161177.645/ 190538.591	41.06	3	1.5

අනු-අංකය	මාර්ග අංකය	මාර්ගයේ නම	අධිකාරිය	ස්වභාවය	ආරම්භක බණ්ඩාංකය (වම)	ආරම්භක බණ්ඩාංකය (දකුණ)	අවසන් බණ්ඩාංකය (වම)	අවසන් බණ්ඩාංකය (දකුණ)	මාර්ගයේ දුර (මීටර්)	මාර්ගයේ මුළු පළල (මීටර්)	මාර්ගයේ සංවර්ධිත පළල (මීටර්)
106	SG/BPS/A04/ C303/2	අපර් පෙට්ටිගල මාර්ගය	PS	TAR	161245.088/ 190424.008	161245.624/ 190418.21	160866.252/ 189804.312	160869.368/ 189802.508	789.43	3.6	3
107	SG/BPS/A04/ C303/2/1	යක්දෙහිකන්ද මාර්ගය	PS	CPT	160956.904/ 189910.795	160953.913/ 189908.353	160207.21/ 189654.079	160203.946/ 189653.598	1290.17	15	10
108	SG/BPS/A04/ C303/2/1/1	ගල්වල මාර්ගය	PS	GRV	160725.783/ 189899.306	160724.073/ 189898.941	160395.156/ 190036.21	160395.31/ 190034.718	608.62	1.5	1.2
109	SG/BPS/A04/ C303/3	ලැයිම් මාර්ගය	PS	GRV	161250.532/ 190379.088	161252.49/ 190384.874	161298.59/ 190319.816	161300.622/ 190322.023	86.29	3.6	3
110	SG/BPS/A04/ C303/4/1	පෙට්ටිගල විද්දසාල මාර්ගය	PS	GRV	161437.41/ 189757.258	161432.689/ 189756.146	161471.975/ 189828.035	161468.511/ 189828.536	82.65	4	3.2

අනු-අංකය	මාර්ග අංකය	මාර්ගයේ නම	අධිකාරිය	සවිභාවය	ආරම්භක බණ්ඩාංකය (වම)	ආරම්භක බණ්ඩාංකය (දකුණ)	අවසන් බණ්ඩාංකය (වම)	අවසන් බණ්ඩාංකය (දකුණ)	මාර්ගයේ දුර (මීටර්)	මාර්ගයේ මුළු පළල (මීටර්)	මාර්ගයේ සංවර්ධිත පළල (මීටර්)
111	SG/BPS/A04/ C303/5	කටුකන්දකැටිය මාර්ගය	PS	TAR	161375.264/ 189550.673	161374.434/ 189556.558	161698.039/ 189309.058	161701.304/ 189308.58	489.1	3.3	2.5
112	SG/BPS/A04/ C303/6	සෙට්ටිගල සිට දොඩම්ගල්ලෙන විහාරය දක්වා මාර්ගය	PS	CNC	161380.223/ 189341.78	161383.224/ 189341.859	161504.303/ 188744.911	161507.146/ 188743.953	648.35	3	2.5
113	SG/BPS/A04/ C303/7/1	නංජාව මාර්ගය	PS	GRV	160788.856/ 189051.293	160785.829/ 189046.359	160940.793/ 187443.032	160942.846/ 187444.936	2766.38	2.8	2.5
114	SG/BPS/A04/ C302/1	තලංගම පහළගම මාර්ගය	PS	CPT	159275.151/ 192040.776	159283.298/ 192034.889	158084.417/ 191285.147	158088.913/ 191280.865	2759.45	5.4	4
115	SG/BPS/A04/ C302/1/1	කඹරගල මාර්ගය	PS	TAR	158899.723/ 192044.511	158902.017/ 192040.98	158738.693/ 191690.173	158739.822/ 191686.126	469.93	4.2	2.8

අනු-අංකය	මාර්ග අංකය	මාර්ගයේ නම	අධිකාරිය	ස්වභාවය	ආරම්භක බණ්ඩාංකය (වම)	ආරම්භක බණ්ඩාංකය (දකුණ)	අවසන් බණ්ඩාංකය (වම)	අවසන් බණ්ඩාංකය (දකුණ)	මාර්ගයේ දුර (මීටර්)	මාර්ගයේ මුළු පළල (මීටර්)	මාර්ගයේ සංවර්ධිත පළල (මීටර්)
116	SG/BPS/A04/ C302/1/2	තලංගම පහළගම දෙවන අතුරු මාර්ගය	PS	GRV	158679.563/ 192269.207	158679.563/ 192269.207	158583.268/ 192437.822	158581.155/ 192436.487	196.9	2.5	1.5
117	SG/BPS/A04/ C302/1/3	පහළගම දෙල්වික්ක මාර්ගය	PS	GRV	158498.222/ 192166.726	158494.748/ 192164.102	158436.615/ 192293.129	158432.663/ 192291.435	155.52	4.3	2.5
118	SG/BPS/A04/ C302/1/4	තලංගම පහළගම පස්වන අතුරු මාර්ගය	PS	GRV	158419.889/ 191573.164	158416.586/ 191576.582	158505.267/ 191584.869	158505.151/ 191588.868	92.99	4	2.5
119	SG/BPS/A04/ C302/2	රංඳොල උයනගම මාර්ගය	PS	TAR	159226.511/ 192298.49	159232.318/ 192312.686	158925.55/ 192929.908	158925.43/ 192926.342	1530.33	3.5	2.5
120	SG/BPS/A04/ C302/2/1	තලංගම කෙටි මාර්ගය	PS	TAR	159242.273/ 192249.269	159245.673/ 192247.664	159353.46/ 192373.178	159349.838/ 192371.239	261.72	3.5	2.5

අනු-අංකය	මාර්ග අංකය	මාර්ගයේ නම	අධිකාරිය	සවිභාලය	ආරම්භක බණ්ඩාංකය (වම)	ආරම්භක බණ්ඩාංකය (දකුණ)	අවසන් බණ්ඩාංකය (වම)	අවසන් බණ්ඩාංකය (දකුණ)	මාර්ගයේ දුර (මීටර්)	මාර්ගයේ මුළු පළල (මීටර්)	මාර්ගයේ සංවර්ධිත පළල (මීටර්)
121	SG/BPS/A04/ C302/2/2	රංඝොල උයනගම පළමු අතුරු මාර්ගය	PS	CNC	159348.396/ 192374.438	159344.158/ 192371.97	159171.028/ 192575.555	159172.855/ 192570.407	347.46	3.5	2.5
122	SG/BPS/A04/ C302/2/3	නිවාස සංකීර්ණ මාර්ගය	PS	CNC	159397.607/ 192517.049	159399.836/ 192514.342	159152.449/ 192682.769	159155.95/ 192682.77	384.92	3.5	2.5
123	SG/BPS/A04/ C302/2/3/1	නිවාස සංකීර්ණ මාර්ගය පළමු අතුරු මාර්ගය	PS	CNC	159382.333/ 192504.545	159385.135/ 192504.382	159376.283/ 192434.763	159378.979/ 192434.008	72.28	2.8	2.5
124	SG/BPS/A04/ C302/3	ඇල්ල වැරඳුණ මාර්ගය	PS	CPT	159140.024/ 192554.99	159143.134/ 192556.33	157545.088/ 194996.348	157542.478/ 194991.052	4279.63	3	2.6
125	SG/BPS/A04/ C302/4/1	රංගීර් විහාර මාර්ගය	PS	CNC	159103.62/ 192452.56	159099.544/ 192448.419	158742.651/ 192790.611	158739.661/ 192790.376	704.24	3	2.5

අනු-අංකය	මාර්ග අංකය	මාර්ගයේ නම	අධිකාරිය	ස්වභාවය	ආරම්භක බණ්ඩාංකය (වම)	ආරම්භක බණ්ඩාංකය (දකුණ)	අවසන් බණ්ඩාංකය (වම)	අවසන් බණ්ඩාංකය (දකුණ)	මාර්ගයේ දුර (මීටර්)	මාර්ගයේ මුළු පළල (මීටර්)	මාර්ගයේ සංවර්ධිත පළල (මීටර්)
126	SG/BPS/A04/C302/4/2	දෙහිගහපොදු වැරදුණු මාර්ගය	PS	CNC	158295.387/ 193275.165	158292.85/ 193273.563	158351.776/ 193334.526	158348.597/ 193337.403	149.98	3	2.3
127	SG/BPS/A04/C302/4/3	දෙමුණු මාර්ගය	PS	GRV	157989.354/ 193541.287	157988.618/ 193546.062	158229.118/ 193376.575	158232.002/ 193375.752	517.13	3	2.5
128	SG/BPS/A04/C302/4/4	මාවෙල පන්සල අසලින් වැරදුණු අඩි මාර්ගය	PS	CNC	157691.643/ 194011.634	157693.034/ 194008.065	157692.076/ 194006.058	157690.413/ 194009.515	986.52	3	2
129	SG/BPS/A04/C302/4/4/1	මාවෙල සම්බන්ධීකරණ විහාර මාර්ගය	PS	GRV	157338.25/ 193693.722	157334.534/ 193694.007	157327.365/ 194043.414	157324.165/ 194041.947	398.33	3.5	2.1
130	SG/BPS/A04/C302/4/4/2	මාවෙල පන්සල අසලින් වැරදුණු අඩි මාර්ගය දෙවන අතුරු මාර්ගය	PS	GRV	157215.666/ 193636.811	157212.614/ 193633.977	157107.067/ 193906.524	157103.197/ 193902.277	403.78	4	2.5

අනු-අංකය	මාර්ග අංකය	මාර්ගයේ නම	අධිකාරිය	ස්වභාවය	ආරම්භක බණ්ඩාංකය (වම)	ආරම්භක බණ්ඩාංකය (දකුණ)	අවසන් බණ්ඩාංකය (වම)	අවසන් බණ්ඩාංකය (දකුණ)	මාර්ගයේ දුර (මීටර්)	මාර්ගයේ මුළු පළල (මීටර්)	මාර්ගයේ සංවර්ධිත පළල (මීටර්)
131	SG/BPS/A04/C302/4/4/2/1	ශාලාවත්ත සිට වෙලේ හරහා අඹේහිත්ත මාර්ගය	PS	GRV	157101.501/ 193778.708	157101.945/ 193777.809	156873.721/ 193880.298	156873.097/ 193879.503	276.68	1	0.5
132	SG/BPS/A04/C302/4/4/2/2	මාවෙල පන්සල අසලින් වැරඳුත්ත අඹි මාර්ගය දෙවන අතුරු මාර්ගය දෙවන අතුරු මාර්ගය	PS	GRV	157145/ 193871.177	157143.599/ 193875.535	157242.378/ 193997.456	157238.779/ 193995.614	168.51	4	2.7
133	SG/BPS/A04/C302/3/3/5	අඹේහිත්ත වැකුඹුරවත්ත අඹි මාර්ගය	PS	GRV	157690.618/ 194032.121	157690.202/ 194030.164	157687.767/ 194032.256	157688.407/ 194034.153	1127.81	2	1
134	SG/BPS/A04/C302/3/5/1	අඹේහිත්ත වැකුඹුරවත්ත අඹි මාර්ගය දෙවන අතුරු මාර්ගය	PS	GRV	157036.811/ 193917.282	157034.776/ 193917.564	157055.307/ 193962.618	157053.52/ 193963.518	50.43	2	1
135	SG/BPS/A04/C302/3/5/2	අඹේහිත්ත වැකුඹුරවත්ත අඹි මාර්ගය පස්වන අතුරු මාර්ගය	PS	GRV	156917.516/ 193922.795	156913.871/ 193920.826	156750.241/ 194018.395	156746.605/ 194016.305	200.71	4	2

අනු-අංකය	මාර්ග අංකය	මාර්ගයේ නම	අධිකාරිය	ස්වභාවය	ආරම්භක බණ්ඩාංකය (වම)	ආරම්භක බණ්ඩාංකය (දකුණ)	අවසන් බණ්ඩාංකය (වම)	අවසන් බණ්ඩාංකය (දකුණ)	මාර්ගයේ දුර (මීටර්)	මාර්ගයේ මුළු පළල (මීටර්)	මාර්ගයේ සංවර්ධිත පළල (මීටර්)
136	SG/BPS/A04/ C302/4	කුමාරගම රංඥාල හතරවන අතුරු මාර්ගය	PS	GRV	158869.658/ 192851.437	158873.735/ 192851.226	158778.184/ 192794.182	158774.191/ 192794.429	301.33	4	2.5
137	SG/BPS/A04/ C302/5	රංඥාල නේ කර්මාන්තශාලා මාර්ගය	PS	CNC	158745.779/ 193478.11	158749.918/ 193482.885	158975.908/ 193166.457	158979.379/ 193168.446	437.78	4	2.5
138	SG/BPS/A04/ C302/6	මීගහකුර මාර්ගය	PS	GRV	158750.782/ 193492.056	158747.42/ 193488.291	158548.247/ 193726.758	158542.34/ 193725.676	1087.28	4	2.5
139	SG/BPS/A04/ C302/7	ගල්මුල්තලාව පහළ කිරිමැටිතැන්න මාර්ගය	PS	CPT	158754.275/ 193847.912	158754.137/ 193851.911	159312.308/ 193652.063	159313.468/ 193655.893	808.11	4	2.5
140	SG/BPS/A04/ C302/8	කුමාරගම රංඥාල දසවන අතුරු මාර්ගය	PS	GRV	158748.466/ 193855.895	158748.685/ 193852.495	158393.025/ 193698.788	158390.687/ 193696.32	474.04	3.4	2.4

අනු-අංකය	මාර්ග අංකය	මාර්ගයේ නම	අධිකාරිය	සවිභාලය	ආරම්භක බණ්ඩාංකය (වම)	ආරම්භක බණ්ඩාංකය (දකුණ)	අවසන් බණ්ඩාංකය (වම)	අවසන් බණ්ඩාංකය (දකුණ)	මාර්ගයේ දුර (මීටර්)	මාර්ගයේ මුළු පළල (මීටර්)	මාර්ගයේ සංවර්ධිත පළල (මීටර්)
141	SG/BPS/A04/ C302/9	සාපේක්ෂවත්ත මාර්ගය	PS	CNC	158749.516/ 193925.593	158749.619/ 193932.038	158914.601/ 194316.222	158911.936/ 194317.598	486.58	3	2.5
142	SG/BPS/A04/ C302/9/1	සාපේක්ෂවත්ත පළමු අතුරු මාර්ගය	PS	CNC	158842.699/ 194155.361	158843.704/ 194158.833	158905.231/ 194153.25	158905.562/ 194156.734	63.92	3.5	2.5
143	SG/BPS/A04/ C302/10	කුමාරගම රංචොල දොළඹේවන අතුරු මාර්ගය	PS	GRV	158740.629/ 193976.318	158738.133/ 193980.822	158757.177/ 194172.825	158753.7/ 194173.229	199.71	3.5	2.5
144	SG/BPS/A04/ C302/11	කුමාරගම රංචොල දොළඹේවන අතුරු මාර්ගය	PS	CPT	158675.889/ 194144.332	158675.038/ 194139.991	158228.52/ 193833.349	158227.255/ 193830.629	752.03	3	2.5
145	SG/BPS/A04/ C302/12	කුමාරගම රංචොල දොළඹේවන අතුරු මාර්ගය	PS	CNC	158696.791/ 194222.83	158695.973/ 194219.617	158533.338/ 194179.329	158535.58/ 194176.908	199.22	3.3	3.1

අනු-අංකය	මාර්ග අංකය	මාර්ගයේ නම	අධිකාරිය	ස්වභාවය	ආරම්භක බණ්ඩාංකය (වම)	ආරම්භක බණ්ඩාංකය (දකුණ)	අවසන් බණ්ඩාංකය (වම)	අවසන් බණ්ඩාංකය (දකුණ)	මාර්ගයේ දුර (මීටර්)	මාර්ගයේ මුළු පළල (මීටර්)	මාර්ගයේ සංවර්ධිත පළල (මීටර්)
146	SG/BPS/A04/ C302/13	කිරිමැටිතැන්න පන්සල් මාර්ගය	PS	CPT	158702.74/ 194225.707	158702.993/ 194229.712	158856.265/ 194231.466	158857.232/ 194235.397	168.6	4	3
147	SG/BPS/A04/ C302/14	කුමාරගම රංචොල දහසයවන අතුරු මාර්ගය	PS	GRV	158697.374/ 194270.7	158697.533/ 194267.613	158635.437/ 194274.906	158634.52/ 194272.05	65.77	3	2.5
148	SG/BPS/A04/ C302/15	කුමාරගම රංචොල දහසවන අතුරු මාර්ගය	PS	CNC	158704.424/ 194340.522	158700.469/ 194339.089	158631.375/ 194392.076	158629.102/ 194388.785	92.34	4	2.5
149	SG/BPS/A04/ C302/16	කුමාරගම රංචොල දහසවන අතුරු මාර්ගය	PS	CNC	158737.667/ 194355.933	158734.022/ 194354.187	158678.896/ 194406.027	158677.394/ 194402.32	80.42	4	3
150	SG/BPS/A04/ C302/17	කිරිමැටිතැන්න විද්දොල මාර්ගය	PS	TAR	158753.314/ 194356.278	158757.787/ 194358.608	158864.642/ 194252.58	158867.512/ 194256.828	171.82	5	3

අනු-අංකය	මාර්ග අංකය	මාර්ගයේ නම	අධිකාරිය	සවිභාලය	ආරම්භක බණ්ඩාංකය (වම)	ආරම්භක බණ්ඩාංකය (දකුණ)	අවසන් බණ්ඩාංකය (වම)	අවසන් බණ්ඩාංකය (දකුණ)	මාර්ගයේ දුර (මීටර්)	මාර්ගයේ මුළු පළල (මීටර්)	මාර්ගයේ සංවර්ධිත පළල (මීටර්)
151	SG/BPS/A04/D301/1	ගල්ලුන්ගල මාර්ගය	PS	CNC	158267.782/ 189768.788	158266.085/ 189764.622	158251.884/ 189816.253	158248.334/ 189815.649	54.94	3.6	2.5
152	SG/BPS/A04/D301/2	ශ්‍රී ජර්ඤාචංශ සුදර්ශනාරාම මාර්ගය	PS	CNC	158213.787/ 189616.404	158214.965/ 189620.306	158225.485/ 189359.579	158223.162/ 189356.322	361.84	4	2.5
153	SG/BPS/A04/D301/3	බතලවත්ත මාර්ගය	PS	CNC	158039.255/ 189425.771	158043.562/ 189426.689	157961.723/ 189152.667	157965.293/ 189152.206	298.48	3.6	2.5
154	SG/BPS/A04/D301/4	මහාසාර ආරණිය සේනාසන මාර්ගය	PS	CNC	157730.944/ 189219.923	157729.917/ 189211.298	156842.081/ 189826.732	156844.837/ 189823.832	1618.87	4	2.5
155	SG/BPS/A04/D301/4/1	තම්බුට්ටන්කාර කන්ද මාර්ගය	PS	GRV	157032.904/ 189876.386	157029.512/ 189875.424	156945.458/ 190060.427	156943.919/ 190063.57	282.97	3.5	2.5

අනු-අංකය	මාර්ග අංකය	මාර්ගයේ නම	අධිකාරිය	ස්වභාවය	ආරම්භක බණ්ඩාංකය (වම)	ආරම්භක බණ්ඩාංකය (දකුණ)	අවසන් බණ්ඩාංකය (වම)	අවසන් බණ්ඩාංකය (දකුණ)	මාර්ගයේ දුර (මීටර්)	මාර්ගයේ මුළු පළල (මීටර්)	මාර්ගයේ සංවර්ධිත පළල (මීටර්)
156	SG/BPS/A04/ D301/4/1/1	තම්බිලිටිකාර කන්ද පළමු අතුරු මාර්ගය	PS	GRV	156937.543/ 189964.246	156939.963/ 189960.917	156898.969/ 189955.998	156899.264/ 189952.509	42.53	3.5	2.5
157	SG/BPS/A04/ D301/5	ගල්ලුන්ත පස්වන අතුරු මාර්ගය	PS	CNC	157503.621/ 188730.164	157505.812/ 188733.639	157758.403/ 188383.864	157759.131/ 188386.775	447.99	3	2.5
158	SG/BPS/A04/ D301/6	ගල්ලුන්ත හයවන අතුරු මාර්ගය	PS	CNC	157284.12/ 188720.351	157282.445/ 188718.086	157226.085/ 188773.157	157224.045/ 188771.234	81.89	2.8	2.5
159	SG/BPS/A04/ D301/7	ගල්ලුන්ත හත්වන අතුරු මාර්ගය	PS	GRV	157196.572/ 188395.916	157197.377/ 188398.955	157372.389/ 188474.056	157369.861/ 188472.262	263.58	3	2.5
160	SG/BPS/A04/ D301/8	පේරුකන්ද මාර්ගය	PS	CNC	157150.624/ 188304.257	157153.989/ 188306.522	157270.155/ 187755.954	157274.047/ 187755.179	648.96	4	3

අනු-අංකය	මාර්ග අංකය	මාර්ගයේ නම	අධිකාරිය	සවිභාලය	ආරම්භක බණ්ඩාංකය (වම)	ආරම්භක බණ්ඩාංකය (දකුණ)	අවසන් බණ්ඩාංකය (වම)	අවසන් බණ්ඩාංකය (දකුණ)	මාර්ගයේ දුර (මීටර්)	මාර්ගයේ මුළු පළල (මීටර්)	මාර්ගයේ සංවර්ධිත පළල (මීටර්)
161	SG/BPS/A04/ D301/8/1	තුන්දෙල මාර්ගය	PS	CNC	157189.28/ 188260.1	157191.173/ 188254.828	157153.173/ 188154.953	157155.548/ 188153.12	113.35	3	2.3
162	SG/BPS/A04/ D301/9	ගල්ලුන්ත නවවන අතුරු මාර්ගය	PS	GRV	157024.155/ 188388.434	157026.256/ 188386.088	156743.522/ 187925.618	156746.277/ 187924.43	571.57	3	2.5
163	SG/BPS/A04/ D301/10	වාඩියිට මාර්ගය	PS	CNC	156665.721/ 188836.138	156668.478/ 188834.789	156402.239/ 188681.823	156403.139/ 188678.961	371.41	3	2.5
164	SG/BPS/A04/ D301/10/1	මීලේකැටිය මාර්ගය	PS	CNC	156569.099/ 188778.719	156565.87/ 188778.667	156500.946/ 188800.599	156500.518/ 188797.63	74.13	3	2.3
165	SG/BPS/A04/ D301/11	ගල්ලුන්ත එකොළොස්වන අතුරු මාර්ගය	PS	GRV	156673.898/ 189133.942	156671.464/ 189133.331	156672.354/ 189407.635	156669.877/ 189407.973	285.61	2.5	2.3

අනු-අංකය	මාර්ග අංකය	මාර්ගයේ නම	අධිකාරිය	ස්වභාවය	ආරම්භක බණ්ඩාංකය (වම)	ආරම්භක බණ්ඩාංකය (දකුණ)	අවසන් බණ්ඩාංකය (වම)	අවසන් බණ්ඩාංකය (දකුණ)	මාර්ගයේ දුර (මීටර්)	මාර්ගයේ මුළු පළල (මීටර්)	මාර්ගයේ සංවර්ධිත පළල (මීටර්)
166	SG/BPS/A04/ C301/1	මඩින්නහේන මාර්ගය	PS	CNC	157967.49/ 190447.508	157971.076/ 190445.117	157911.365/ 190145.049	157914.386/ 190147.672	343.41	4	2.6
167	SG/BPS/A04/ C301/1/1	වීකොටන ගලහේන මාර්ගය	PS	CNC	157953.134/ 190358.596	157951.014/ 190354.23	157447.21/ 190702.595	157443.125/ 190701.623	912.19	4.2	3
168	SG/BPS/A04/ C301/2	ඇල්ලේපොල ගවරන්හේන රුක්අත්තන මාවෙල ගල්ගොඩ පස්වන අතුරු මාර්ගය	PS	CNC	157918.084/ 190553.677	157916.777/ 190550.135	157711.554/ 190559.349	157711.285/ 190555.759	226.34	3.6	2.7
169	SG/BPS/A04/ C301/3	හීන්ඇළ මාර්ගය	PS	GRV	157981.66/ 190779.156	157980.272/ 190775.024	157878.47/ 190981.047	157874.762/ 190979.075	320.48	4.2	2.3
170	SG/BPS/A04/ C301/4	බට්ටලකඩ මාර්ගය	PS	CNC	158003.835/ 190801.869	158006.043/ 190805.521	158228.354/ 190604.751	158231.049/ 190607.707	563.52	4	3

අනු-අංකය	මාර්ග අංකය	මාර්ගයේ නම	අධිකාරිය	සවිභාවය	ආරම්භක බණ්ඩාංකය (වම)	ආරම්භක බණ්ඩාංකය (දකුණ)	අවසන් බණ්ඩාංකය (වම)	අවසන් බණ්ඩාංකය (දකුණ)	මාර්ගයේ දුර (මීටර්)	මාර්ගයේ මුළු පළල (මීටර්)	මාර්ගයේ සංවර්ධිත පළල (මීටර්)
171	SG/BPS/A04/C301/5	ගුරුබැවිල මාර්ගය	PS	GRV	158017.726/ 190837.475	158017.872/ 190840.889	158085.798/ 190896.132	158083.953/ 190898.104	96.92	2.7	2
172	SG/BPS/A04/C301/6	ඇල්ලපොල ගවරන්හේන රුක්අත්තන මාවල ගල්ගොඩ නවවන අතුරු මාර්ගය	PS	GRV	158018.983/ 190981.269	158018.385/ 190977.515	157974.23/ 191087.84	157970.573/ 191088.872	177.8	3.8	2.7
173	SG/BPS/A04/C301/7	වෙළුහේ සුසානභූමිය හරහා නොන්තිමලවත් මාර්ගය	PS	CNC	158130.142/ 191115.239	158134.355/ 191119.51	158409.778/ 191548.697	158420.436/ 191554.065	775.89	4	2.5
174	SG/BPS/A04/C301/7/1	නොන්තිමලවත් ලැයිම මාර්ගය	PS	CNC	158391.659/ 191316.125	158391.213/ 191320.849	158485.205/ 191393.236	158485.125/ 191396.234	135.07	3	2.5
175	SG/BPS/A04/C301/8	ඇල්ලපොල ගවරන්හේන රුක්අත්තන මාවල ගල්ගොඩ එකතුලොස්වන අතුරු මාර්ගය	PS	CNC	158164.236/ 191173.368	158163.586/ 191170.163	157663.322/ 190977.506	157663.508/ 190974.513	592.41	3	2.4

අනු-අංකය	මාර්ග අංකය	මාර්ගයේ නම	අධිකාරිය	ස්වභාවය	ආරම්භක බණ්ඩාංකය (වම)	ආරම්භක බණ්ඩාංකය (දකුණ)	අවසන් බණ්ඩාංකය (වම)	අවසන් බණ්ඩාංකය (දකුණ)	මාර්ගයේ දුර (මීටර්)	මාර්ගයේ මුළු පළල (මීටර්)	මාර්ගයේ සංවර්ධන පළල (මීටර්)
176	SG/BPS/A04/C301/8/1	වෙළඹේගොලේ කනාක්ක මාර්ගය	PS	CNC	157778.978/ 191103.061	157782.289/ 191104.433	157731.705/ 190748.454	157734.739/ 190746.708	398.82	3.5	2.5
177	SG/BPS/A04/C301/8/2	ඇල්ලෙපොල ගවරන්හේන රුක්අත්තන මාවල ගල්ගොඩ අතුරු මාර්ගය දෙවන අතුරු මාර්ගය	PS	GRV	157770.98/ 191103.403	157765.704/ 191100.897	157671.763/ 191248.018	157669.057/ 191245.799	237.33	3.5	2.5
178	SG/BPS/A04/C301/9	ඇල්ලෙපොල ගවරන්හේන රුක්අත්තන මාවල ගල්ගොඩ දහතුන්වන අතුරු මාර්ගය	PS	CNC	157869.981/ 191392.547	157873.315/ 191389.922	157767.773/ 191341.013	157765.647/ 191337.391	126.56	4.2	2.5
179	SG/BPS/A04/C301/10	වෙළඹේ පන්සල අසළ මාර්ගය	PS	BP	157856.171/ 191424.684	157854.242/ 191427.987	158032.679/ 191812.928	158028.898/ 191813.315	579.29	3.8	2.5
180	SG/BPS/A04/C301/11	ඇල්ලෙපොල ගවරන්හේන රුක්අත්තන මාවල ගල්ගොඩ පහලොස්වන අතුරු මාර්ගය	PS	CPT	157776.096/ 191500.637	157772.898/ 191503.779	157846.898/ 191631.684	157842.601/ 191632.633	158.07	4.4	2.5

අනු-අංකය	මාර්ග අංකය	මාර්ගයේ නම	අධිකාරිය	ස්වභාවය	ආරම්භක බණ්ඩාංකය (වම)	ආරම්භක බණ්ඩාංකය (දකුණ)	අවසන් බණ්ඩාංකය (වම)	අවසන් බණ්ඩාංකය (දකුණ)	මාර්ගයේ දුර (මීටර්)	මාර්ගයේ මුළු පළල (මීටර්)	මාර්ගයේ සංවර්ධිත පළල (මීටර්)
181	SG/BPS/A04/C301/12	ඇල්ලපොල ගවරන්හේන රුක්අත්තන මාවතේ ගල්ගොඩ දඹසයවන අතුරු මාර්ගය	PS	CNC	157700.1115/ 191643.743	157699.852/ 191640.628	157659.762/ 191685.004	157656.966/ 191683.664	66.23	3.1	2.5
182	SG/BPS/A04/C301/13	වැලිවත්ත දඹනගොඩ මාර්ගය	PS	CNC	157603.073/ 191925.227	157601.366/ 191929.243	157830.88/ 192056.078	157828.051/ 192058.905	328.77	4	2.5
183	SG/BPS/A04/C301/14	මාරගේ මාර්ගය	PS	GRV	157558.111/ 192122.987	157558.037/ 192127.325	158201.585/ 192725.347	158198.39/ 192722.942	1387.42	4	2.5
184	SG/BPS/A04/C301/14/1	මාරගේ මාර්ගය පළමු අතුරු මාර්ගය	PS	GRV	157677.182/ 192329.217	157674.024/ 192326.878	157619.159/ 192362.641	157617.496/ 192359.336	66.93	3.7	2.5
185	SG/BPS/A04/C301/14/2	මාරගේ මාර්ගය දෙවන අතුරු මාර්ගය	PS	GRV	157724.236/ 192403.341	157721.507/ 192400.421	157693.421/ 192486.476	157691.15/ 192489.769	108.54	4	2.5

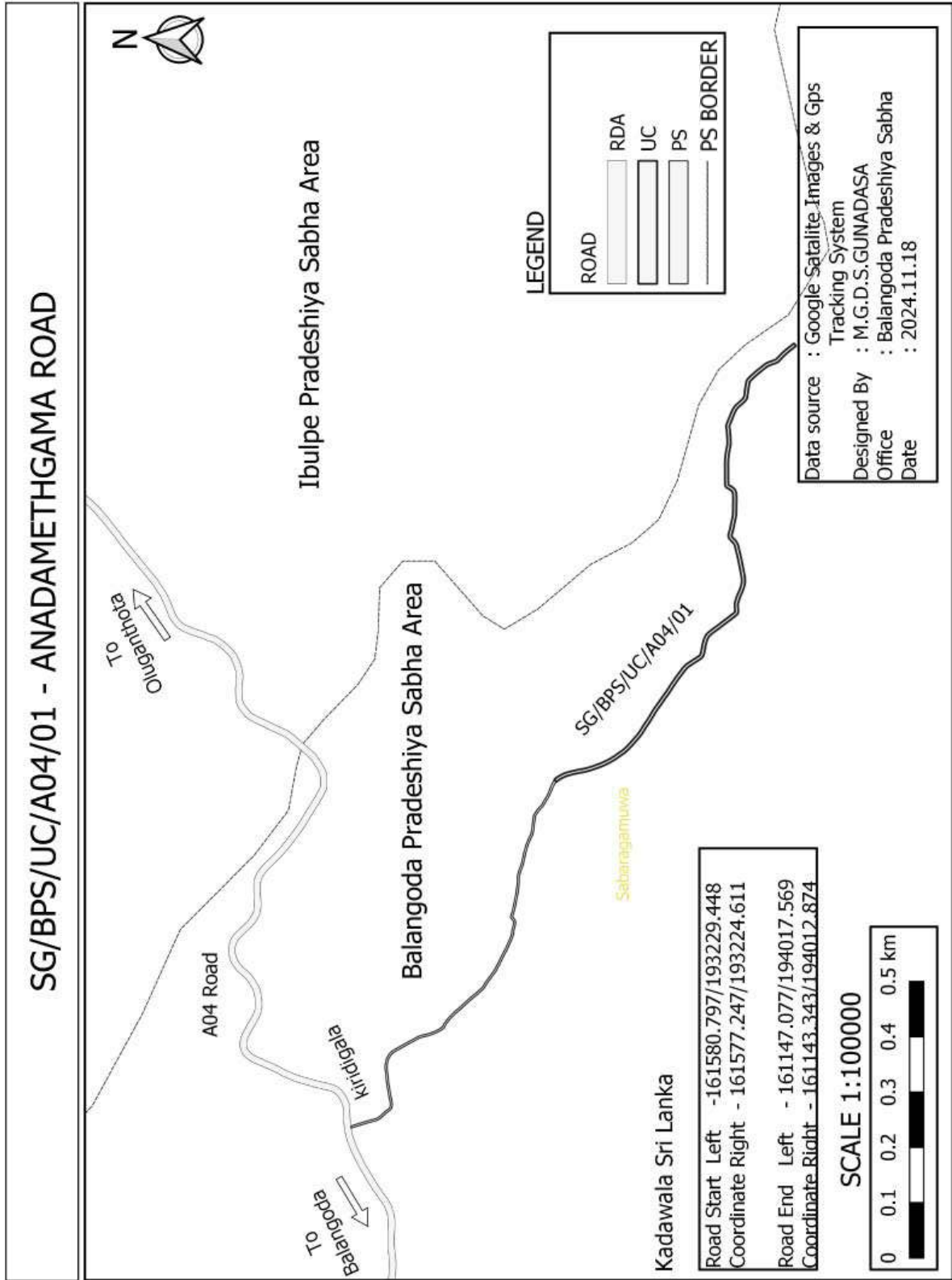
අනු-අංකය	මාර්ග අංකය	මාර්ගයේ නම	අධිකාරිය	ස්වභාවය	ආරම්භක බණ්ඩාංකය (වම)	ආරම්භක බණ්ඩාංකය (දකුණ)	අවසන් බණ්ඩාංකය (වම)	අවසන් බණ්ඩාංකය (දකුණ)	මාර්ගයේ දුර (මීටර්)	මාර්ගයේ මුළු පළල (මීටර්)	මාර්ගයේ සංවර්ධිත පළල (මීටර්)
186	SG/BPS/A04/C301/15	ගුරුගොඩ දෙල්ගොඩ මාර්ගය	PS	CNC	157484.234/ 192214.182	157486.635/ 192208.664	157203.014/ 191817.637	157203.011/ 191813.437	665.21	4.2	2.5
187	SG/BPS/A04/C301/16	ඇල්ලෙපොල ගවරන්තේන රුක්අත්ත මාවල ගල්ගොඩ විසිවන අතුරු මාර්ගය	PS	CNC	157453.836/ 192439.323	157456.821/ 192435.826	157427.219/ 192429.963	157427.993/ 192425.836	37.04	4.2	3.2
188	SG/BPS/A04/C301/17	කරමැටිය මාර්ගය	PS	CNC	157438.346/ 192753.493	157437.296/ 192749.497	157148.097/ 192532.409	157147.478/ 192528.537	760.4	4	2.5
189	SG/BPS/A04/C301/17/1	ඉදිරියතලාව සුසානභූමිය මාර්ගය	PS	GRV	157413.175/ 192769.728	157409.675/ 192772.458	157371.681/ 192906.507	157368.944/ 192903.869	145.9	3.8	2.5
190	SG/BPS/A04/C301/17/2	කරමැටිය දෙවන අතුරු මාර්ගය	PS	GRV	157310.772/ 192622.882	157313.904/ 192624.611	157385.443/ 192555.867	157388.903/ 192555.342	110.61	3.5	2.5

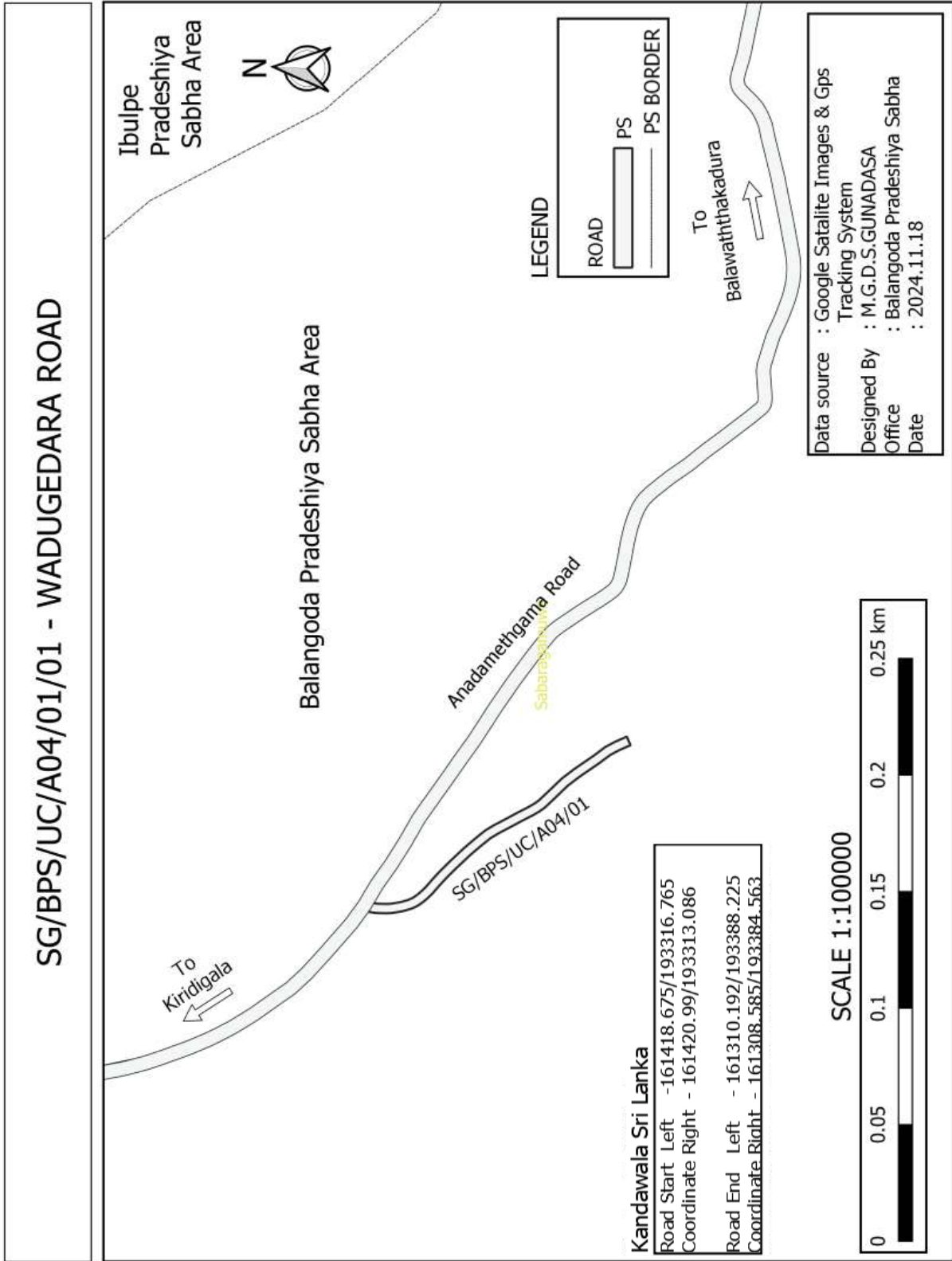
අනු-අංකය	මාර්ග අංකය	මාර්ගයේ නම	අධිකාරිය	ස්වභාවය	ආරම්භක බණ්ඩාංකය (වම)	ආරම්භක බණ්ඩාංකය (දකුණ)	අවසන් බණ්ඩාංකය (වම)	අවසන් බණ්ඩාංකය (දකුණ)	මාර්ගයේ දුර (මීටර්)	මාර්ගයේ මුළු පළල (මීටර්)	මාර්ගයේ සංවර්ධිත පළල (මීටර්)
191	SG/BPS/A04/ C301/18	මහනුවර මාර්ගය	PS	CNC	157436.181/ 193150.702	157432.457/ 193153.803	157869.983/ 193267.762	157869.595/ 193271.743	684.44	4	2.5
192	SG/BPS/A04/ C301/19	මරන්කැටිය මාර්ගය	PS	CNC	157305.018/ 193233.086	157308.427/ 193230.974	156911.664/ 192255.039	156914.071/ 192251.844	1330.29	4	2.6
193	SG/BPS/A04/ C301/19/1	මරන්කැටිය පළමු අතුරු මාර්ගය	PS	GRV	157265.551/ 193020.704	157263.176/ 193017.328	157112.838/ 193066.058	157112.828/ 193062.058	165.53	4	2.5
194	SG/BPS/A04/ C301/19/2	මරන්කැටිය දෙවන අතුරු මාර්ගය	PS	GRV	157101.136/ 192958.109	157096.785/ 192957.837	157094.475/ 193019.274	157092.562/ 193015.423	73.75	4.3	2.7
195	SG/BPS/A04/ C301/20	පණුගල දක්වා මාර්ගය	PS	GRV	157331.369/ 193363.41	157330.971/ 193359.116	156874.111/ 193000.764	156872.398/ 192992.222	624.33	3.9	2.5
196	SG/BPS/A04/ C301/21	එගොඩහවන්ත දක්වා මාර්ගය	PS	CNC	157339.357/ 193362.011	157339.471/ 193366.467	157518.786/ 193455.001	157516.519/ 193457.799	303.68	3.6	2.5

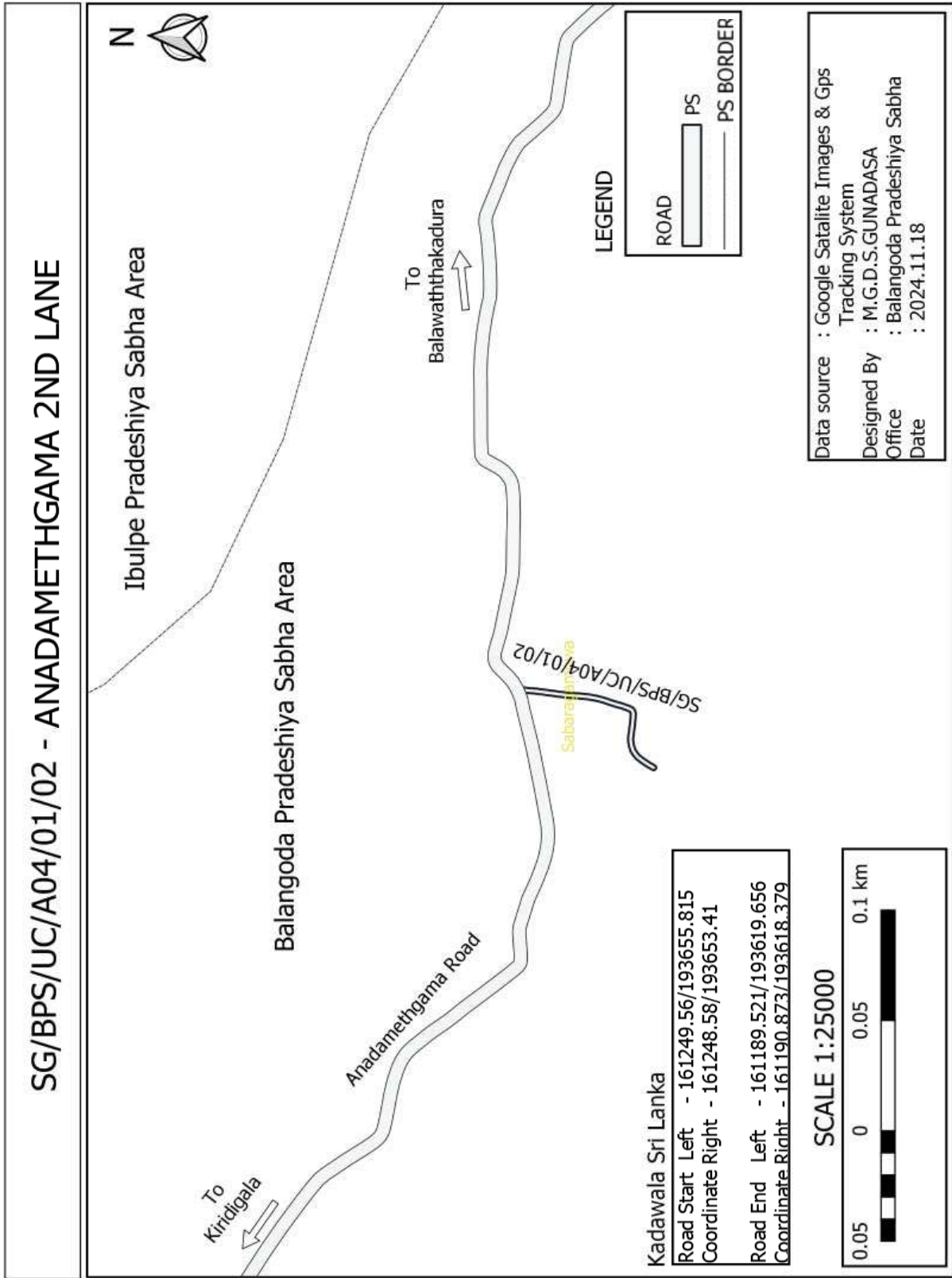
අනු-අංකය	මාර්ග අංකය	මාර්ගයේ නම	අධිකාරිය	ස්වභාවය	ආරම්භක බණ්ඩාංකය (වම)	ආරම්භක බණ්ඩාංකය (දකුණ)	අවසන් බණ්ඩාංකය (වම)	අවසන් බණ්ඩාංකය (දකුණ)	මාර්ගයේ දුර (මීටර්)	මාර්ගයේ මුළු පළල (මීටර්)	මාර්ගයේ සංවර්ධිත පළල (මීටර්)
197	SG/BPS/A04/C301/22	වැවකැන්ත මාර්ගය	PS	CNC	156961.896/ 193626.425	156964.706/ 193622.32	156526.709/ 192396.781	156527.933/ 192393.183	1685.53	3.8	2.5
198	SG/BPS/A04/C301/22/1	වැවකැන්ත පළමු අතුරු මාර්ගය	PS	GRV	156794.013/ 192920.495	156793.526/ 192916.37	156671.76/ 192857.468	156674.059/ 192854.698	157.07	3.6	2.5
199	SG/BPS/A04/C301/22/2	වැවකැන්ත දෙවන අතුරු මාර්ගය	PS	GRV	156575.785/ 192419.282	156576.757/ 192419.827	156557.137/ 192350.241	156557.19/ 192349.242	91.08	1	0.5
200	SG/BPS/A04/C301/23	පාසල අසල, හෙළේ මාර්ගය	PS	CNC	156839.424/ 193860.97	156839.887/ 193856.313	156292.589/ 193590.183	156289.667/ 193588.257	820.9	3.5	2.5
201	SG/BPS/A04/C301/24	පාසල අසලින් පෙනිතරේ දක්වා මාර්ගය	PS	GRV	156816.081/ 193904.493	156812.677/ 193905.806	156805.573/ 193976.741	156802.643/ 193977.474	78.74	3	2

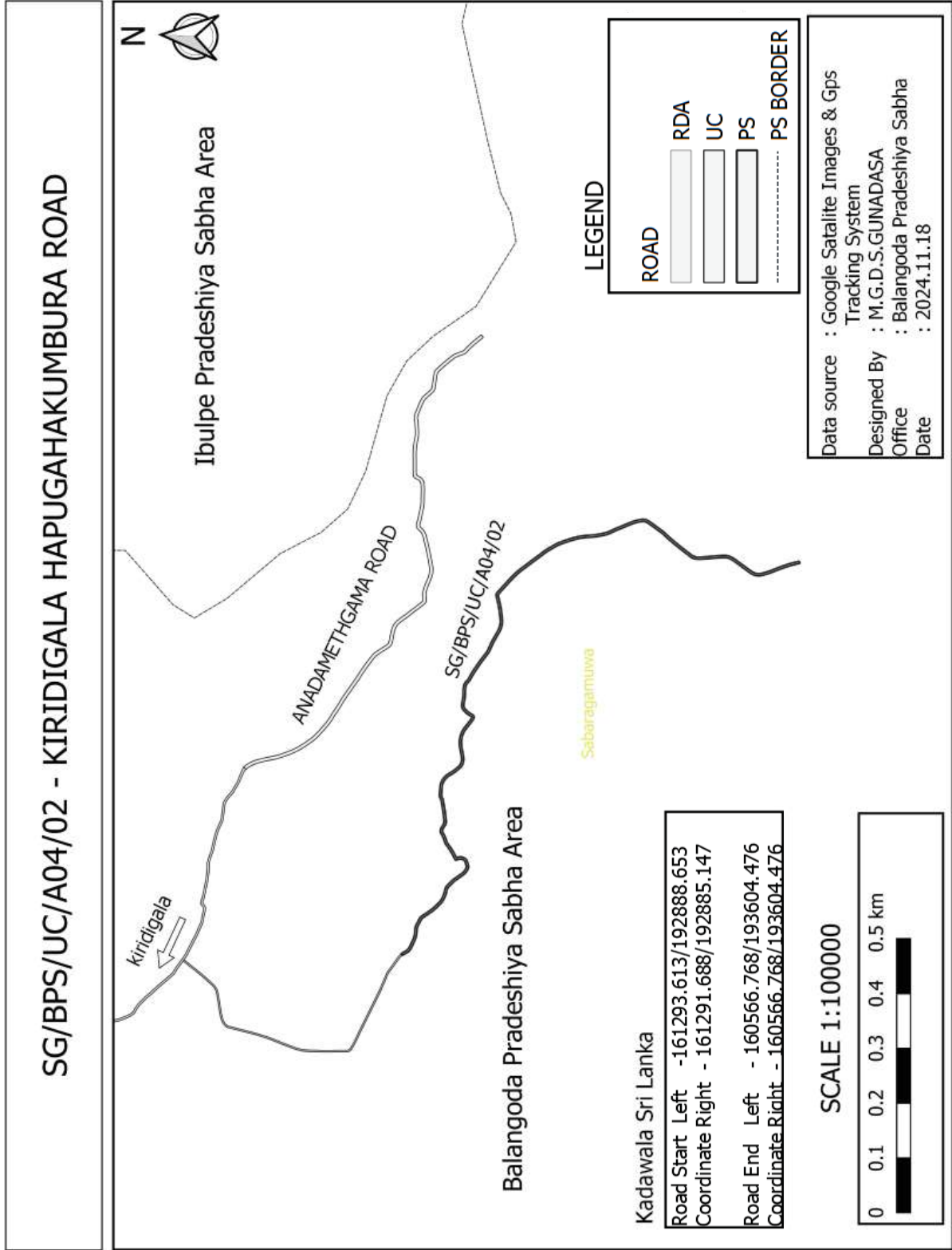
අනු-අංකය	මාර්ග අංකය	මාර්ගයේ නම	අධිකාරිය	සවිභාවය	ආරම්භක බණ්ඩාංකය (වම)	ආරම්භක බණ්ඩාංකය (දකුණ)	අවසන් බණ්ඩාංකය (වම)	අවසන් බණ්ඩාංකය (දකුණ)	මාර්ගයේ දුර (මීටර්)	මාර්ගයේ මුළු පළල (මීටර්)	මාර්ගයේ සංවර්ධිත පළල (මීටර්)
202	SG/BPS/A04/ C301/25	වලකඩගම පළතුරුසෙවන මාර්ගය	PS	BP	156684.311/ 193947.767	156680.713/ 193949.682	157618.602/ 195061.215	157615.712/ 195064.163	1769.97	4	2.5
203	SG/BPS/A04/ C301/25/1	මිල්ලගොඩ මාර්ගය	PS	CPT	156873.135/ 194264.43	156870.68/ 194260.882	156049.147/ 194793.769	156052.387/ 194791.06	1333.96	4	2.5
204	SG/BPS/A04/ C301/25/2	කැටගොඩ මාර්ගය	PS	CNC	156969.068/ 194373.389	156971.141/ 194378.621	157264.256/ 194272.92	157265.026/ 194276.845	407.67	4	2.5
205	SG/BPS/A04/ C301/25/2/1	කැටගොඩ මාර්ගය පළමු අතුරු මාර්ගය	PS	CNC	157176.482/ 194337.682	157179.69/ 194335.205	157177.257/ 194278.925	157181.064/ 194280.154	61.38	4	2.5
206	SG/BPS/A04/ C301/25/3	දියඇල්ලේගල මාර්ගය	PS	TAR	156937.289/ 194773.948	156936.709/ 194769.766	156666.287/ 194570.636	156662.801/ 194572.379	376.2	3.9	2.3

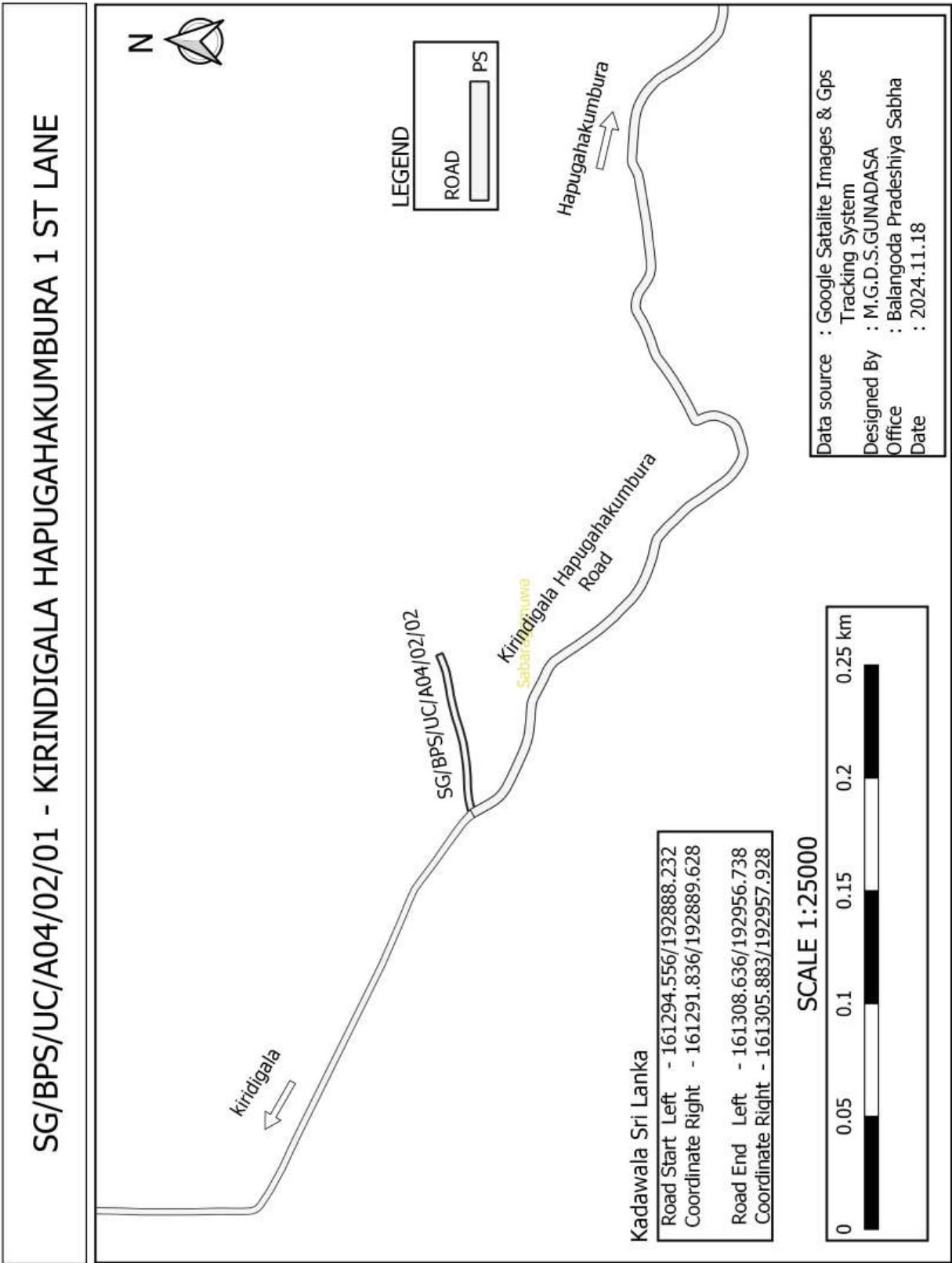
අනු-අංකය	මාර්ග අංකය	මාර්ගයේ නම	අධිකාරිය	ස්වභාවය	ආරම්භක බණ්ඩාංකය (වම)	ආරම්භක බණ්ඩාංකය (දකුණ)	අවසන් බණ්ඩාංකය (වම)	අවසන් බණ්ඩාංකය (දකුණ)	මාර්ගයේ දුර (මීටර්)	මාර්ගයේ මුළු පළල (මීටර්)	මාර්ගයේ සංවර්ධිත පළල (මීටර්)
207	SG/BPS/A04/ C301/25/4	අමුණ අසල අතුරු මාර්ගය	PS	GRV	157328.393/ 194851.592	157324.85/ 194849.491	157249.032/ 194962.311	157245.252/ 194961.005	139.81	4	2.5
208	SG/BPS/A04/ C301/26	නෙළුමගල මාර්ගය	PS	GRV	156328.827/ 194178.585	156327.408/ 194181.587	156501.419/ 194424.004	156498.245/ 194424.043	416.42	3.3	2
209	SG/BPS/A04/ C301/27	මිල්ලඟයට හිතවිය මාර්ගය	PS	GRV	156191.204/ 194330.47	156185.586/ 194331.792	156485.548/ 194781.151	156481.801/ 194784.235	651.97	5	3
210	SG/BPS/A04/ C301/28	මාවෙල පන්සල අසල කැලේ මාර්ගය	PS	GRV	156053.453/ 194601.896	156054.341/ 194606.05	156251.92/ 194709.363	156254.461/ 194712.452	297.06	4	2.5
211	SG/BPS/A04/ C301/29	ගල්වල මාර්ගය	PS	GRV	155842.85/ 194975.451	155837.276/ 194978.795	156012.044/ 195122.664	156008.882/ 195126.536	298.57	5	3.5
212	SG/BPS/A04/ C301/30	උඩුමුල්ල වැව මාර්ගය	PS	TAR	155721.866/ 195270.461	155719.03/ 195274.341	155910.414/ 195437.897	155914.067/ 195440.854	361.97	4.7	2.6

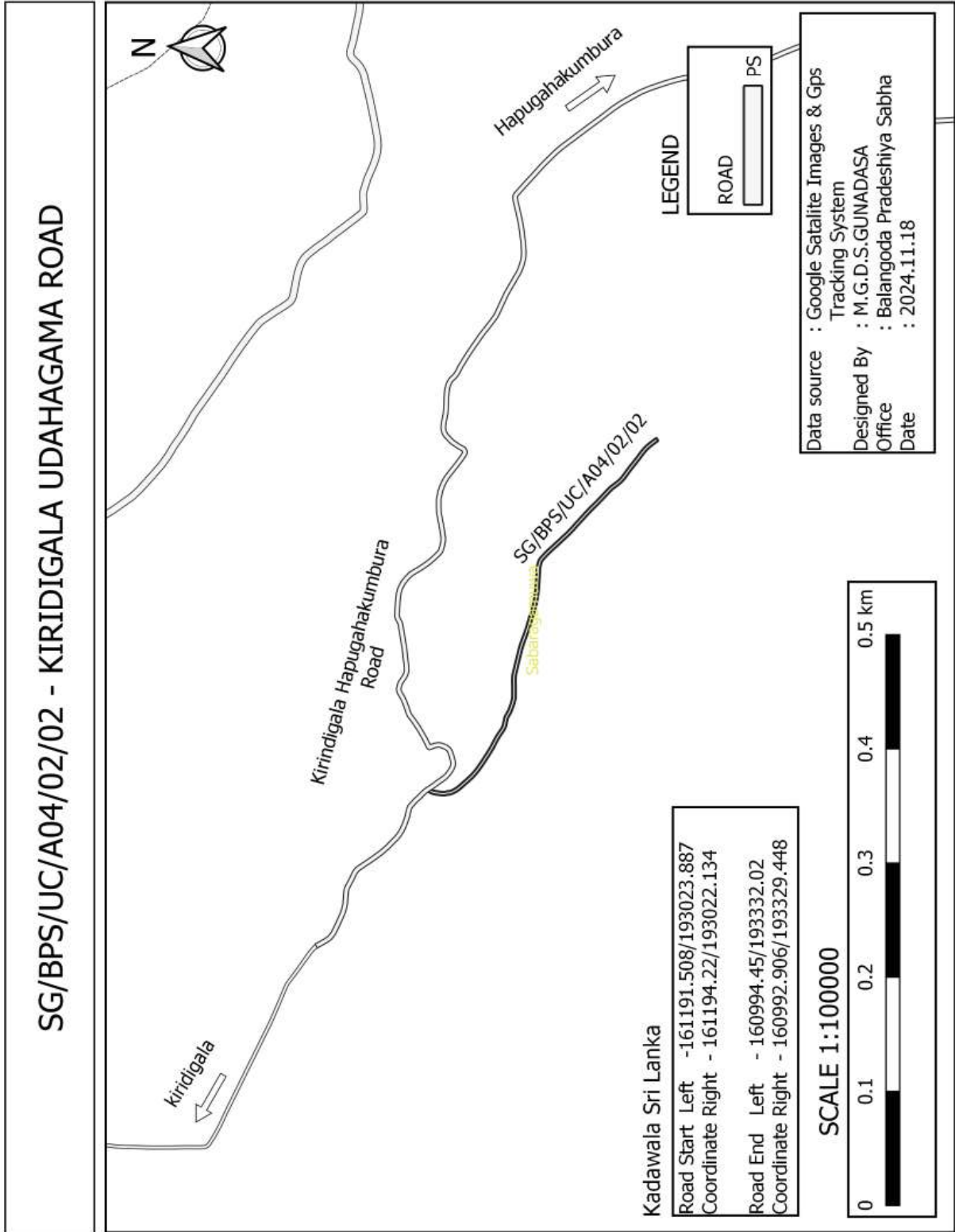


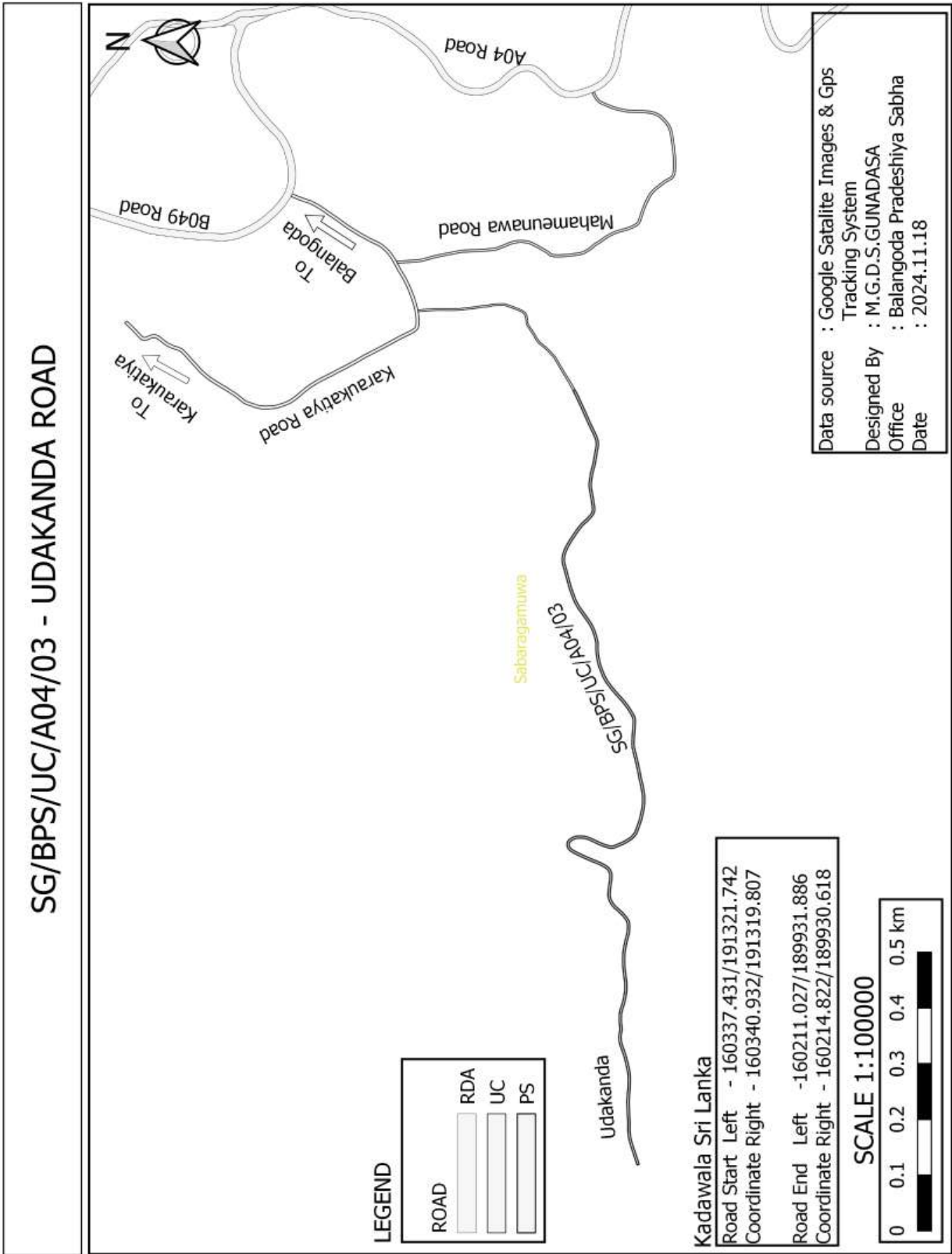


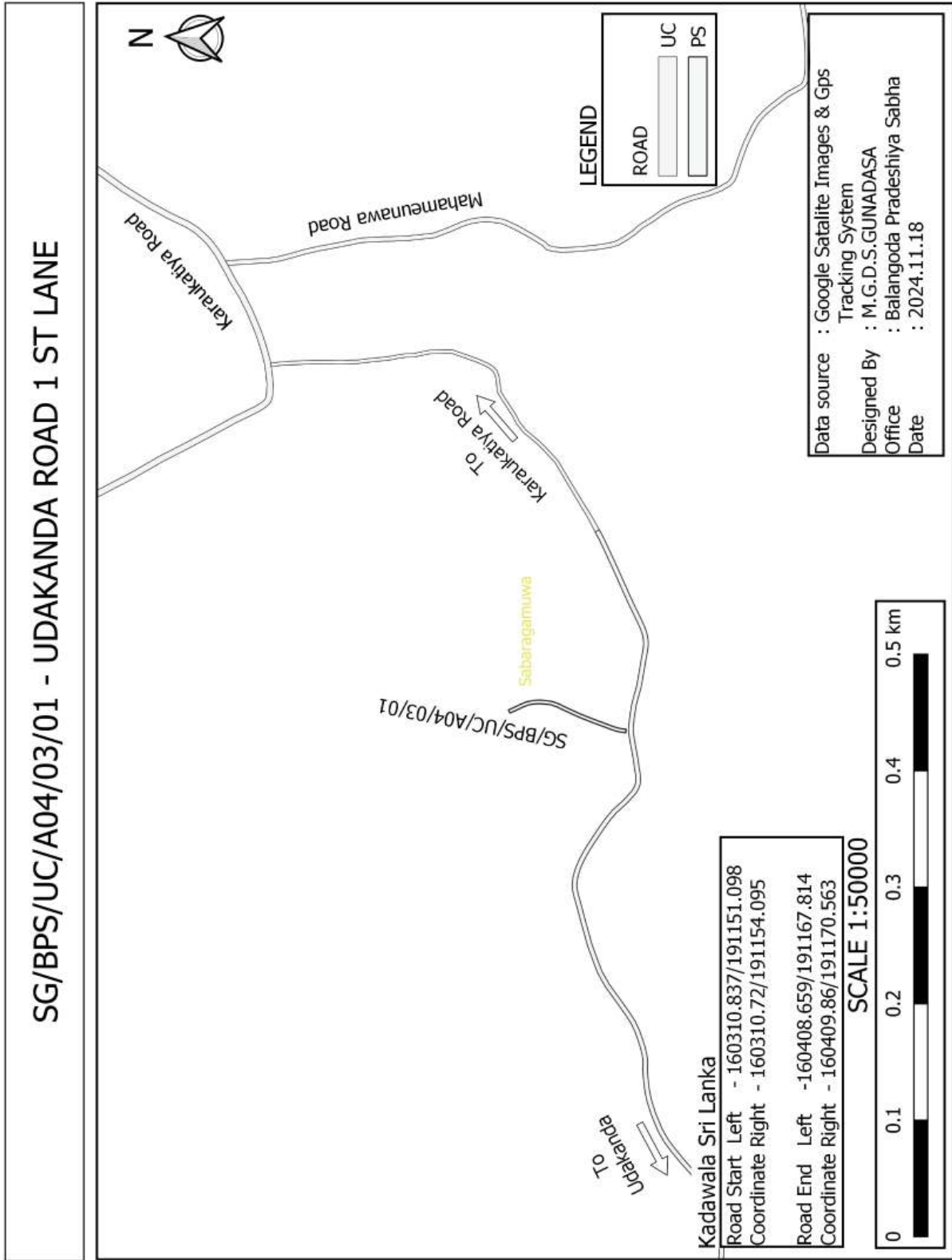


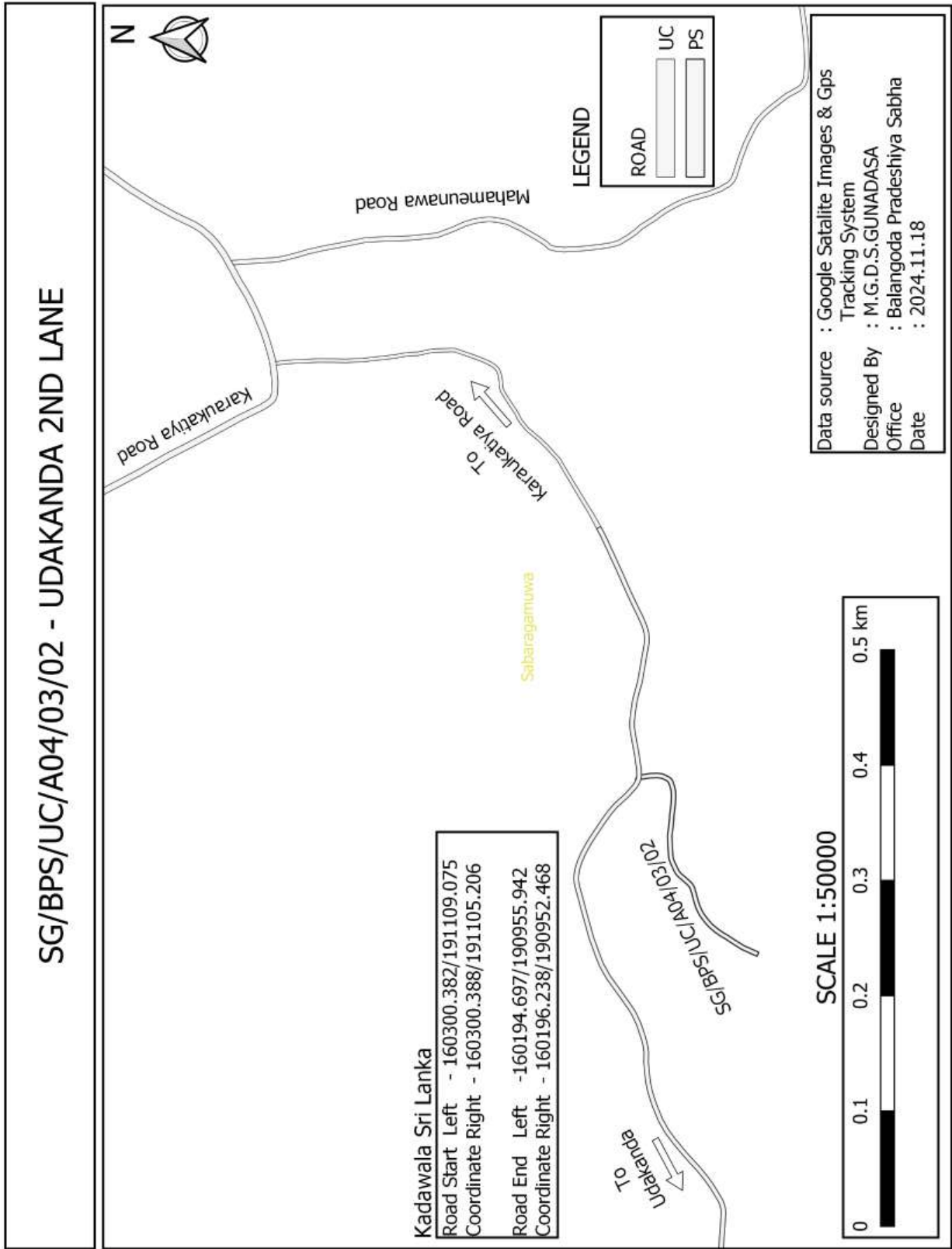


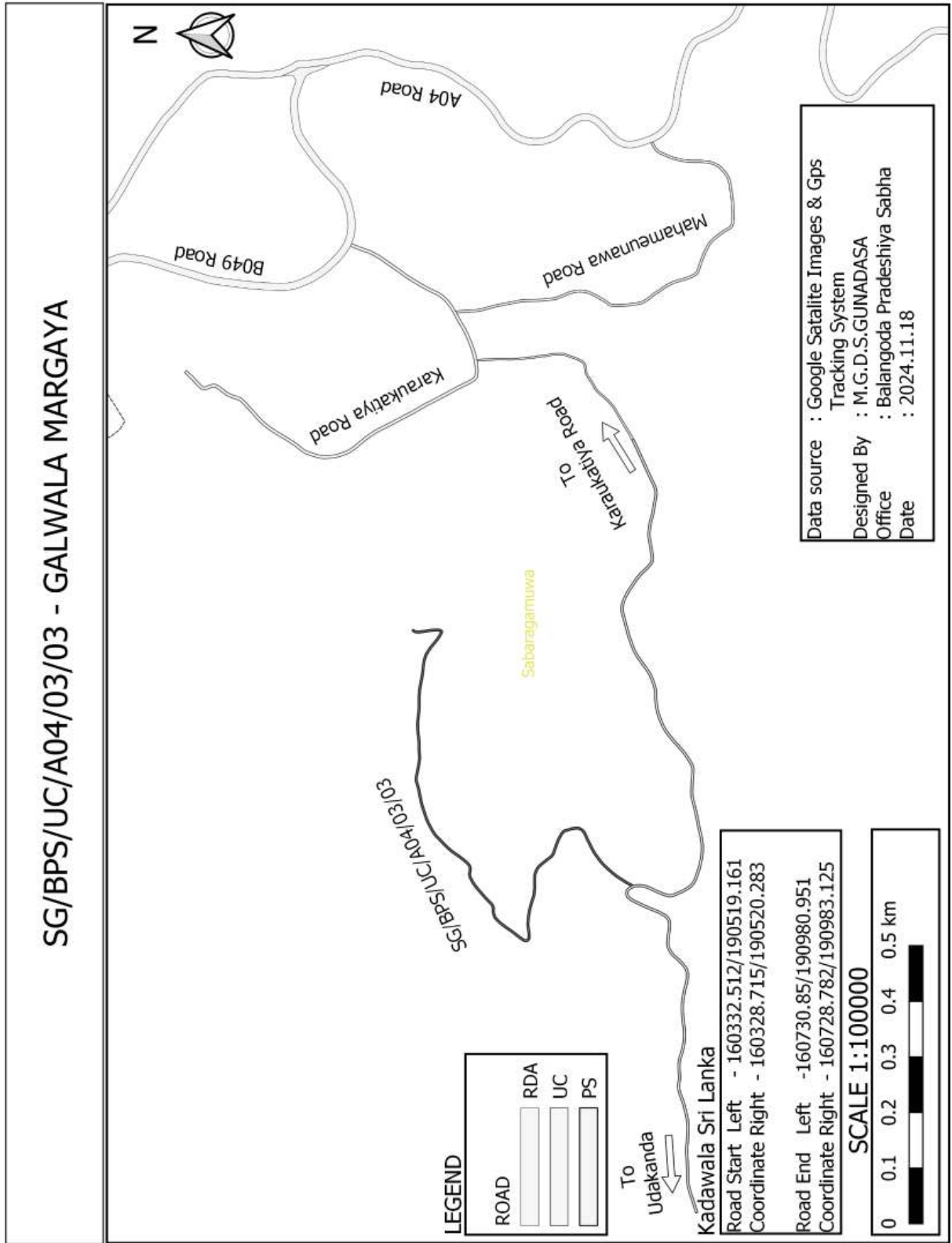


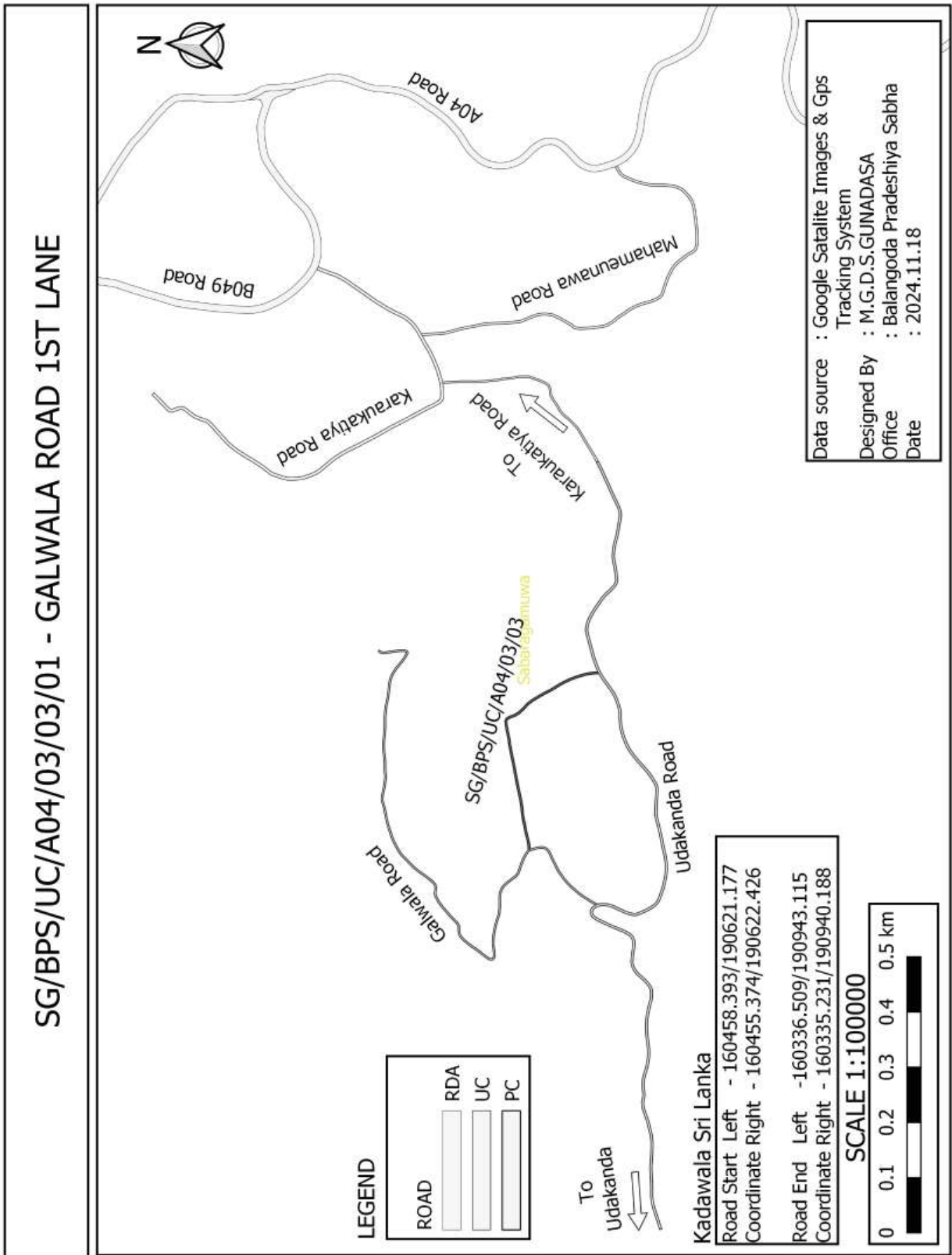


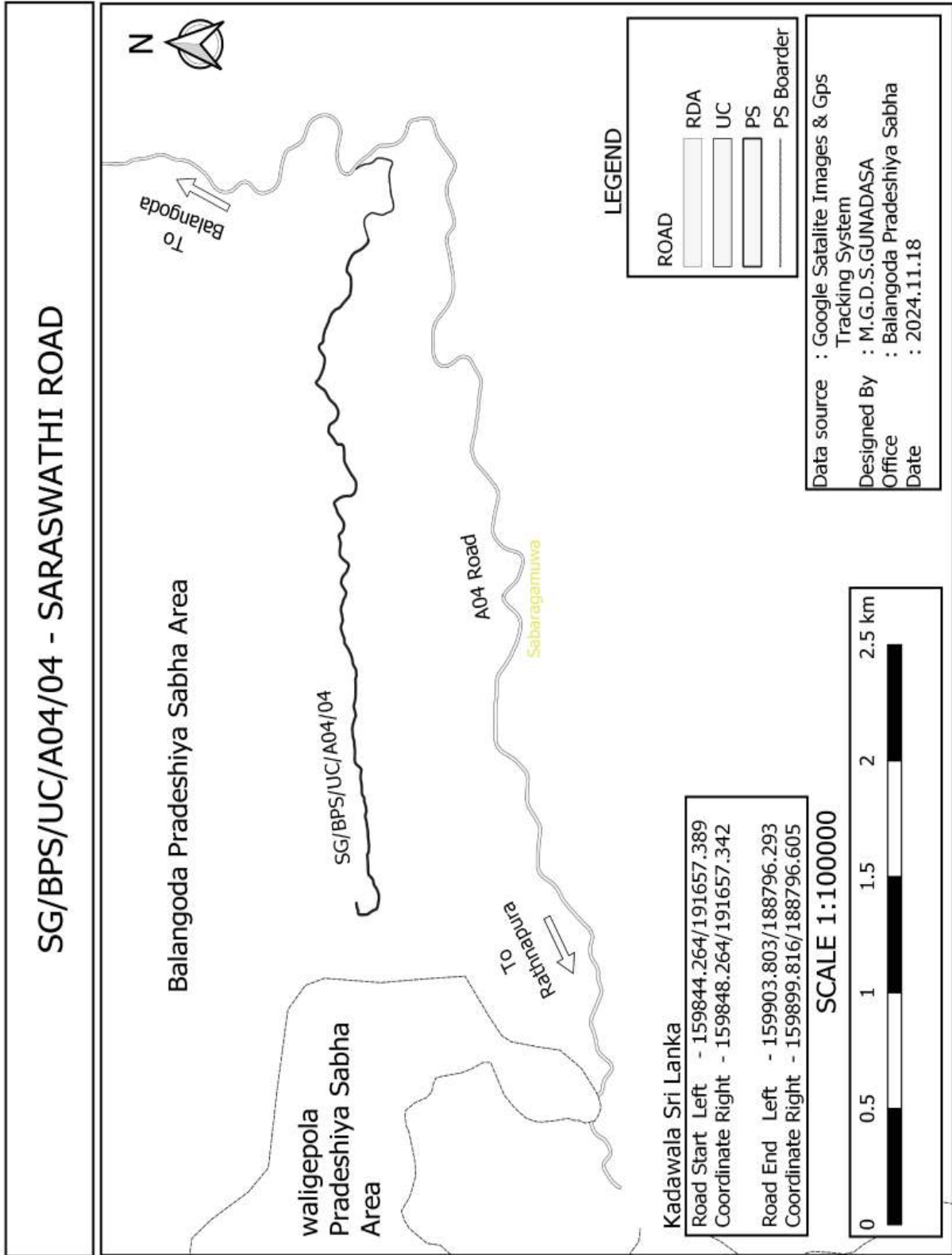


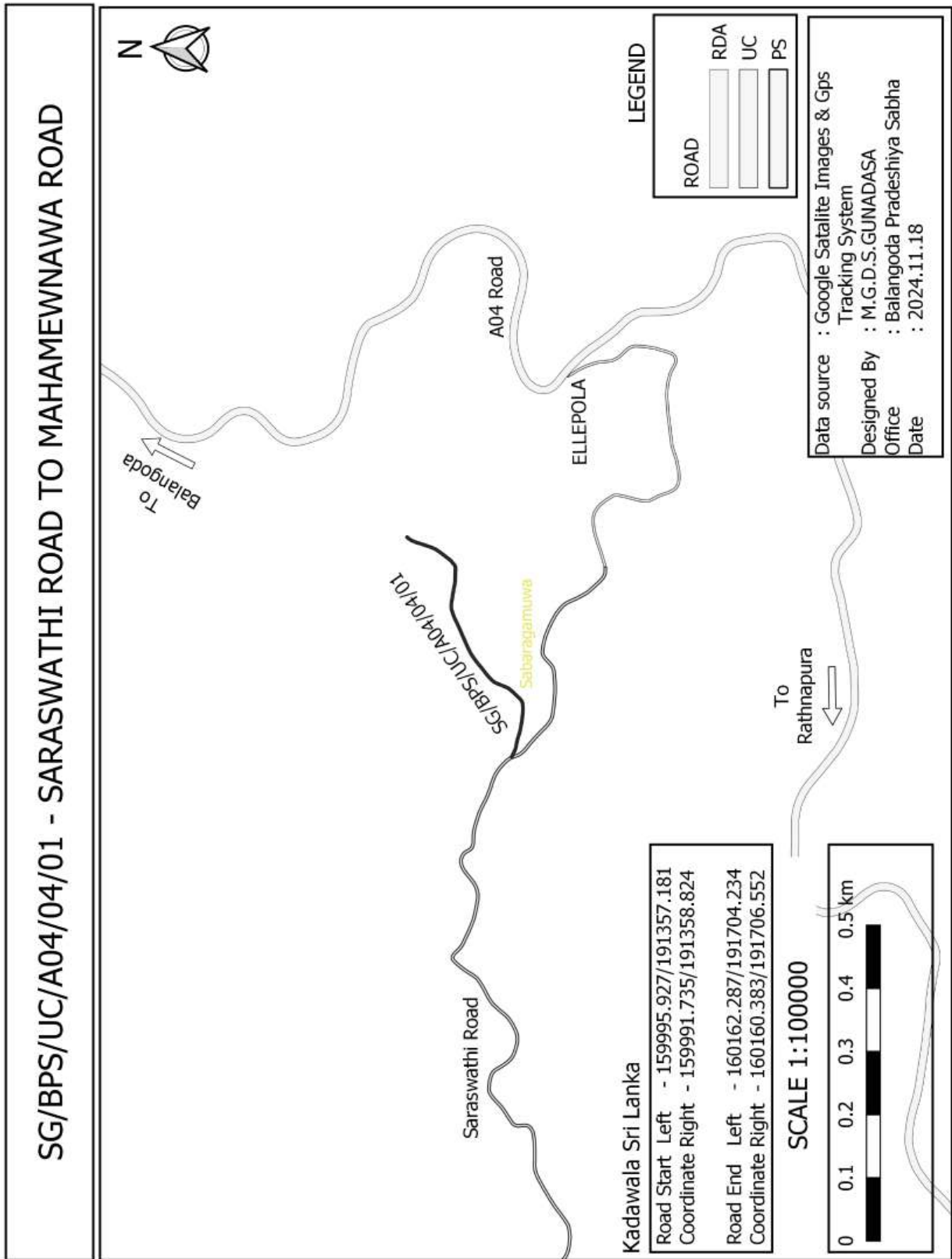


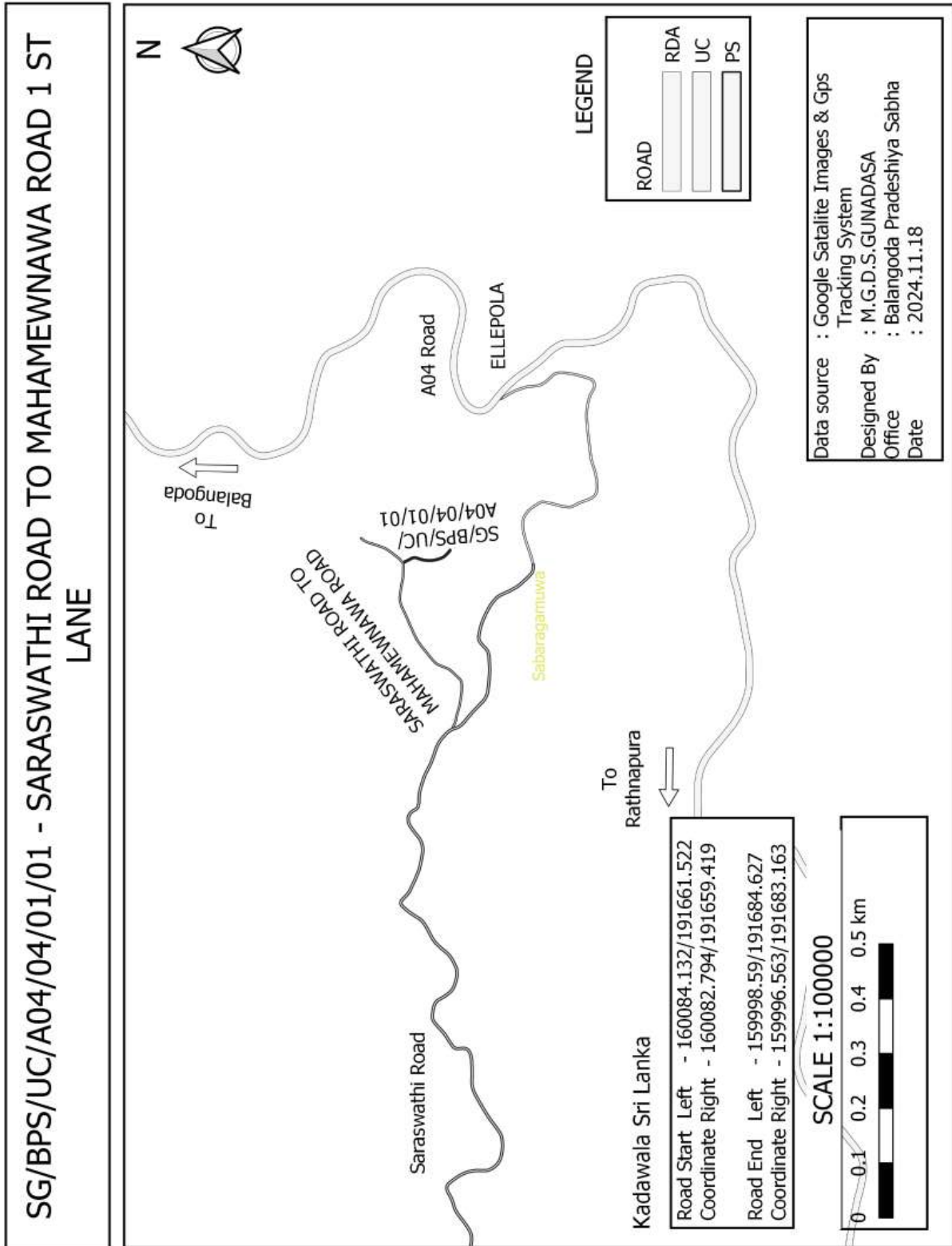


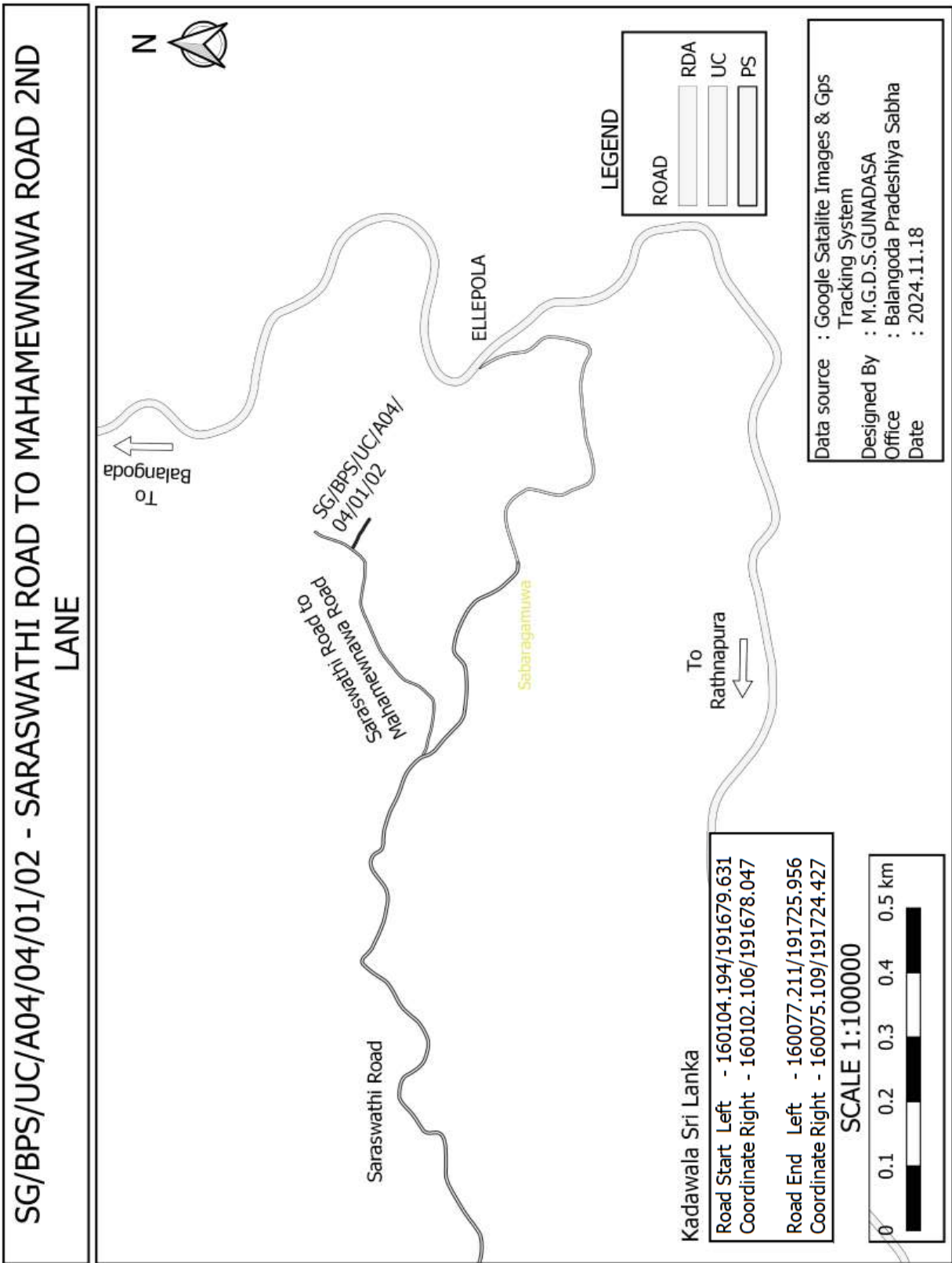


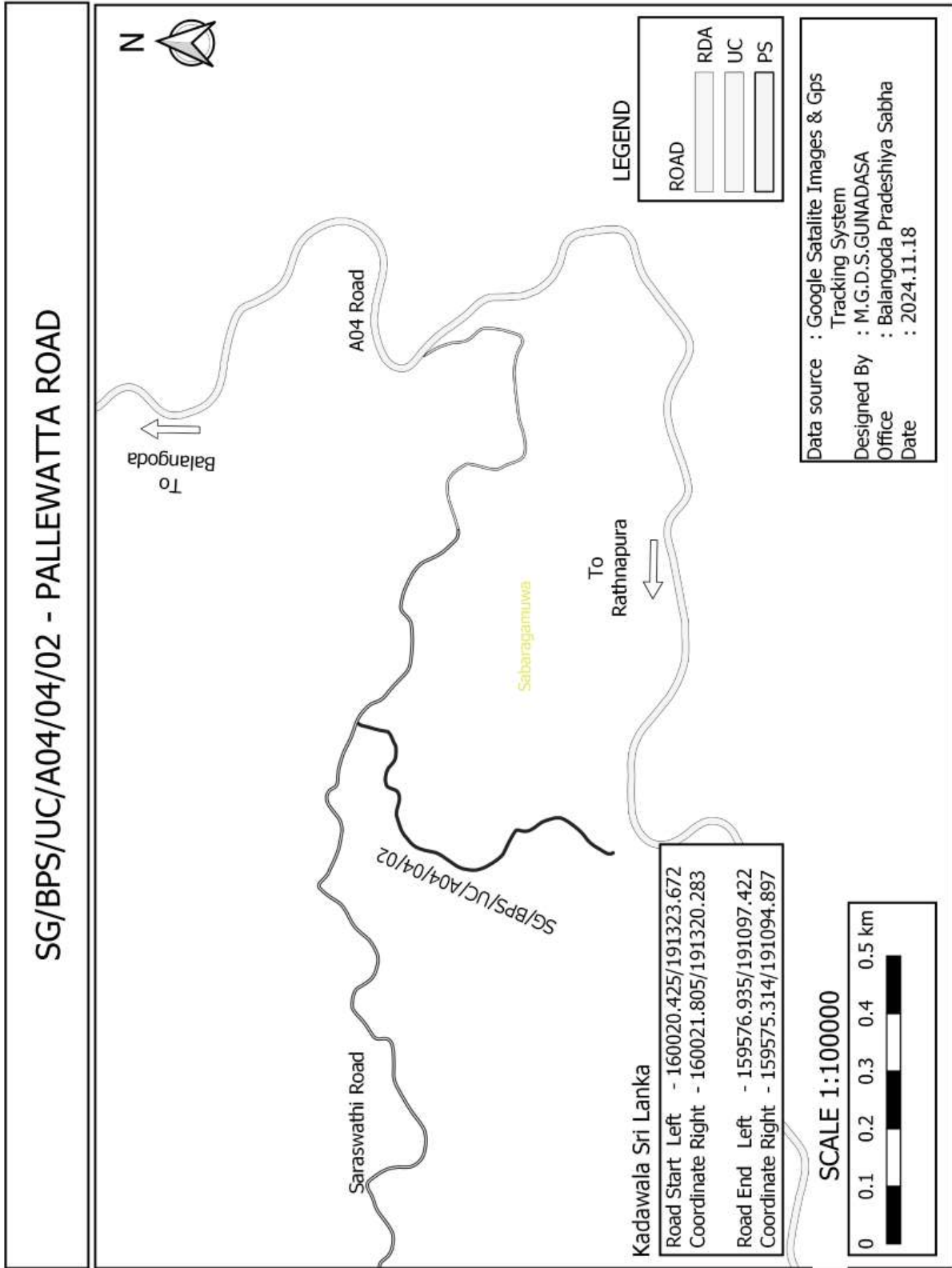


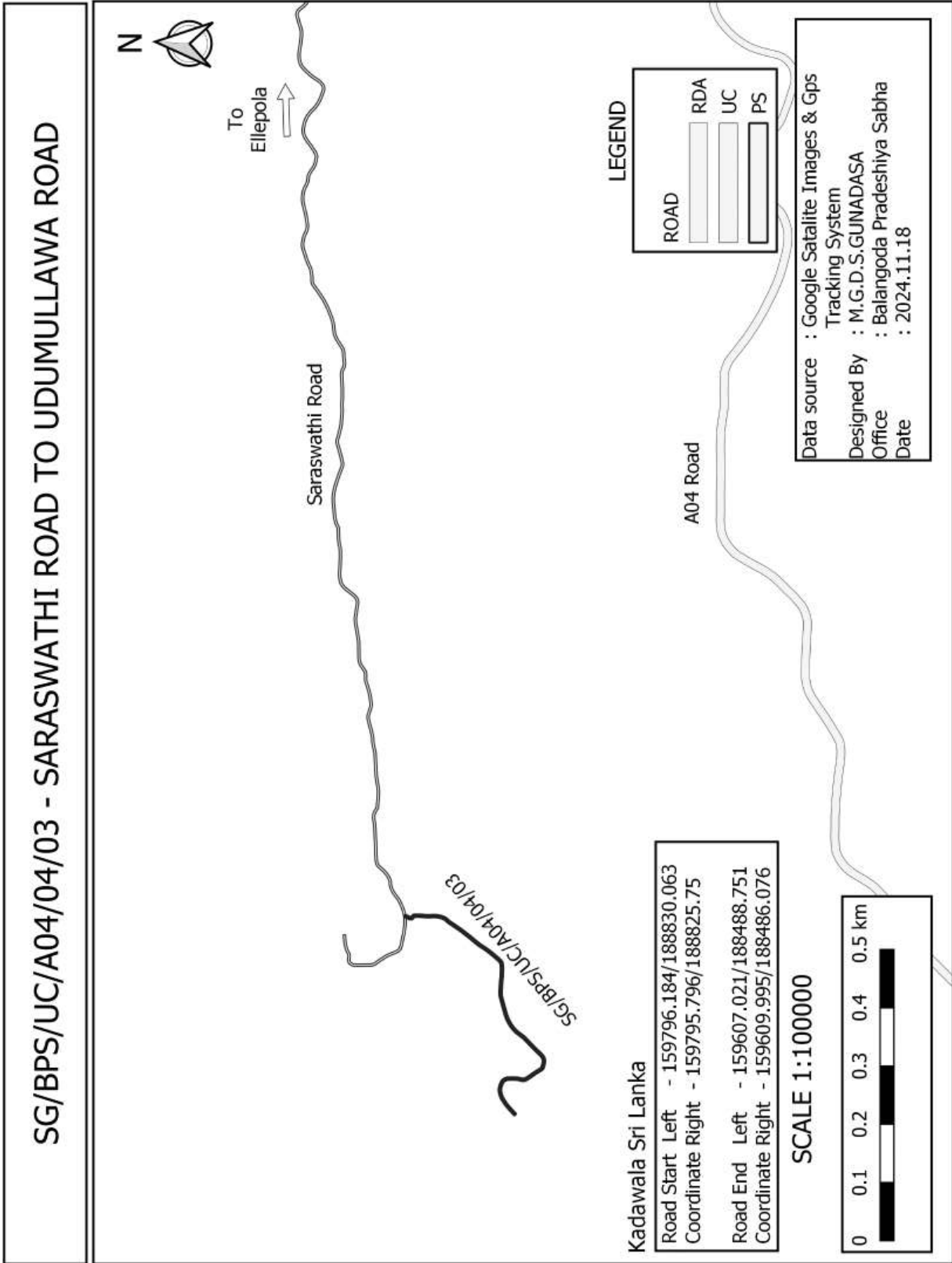


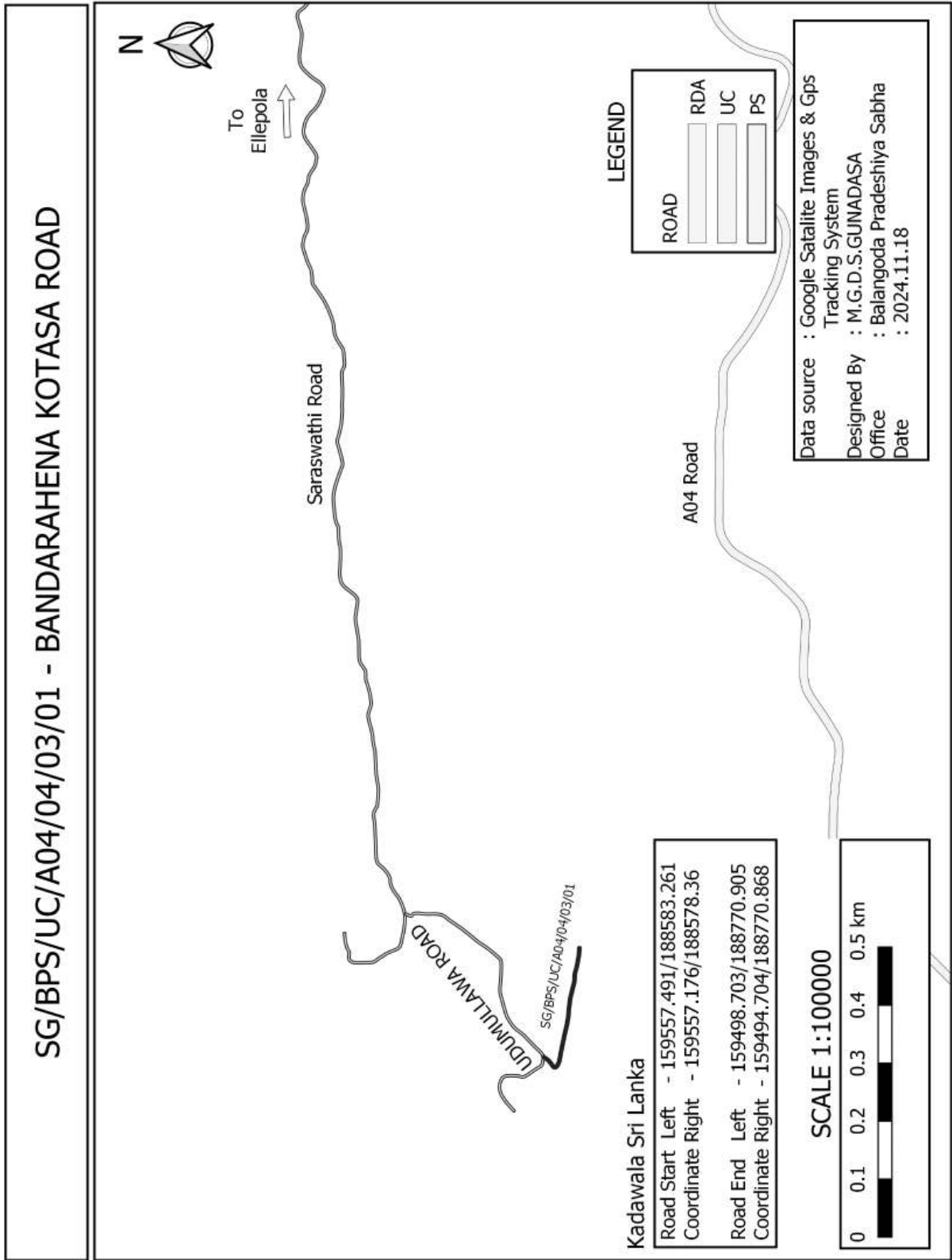


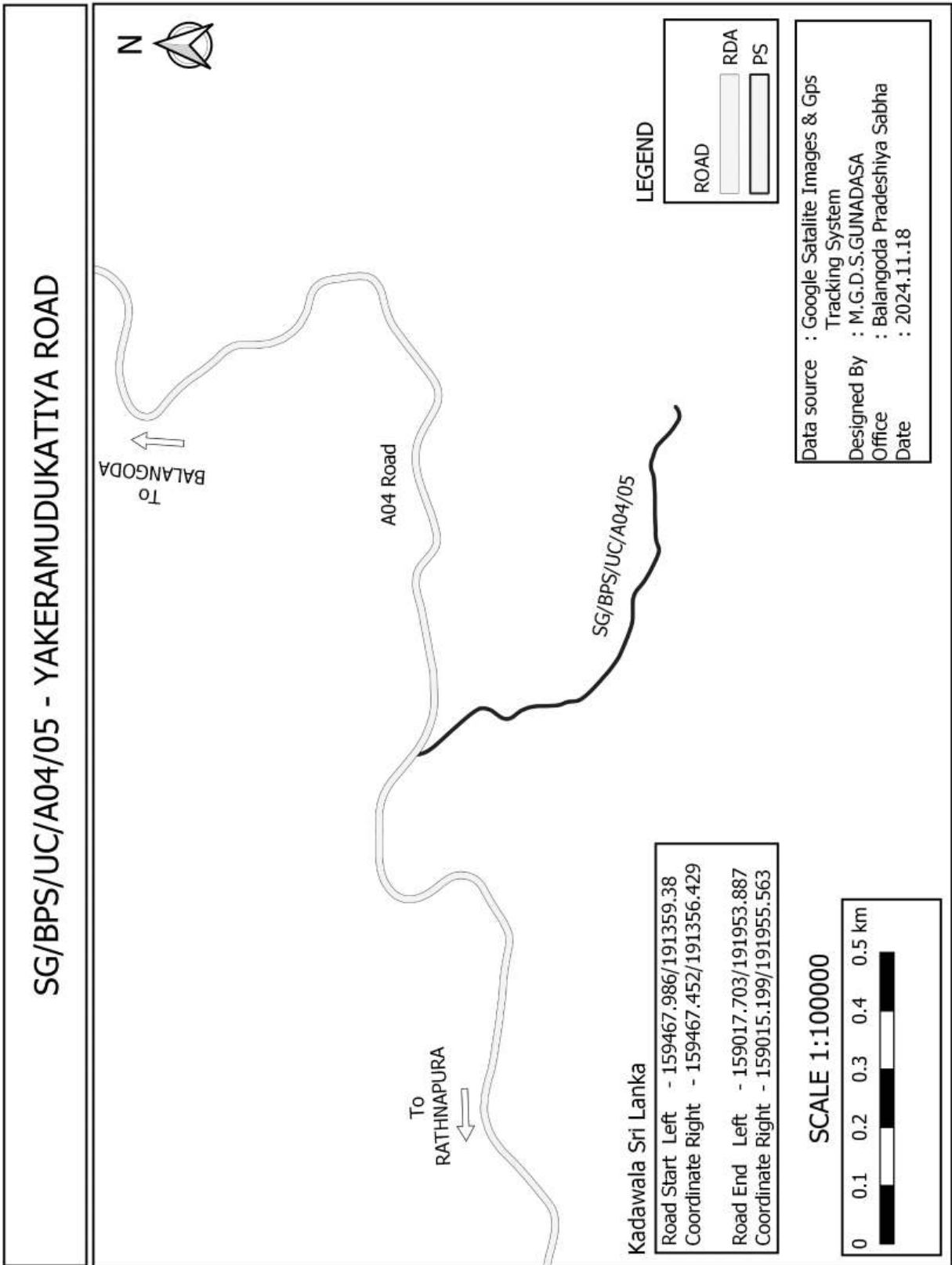


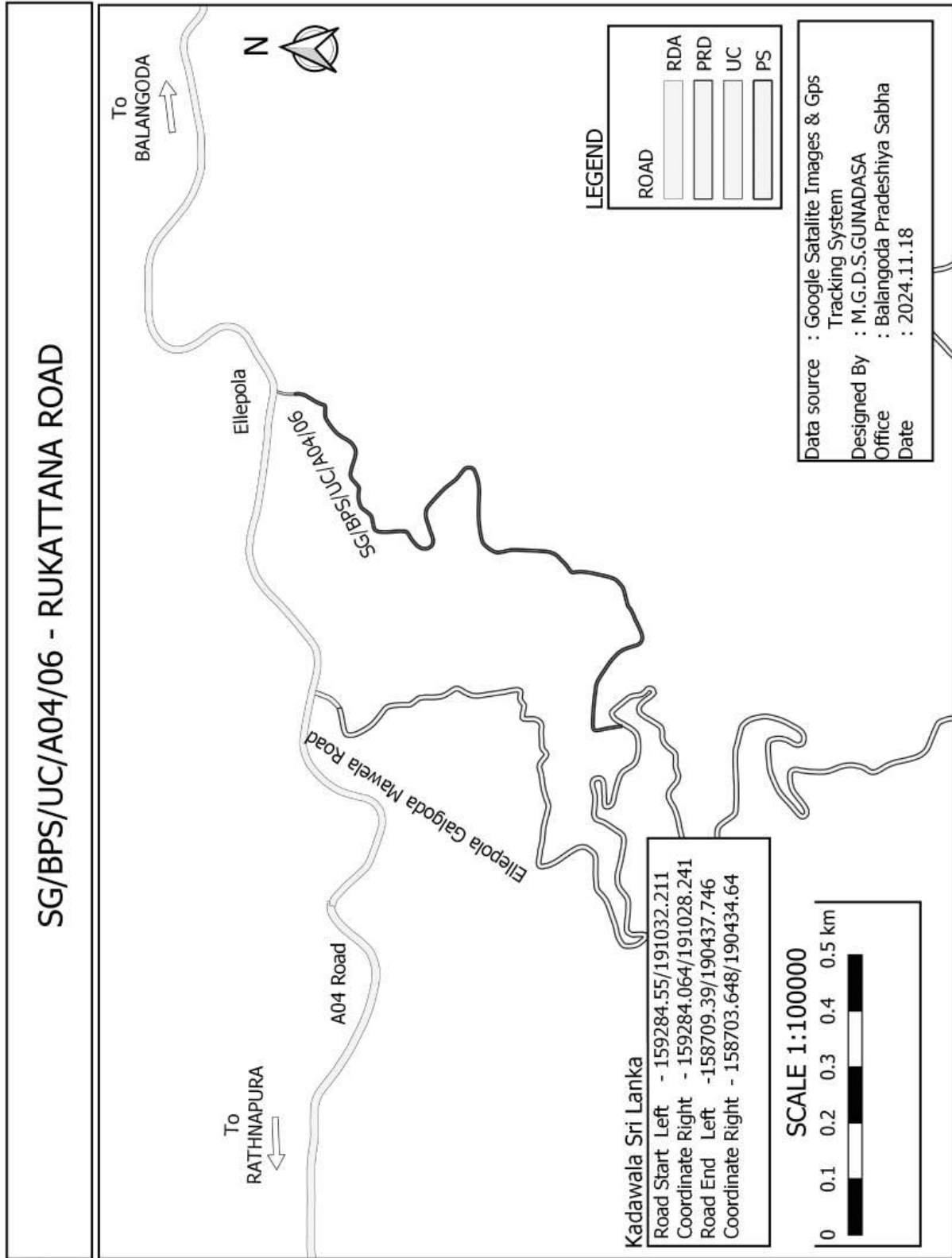


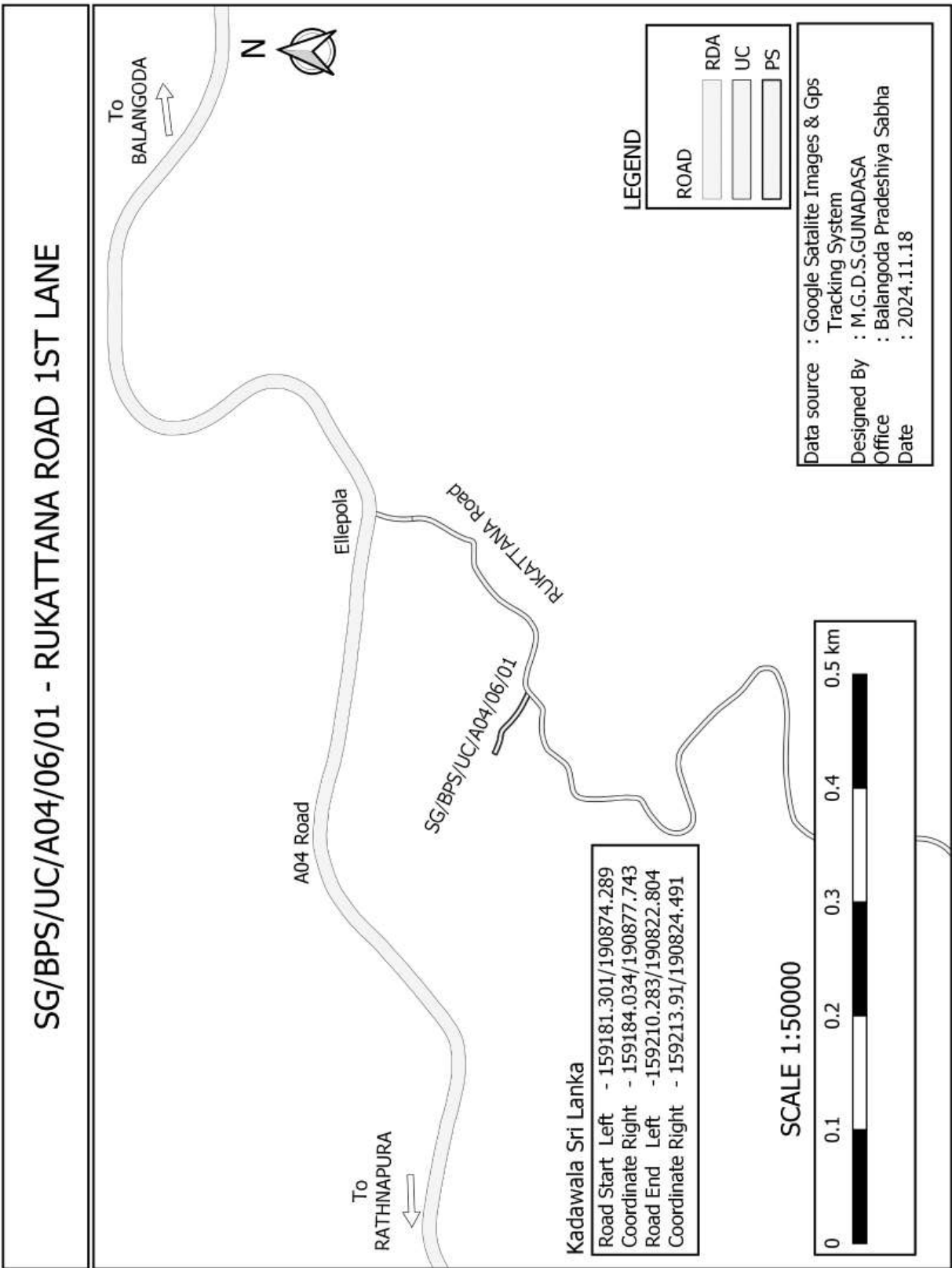


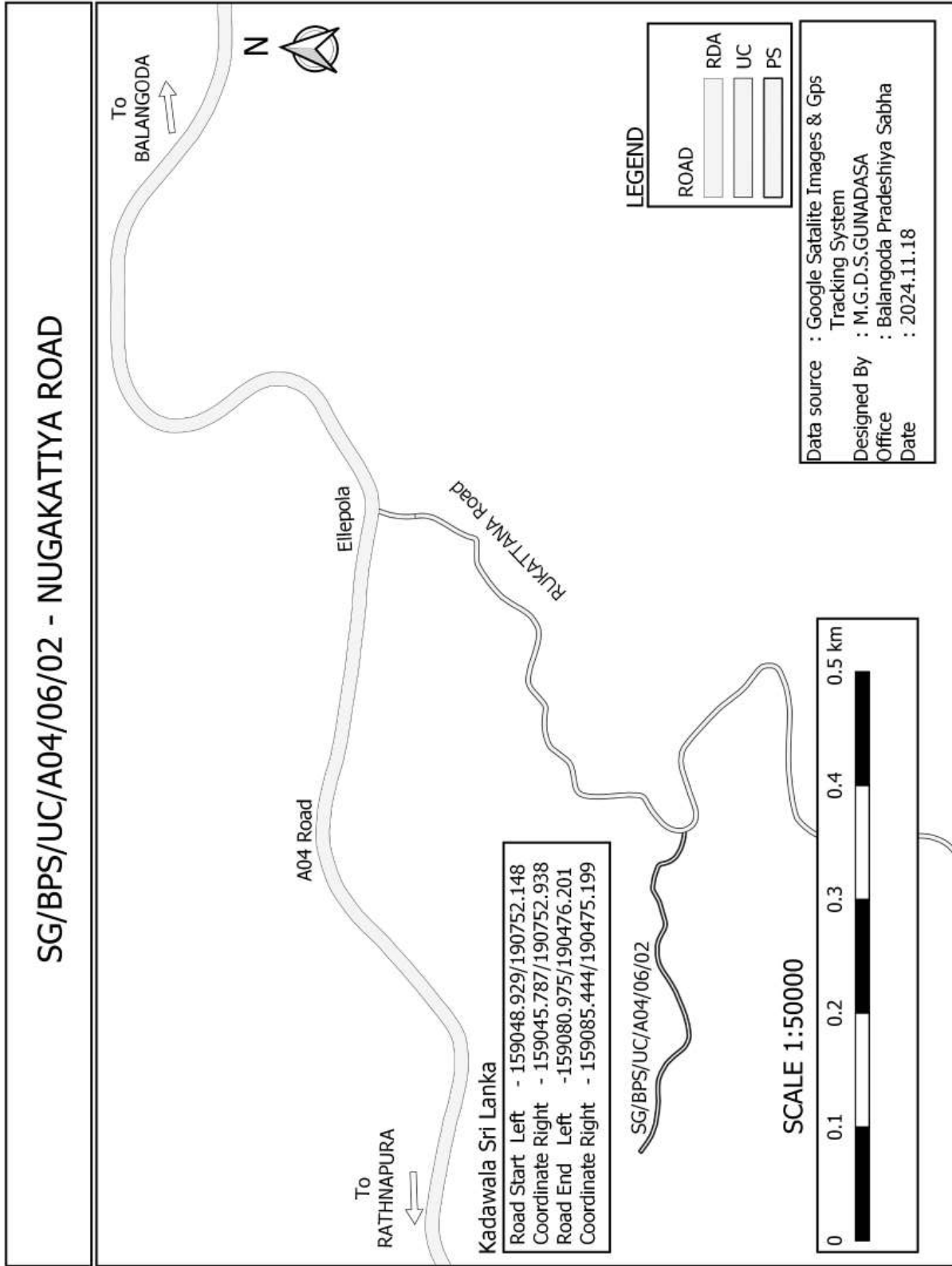


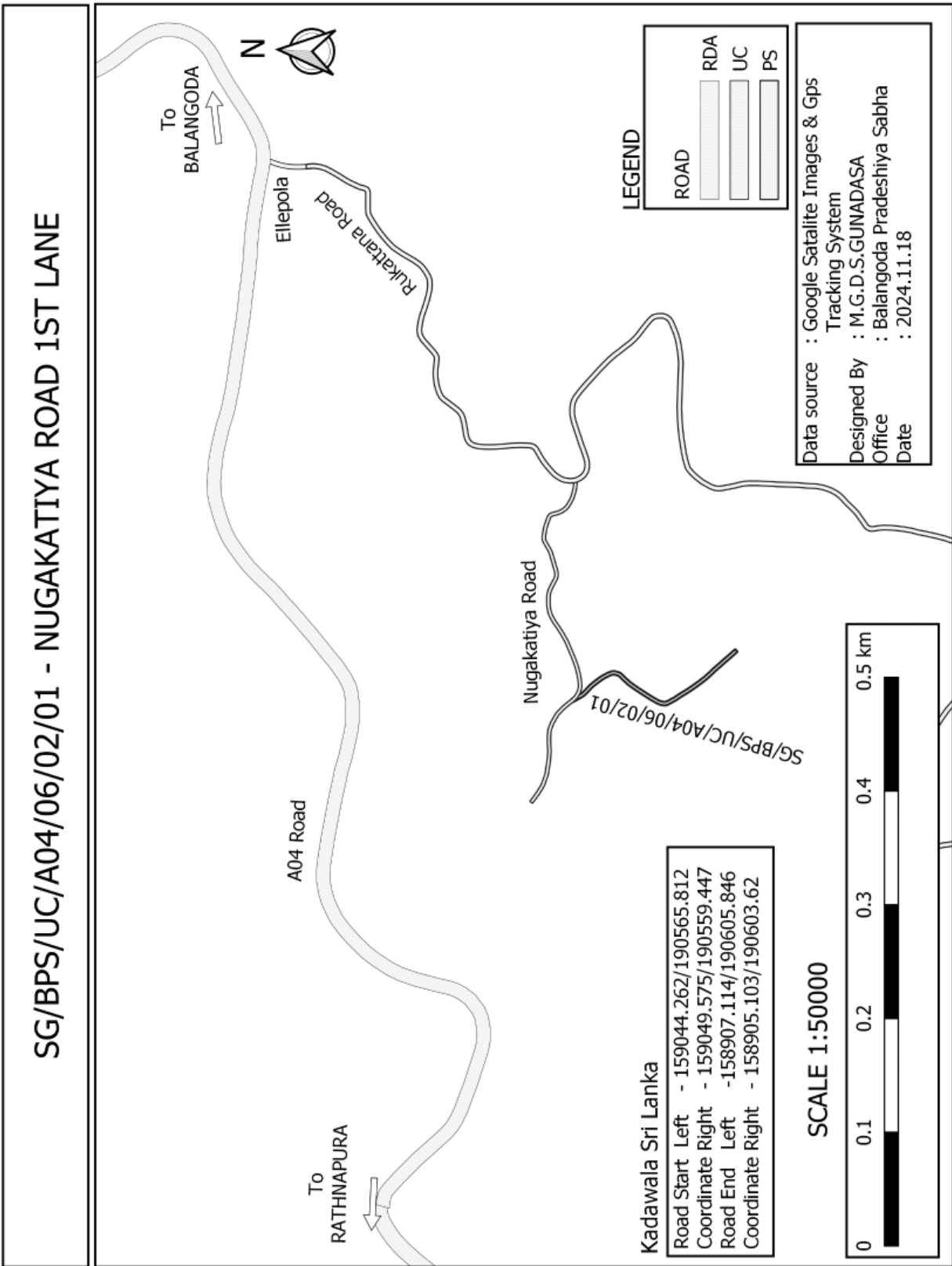


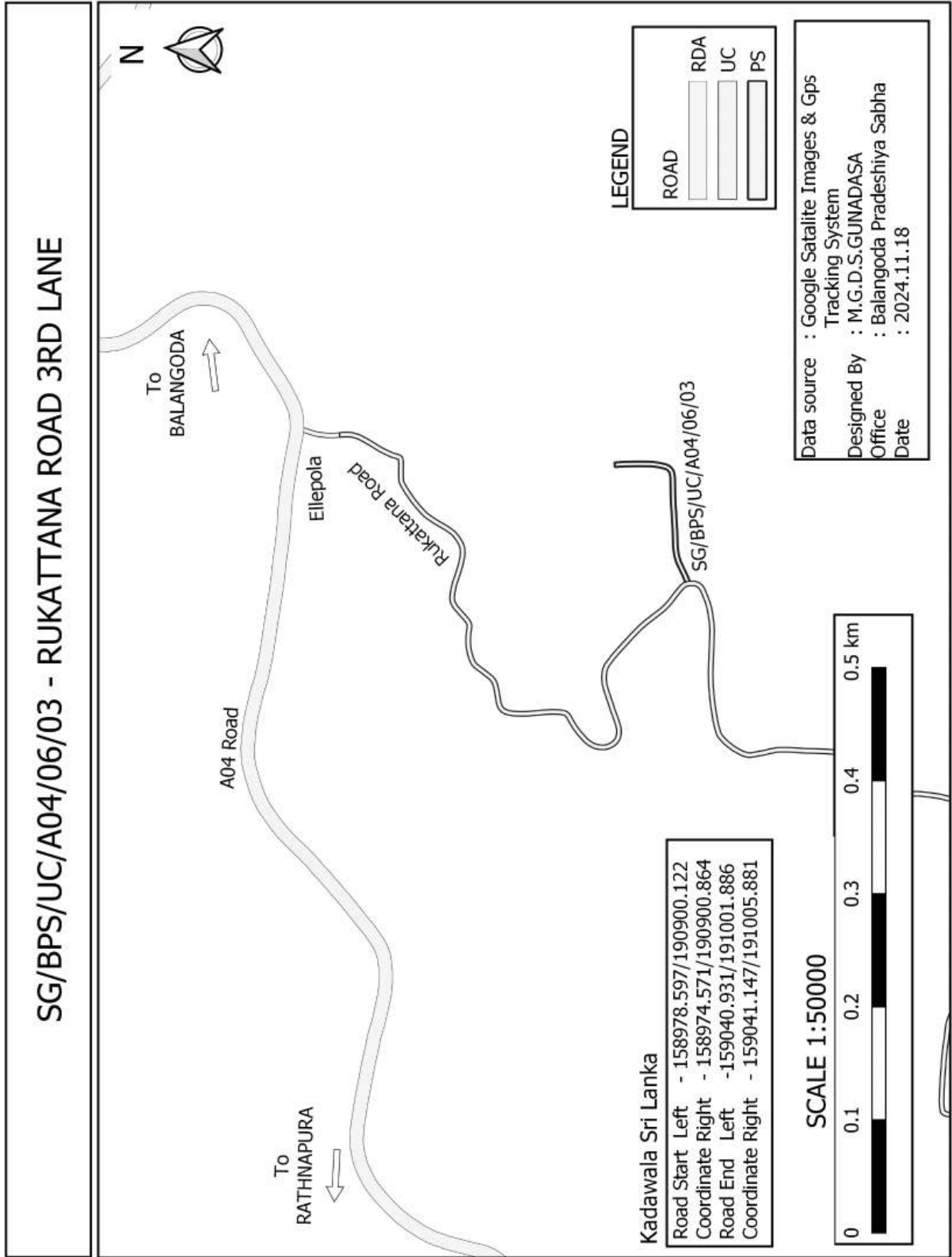


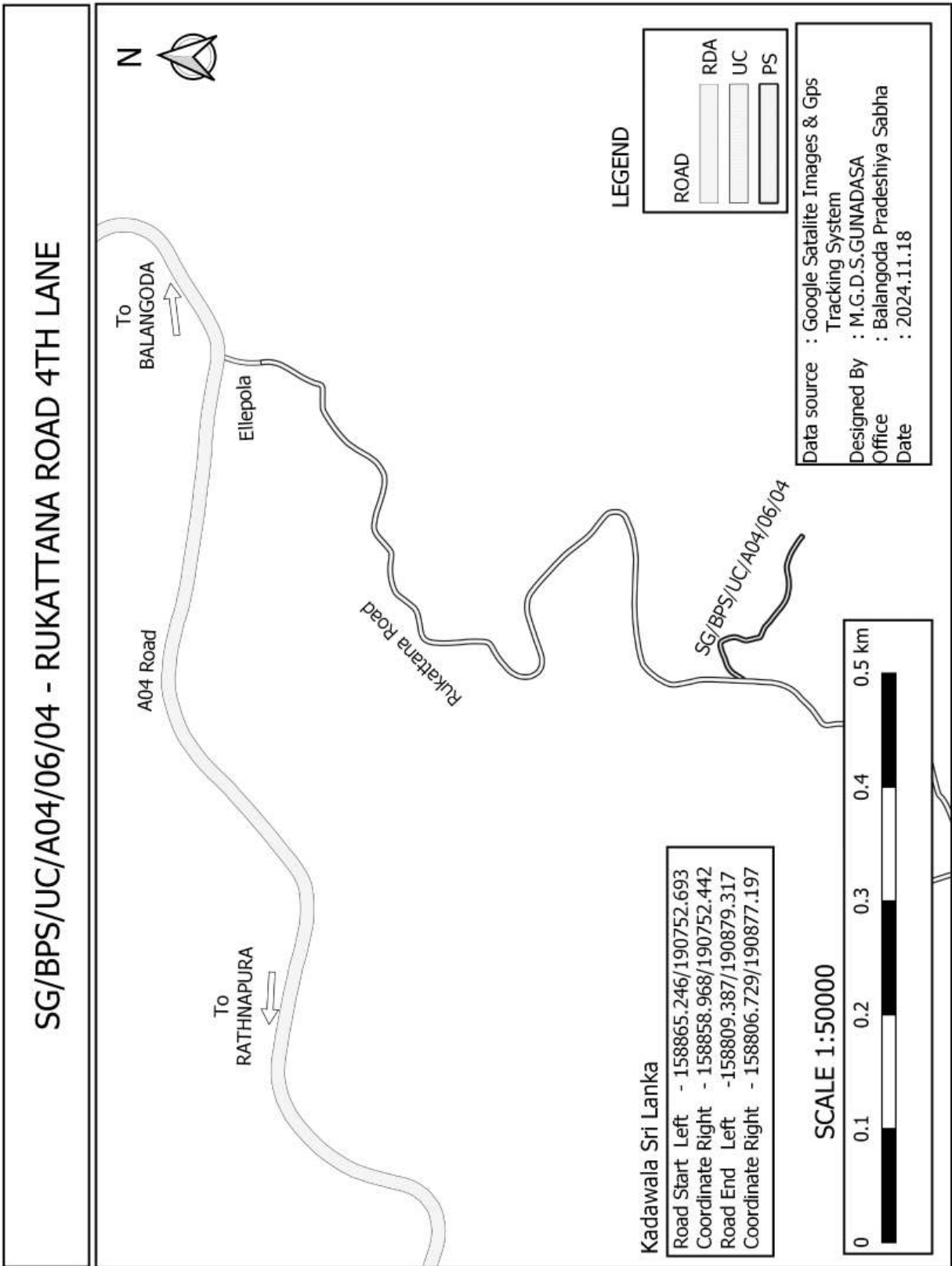


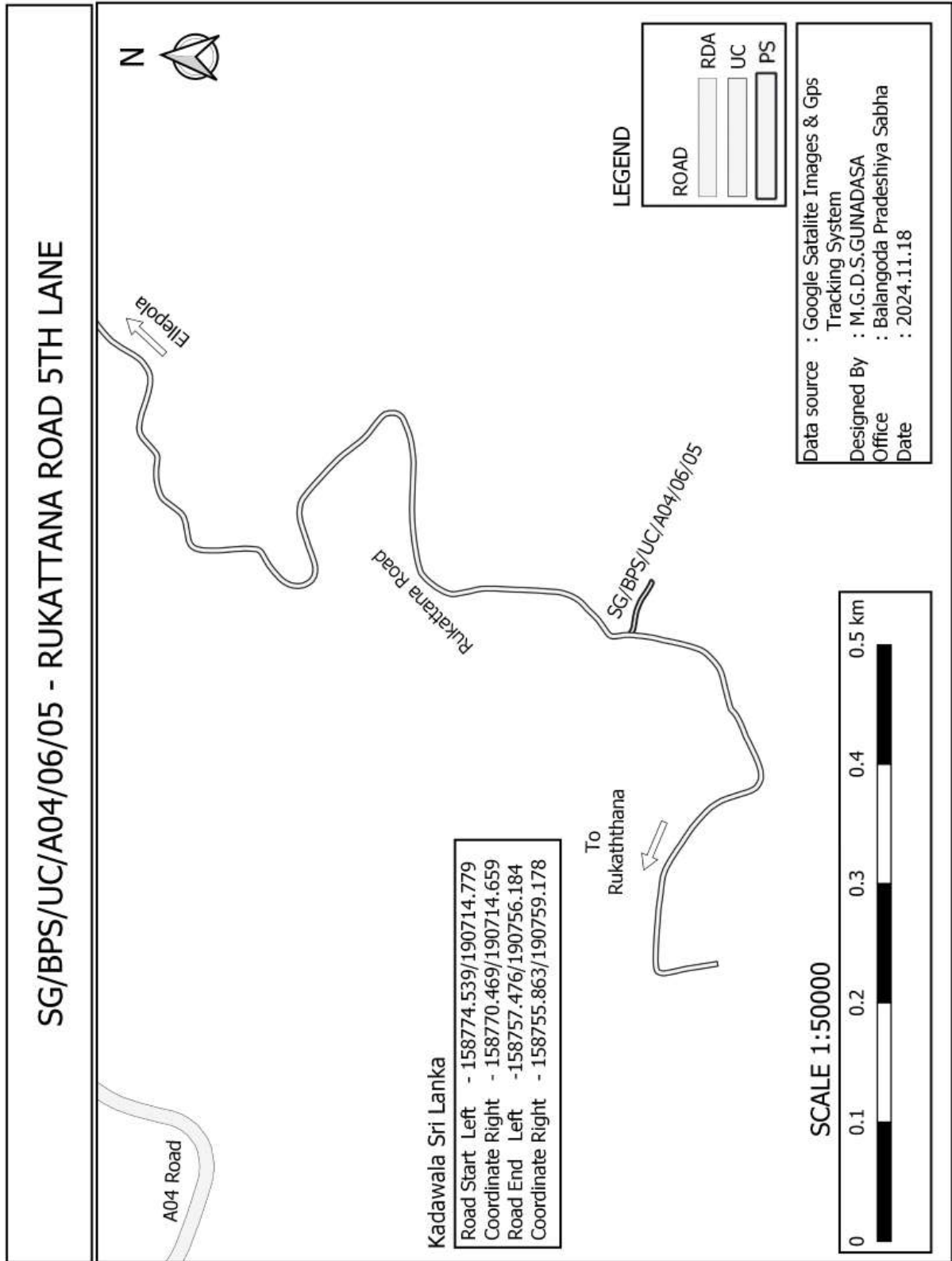


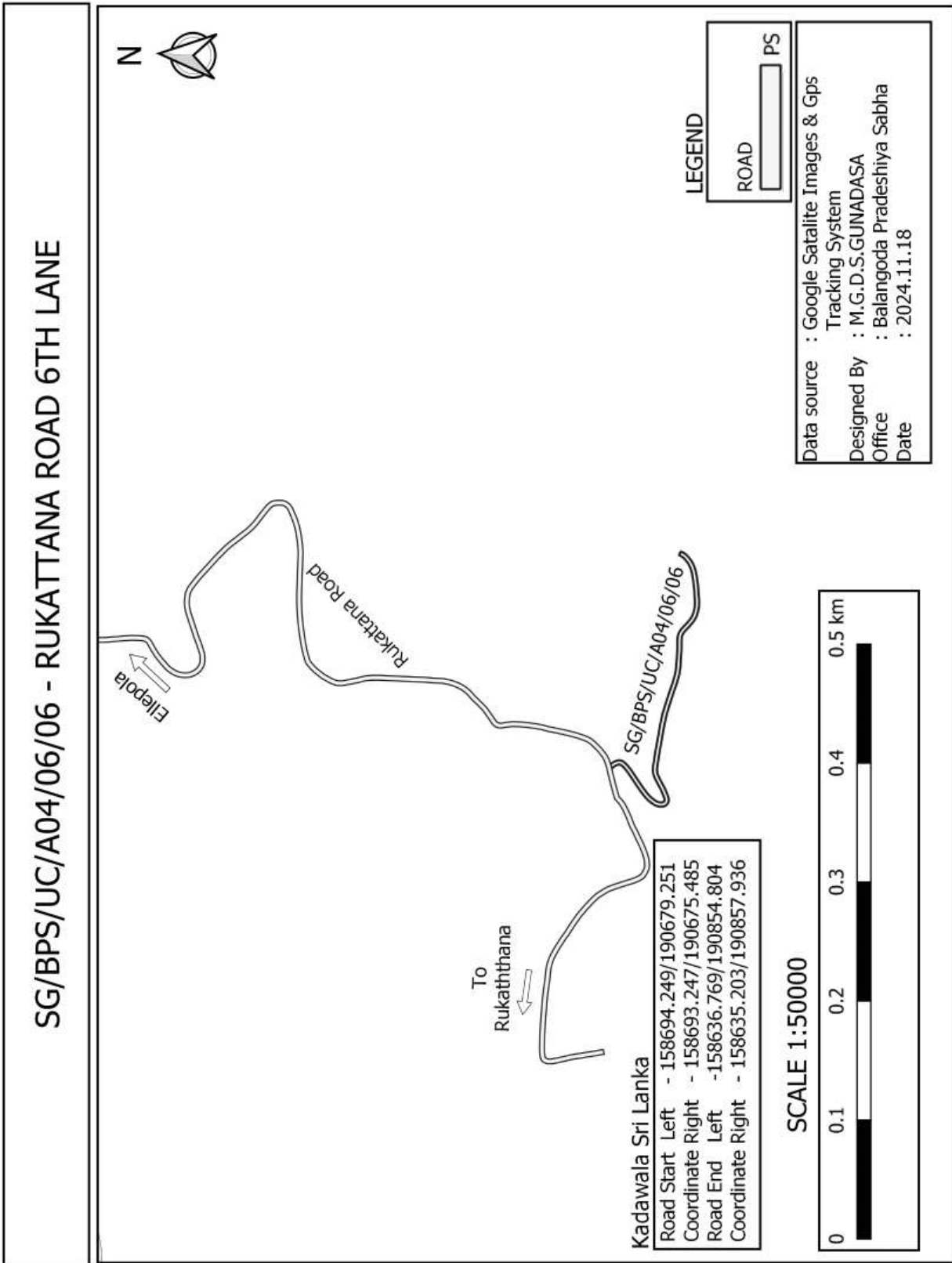


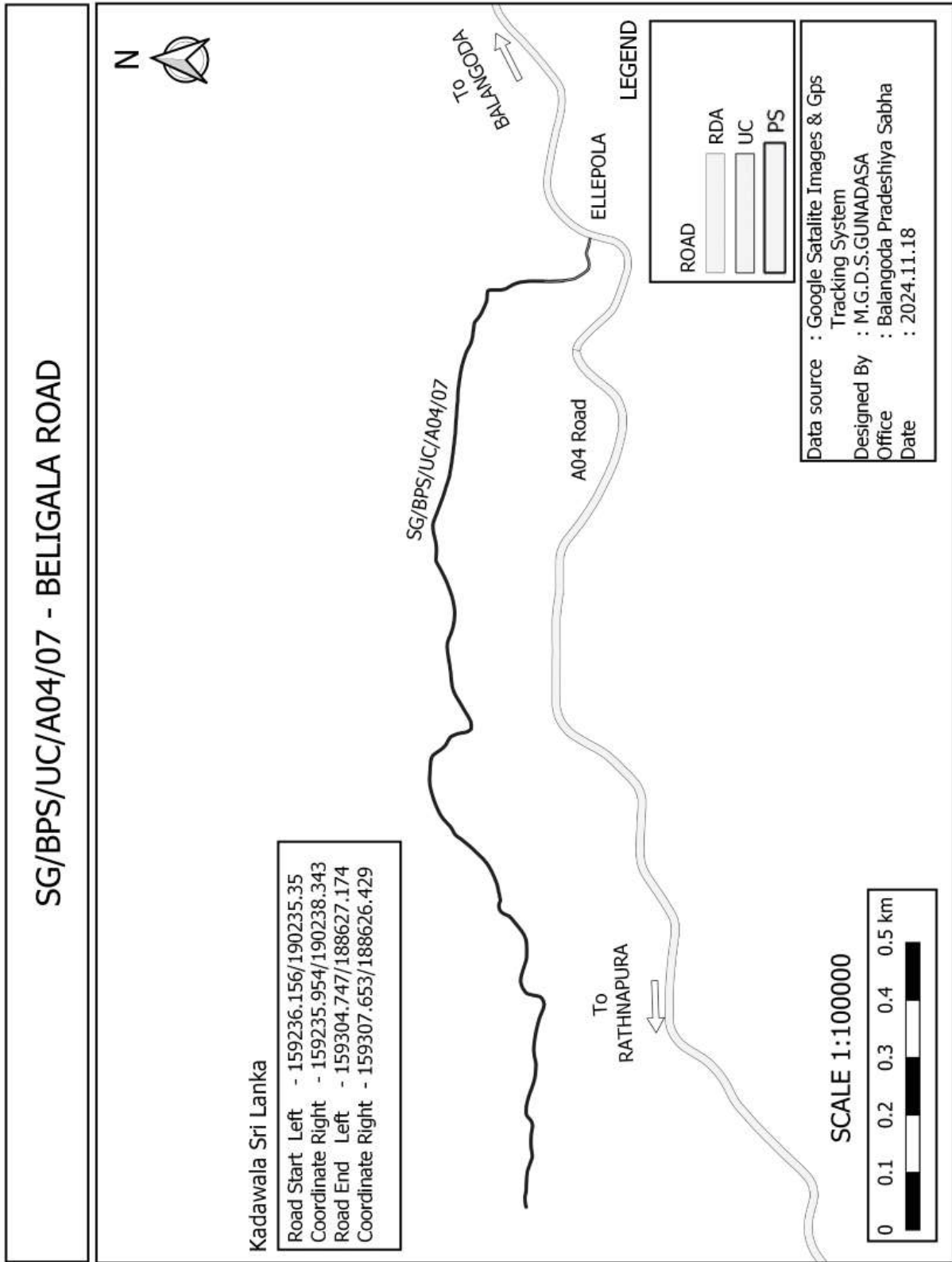


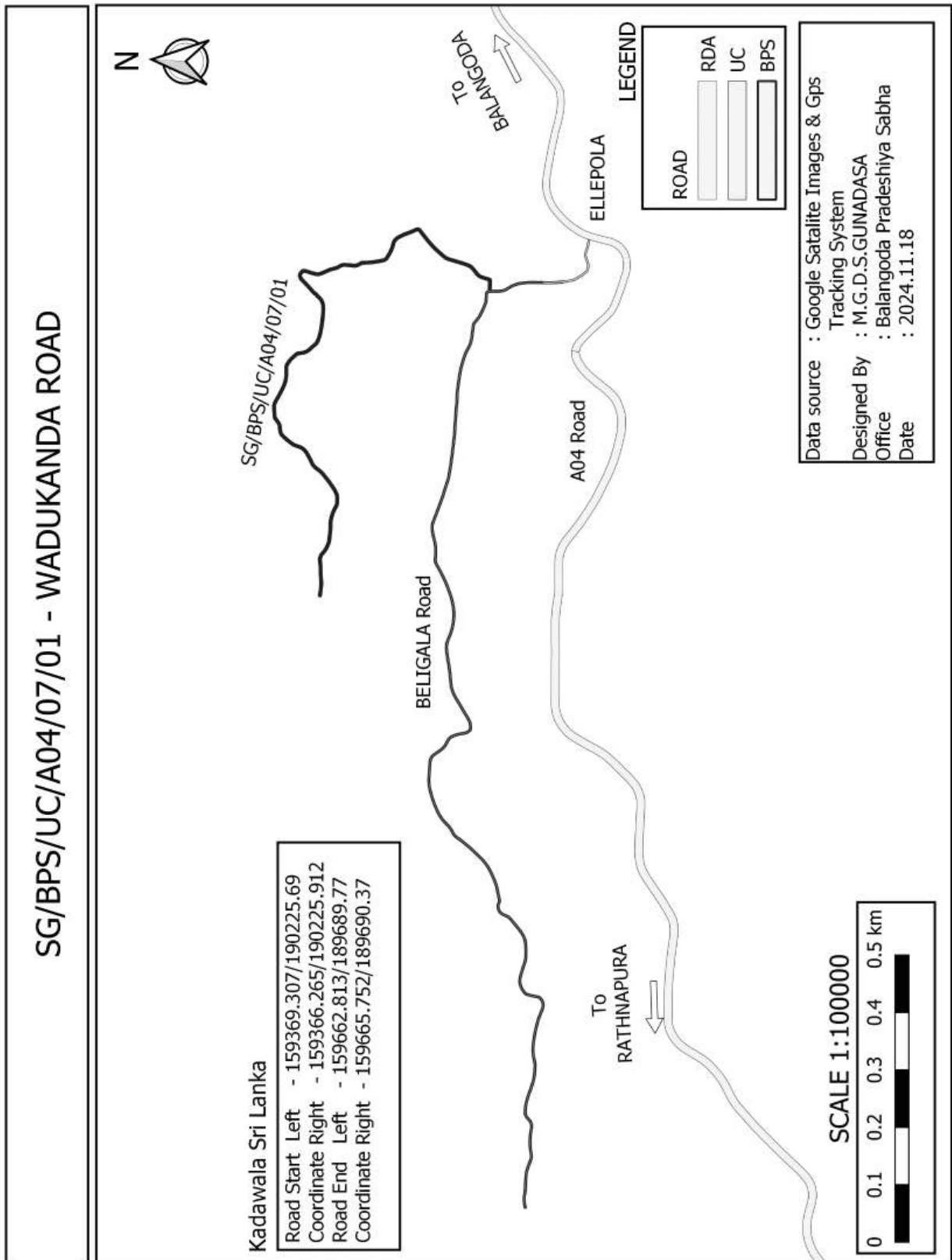


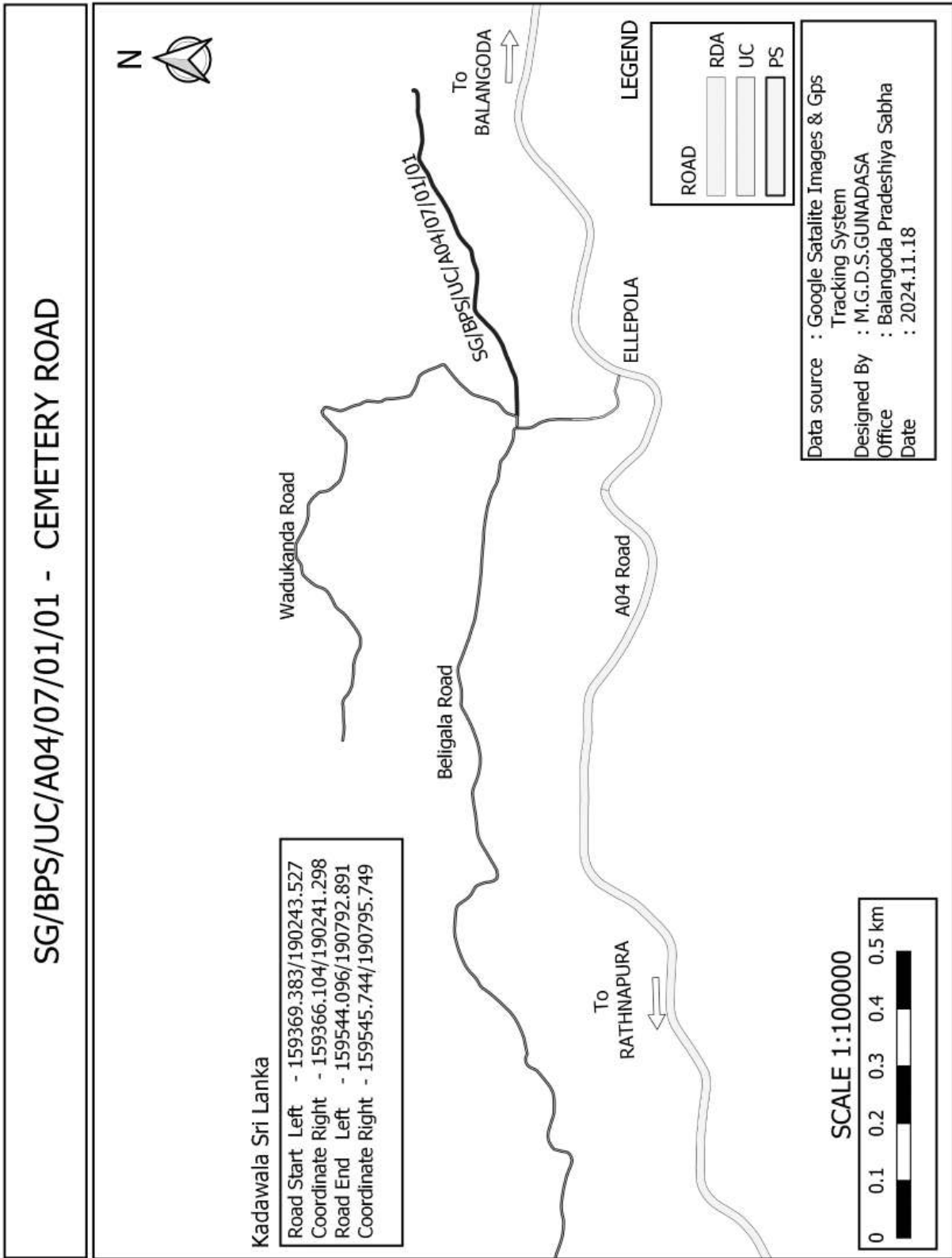


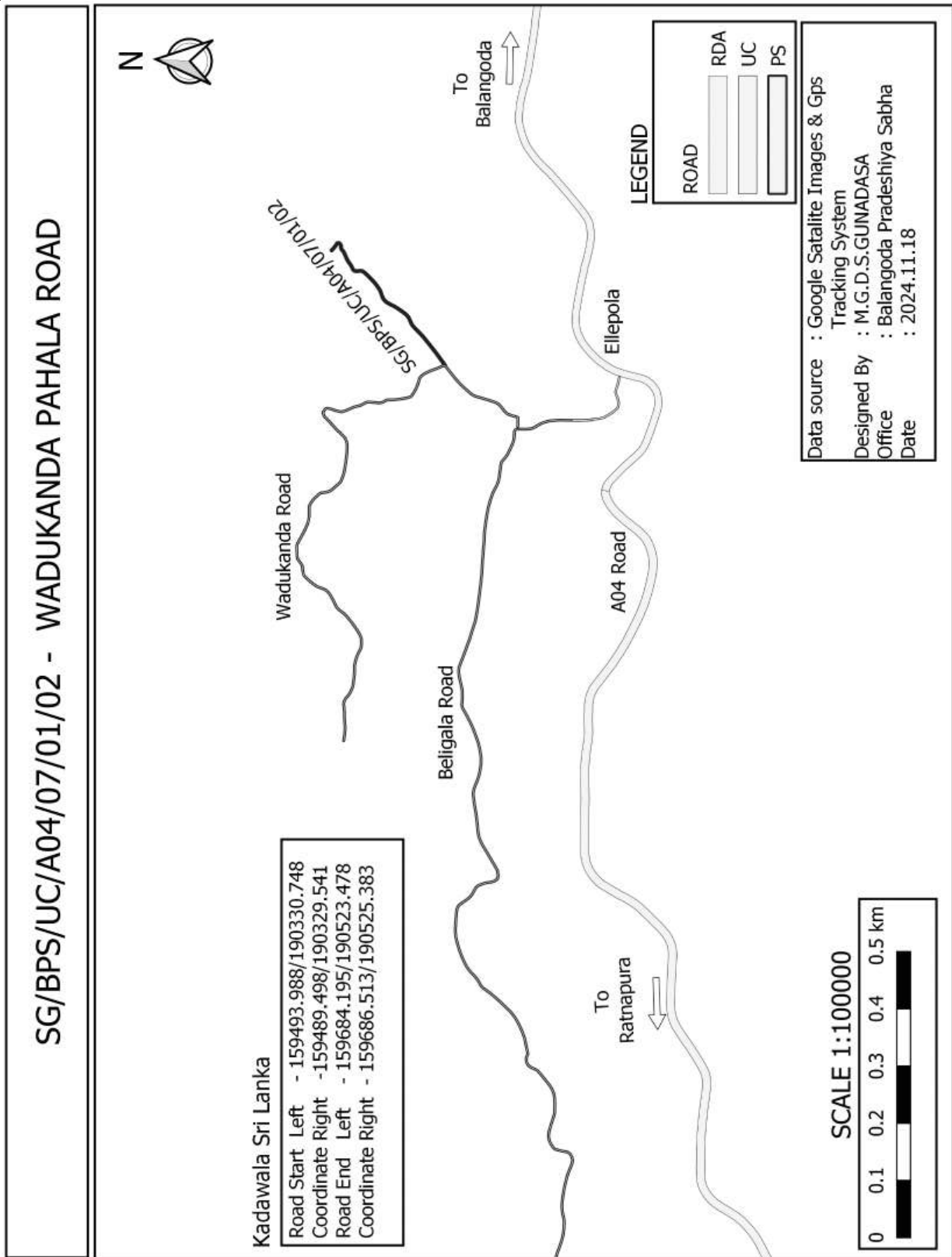


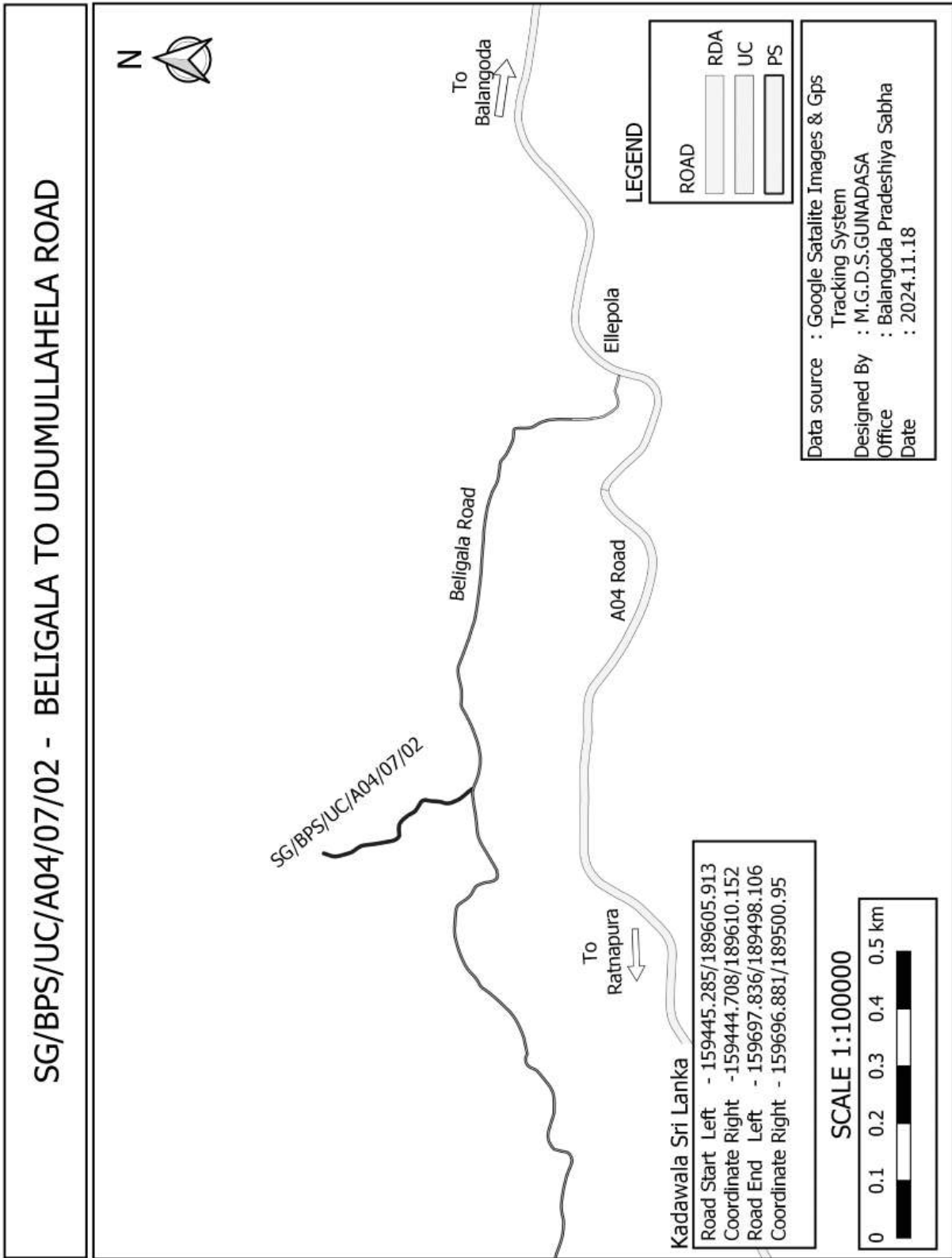


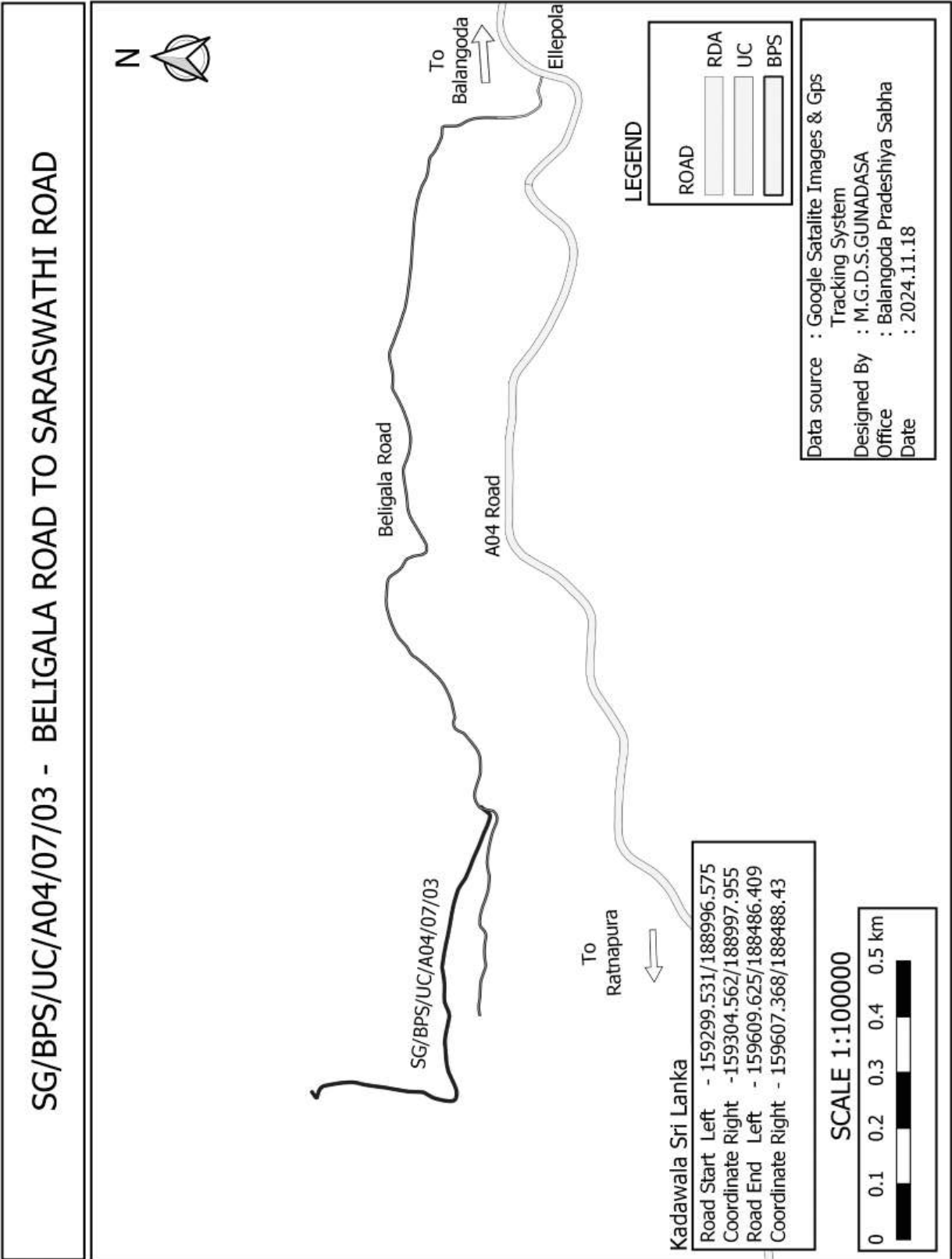


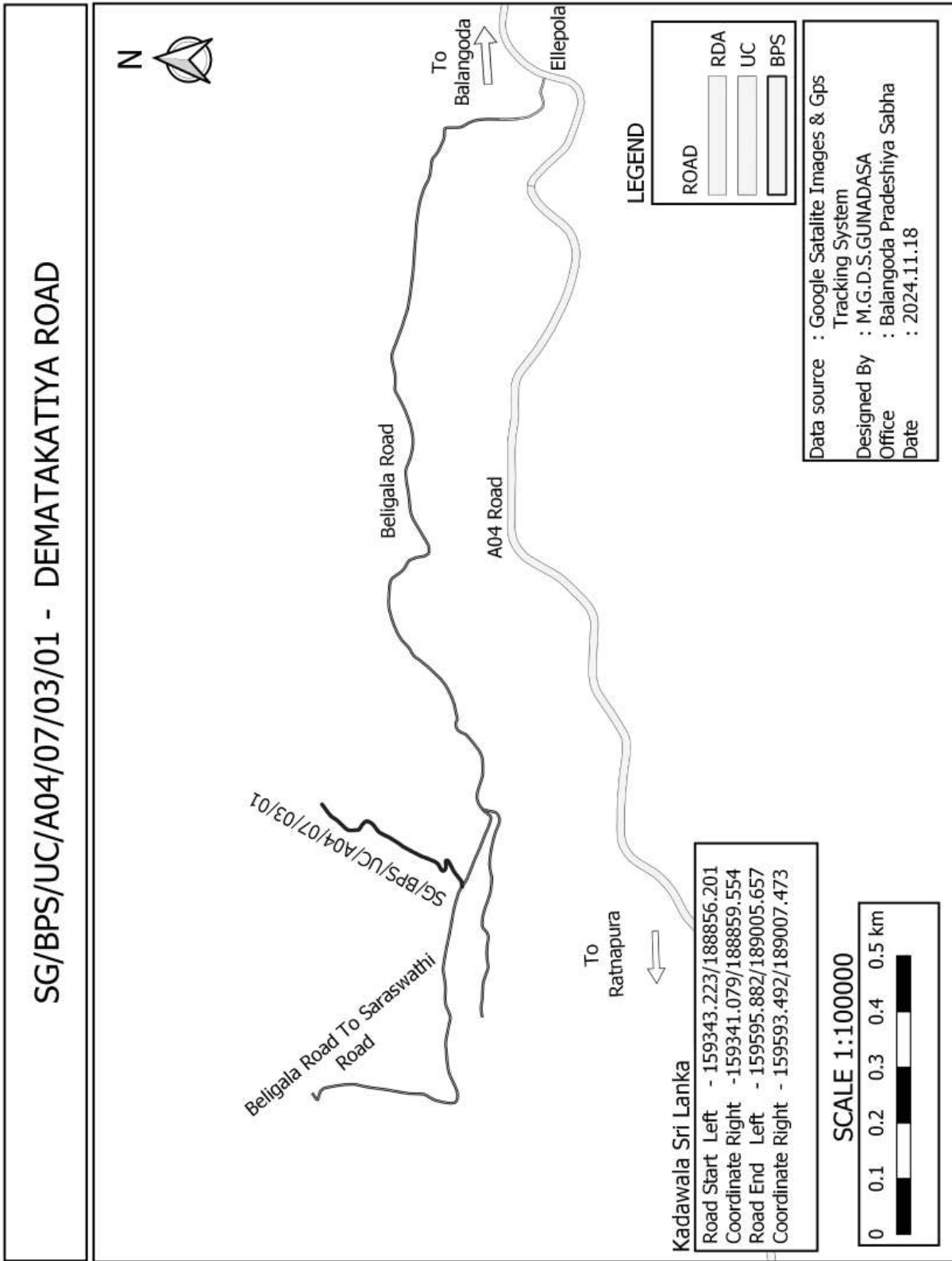


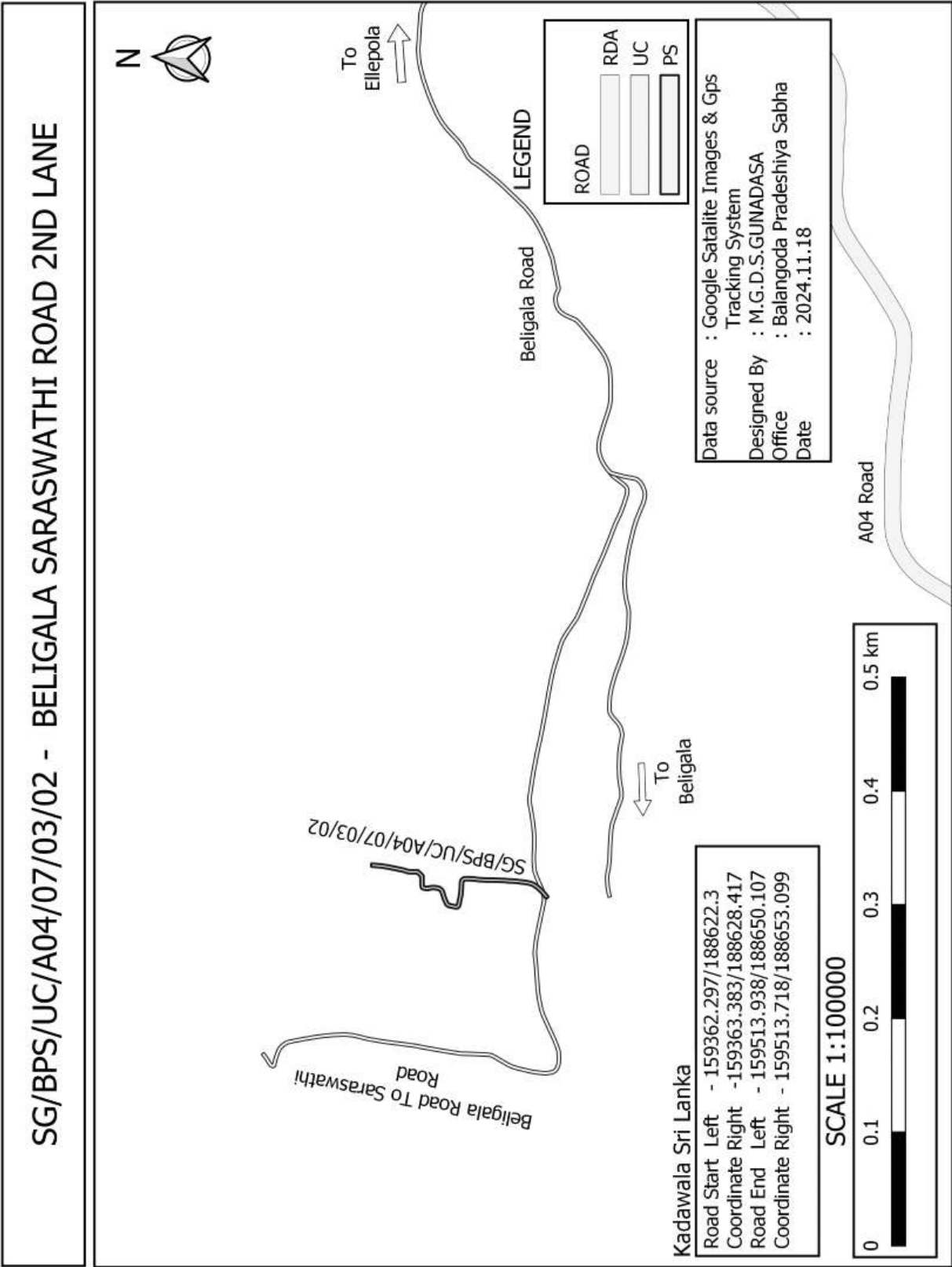


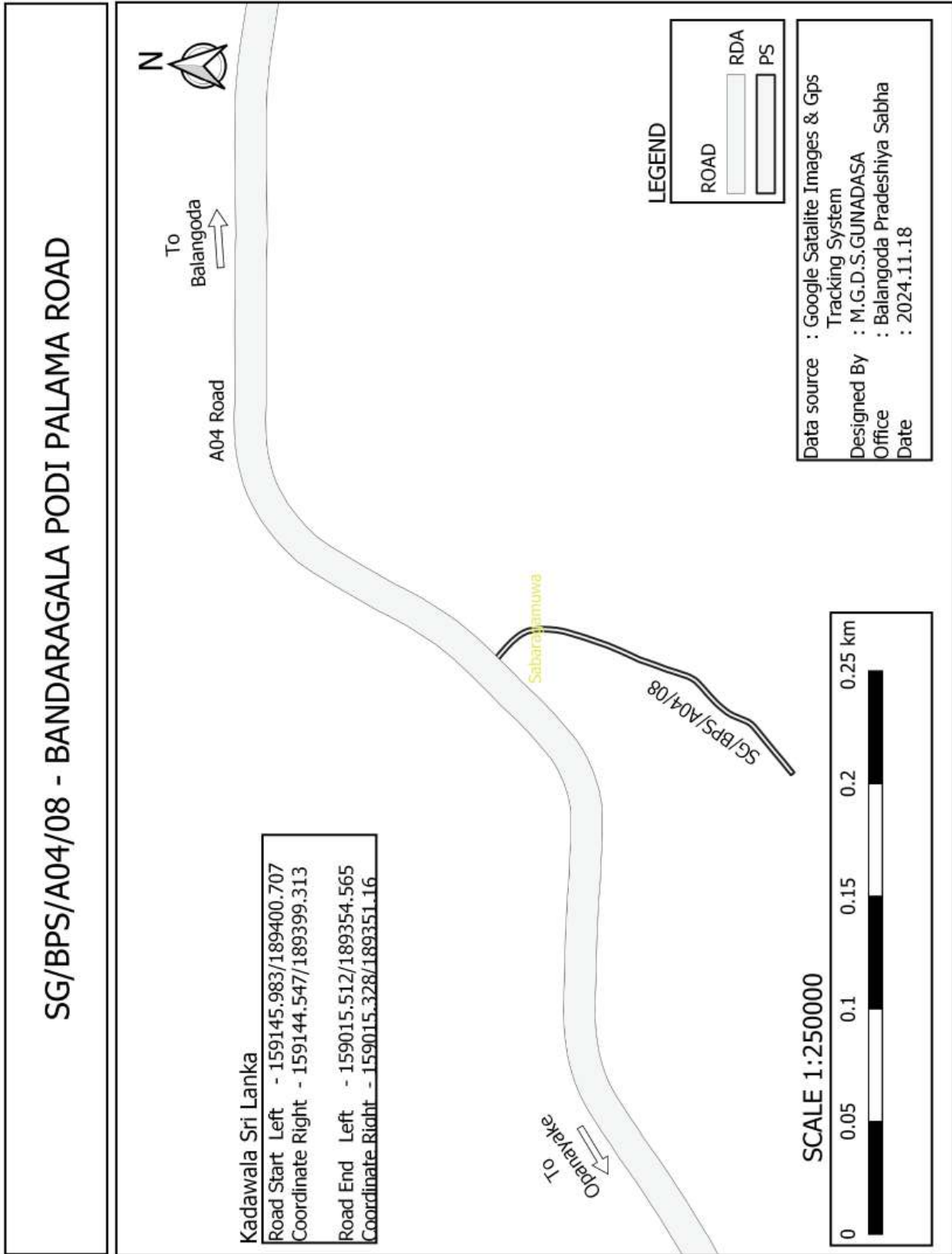


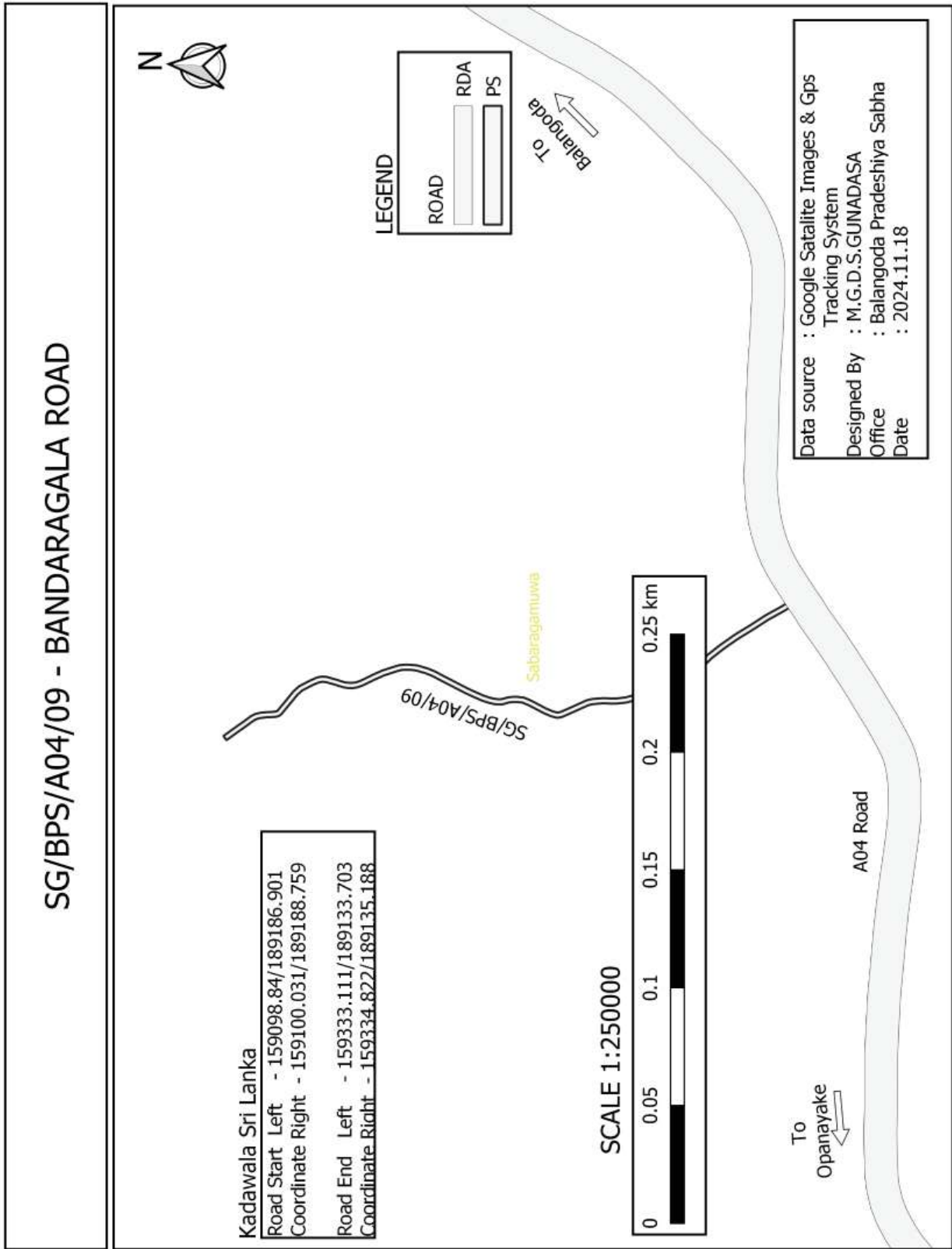


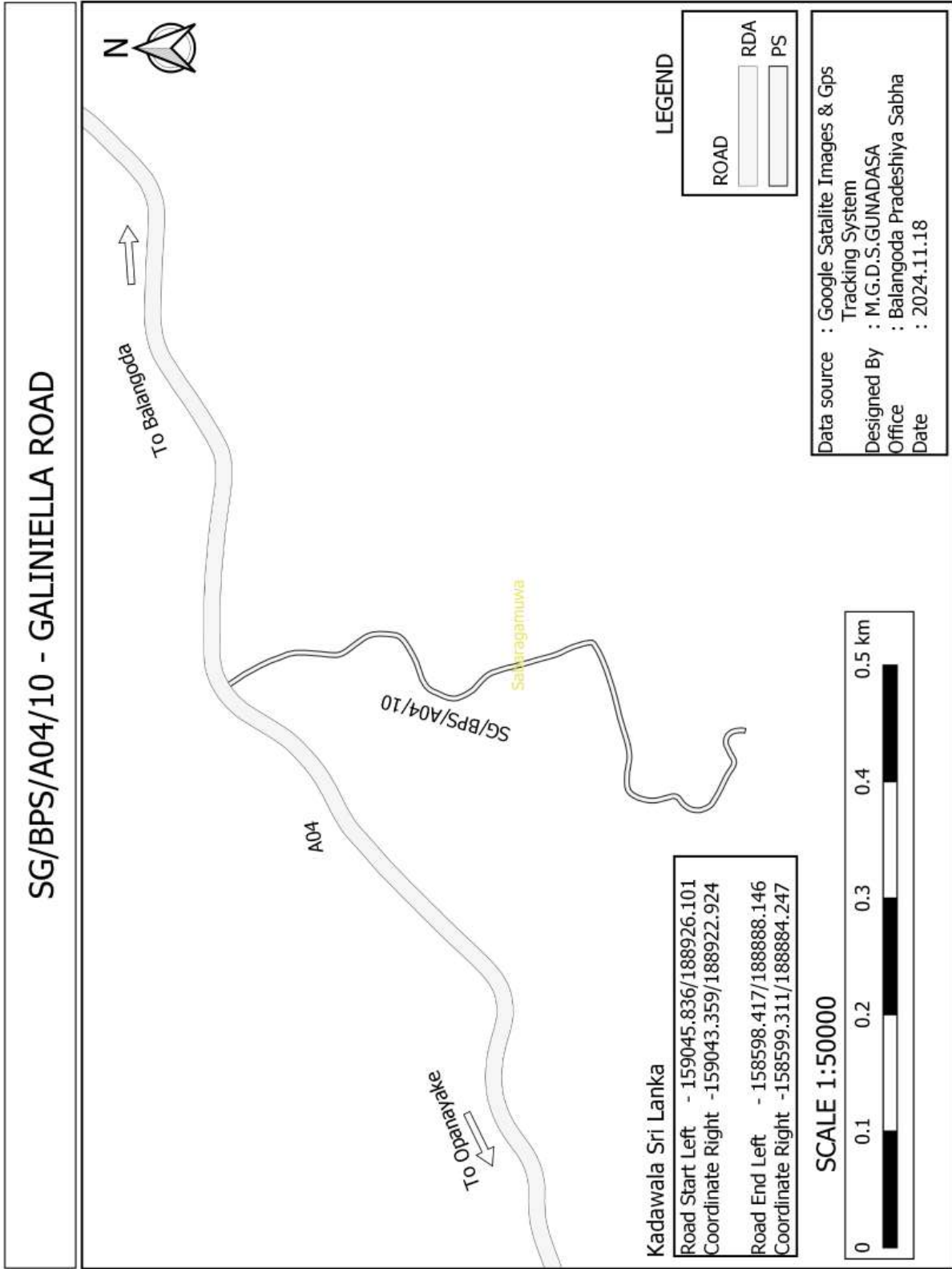


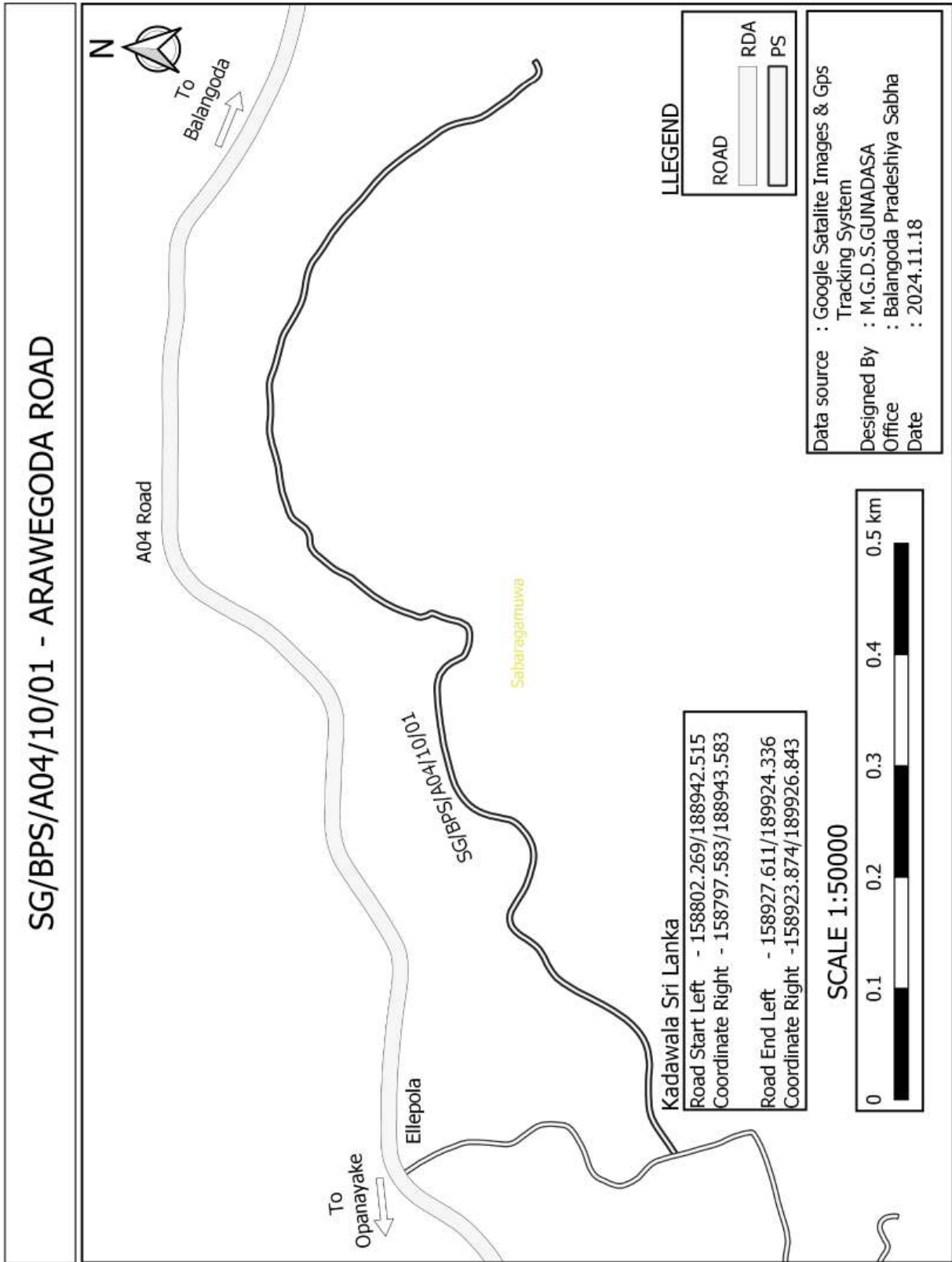


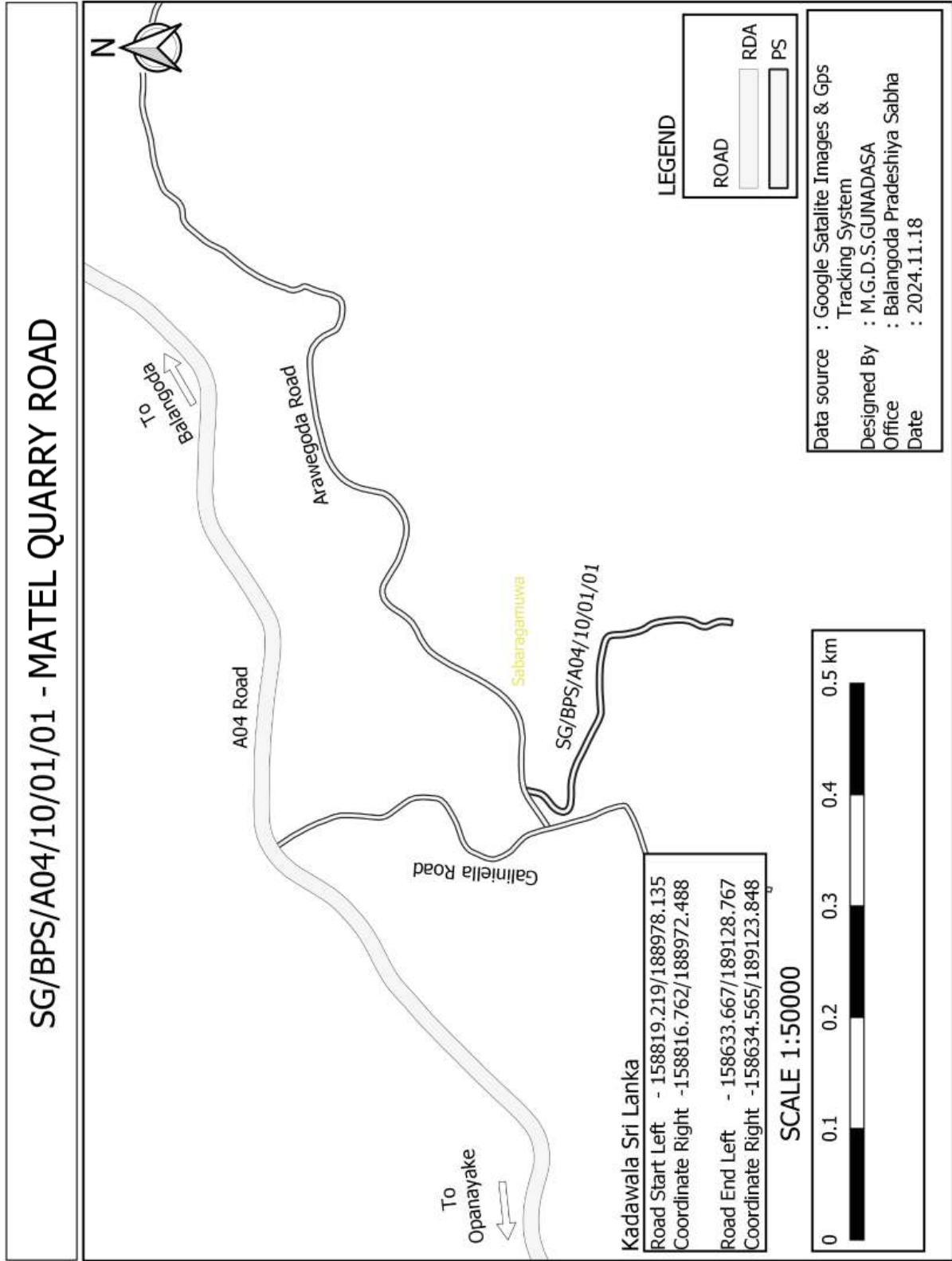


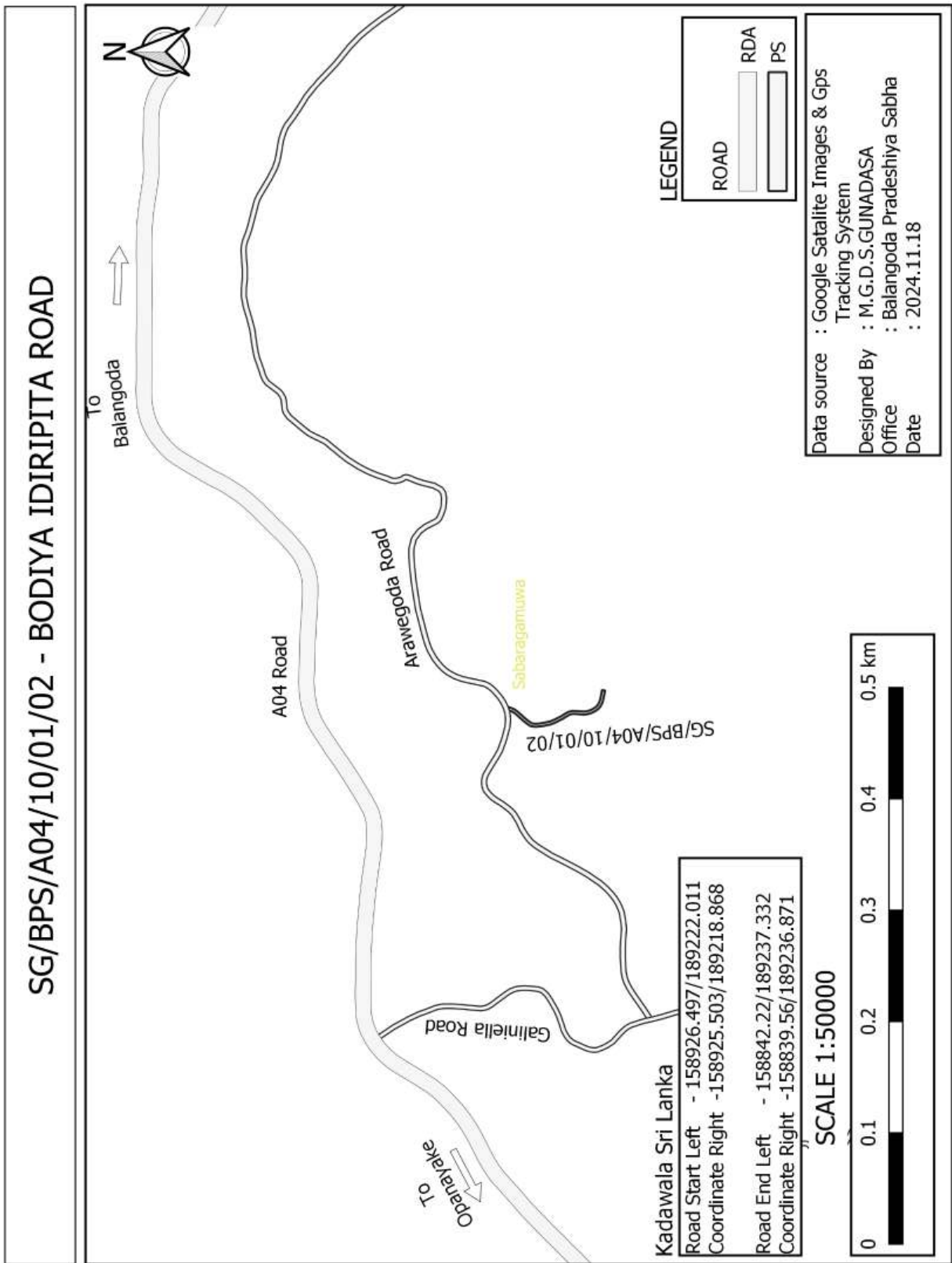


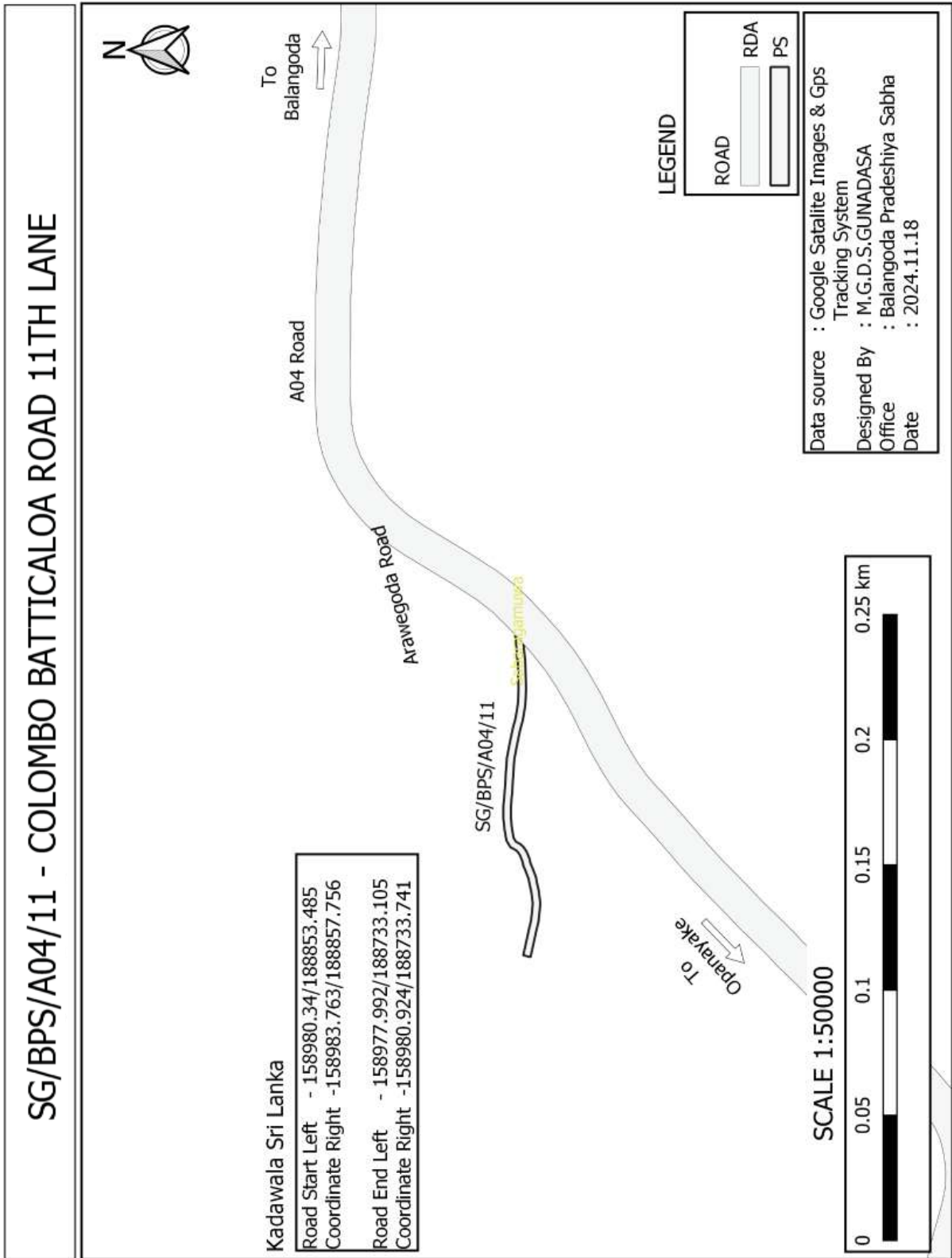


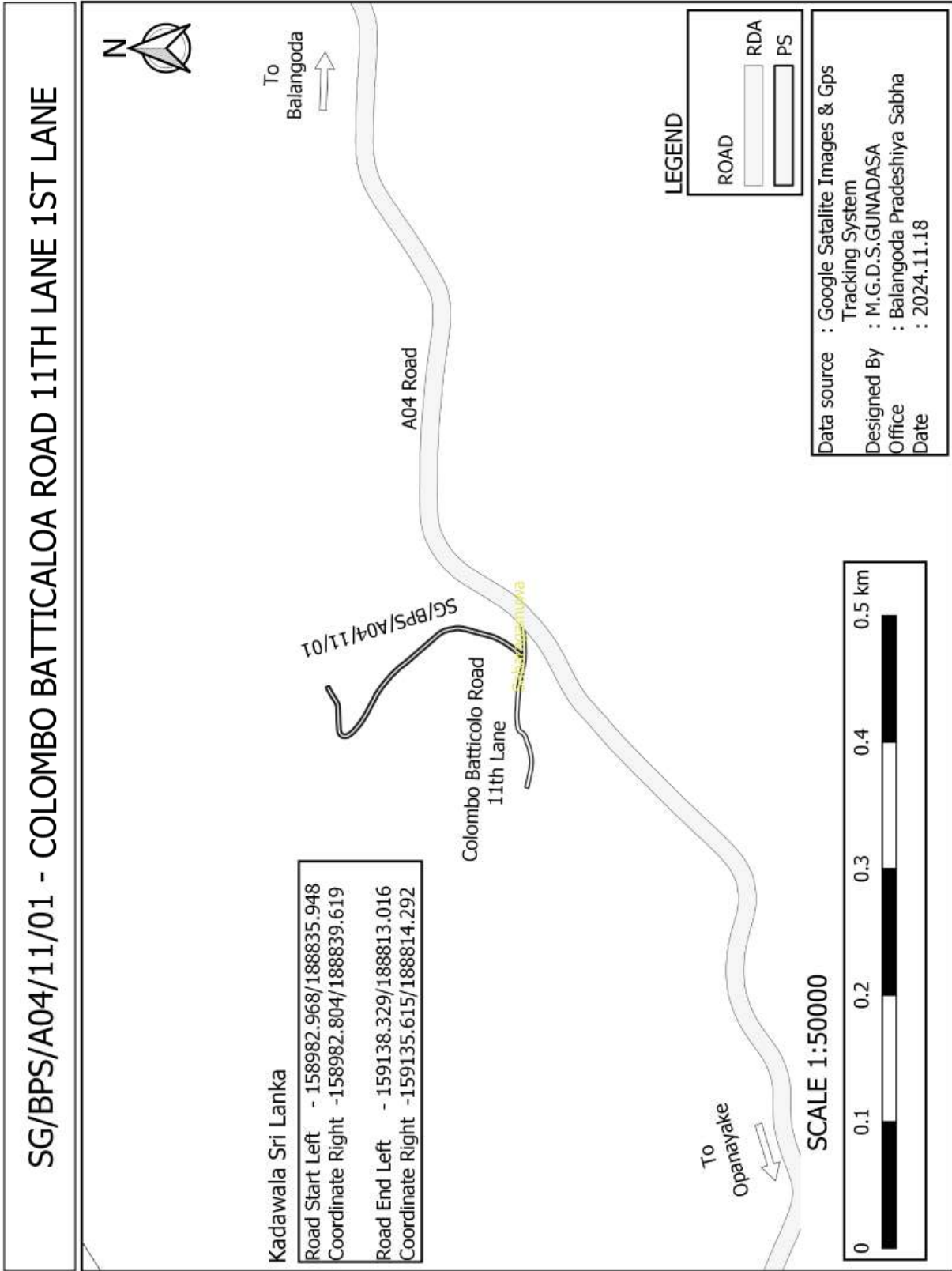


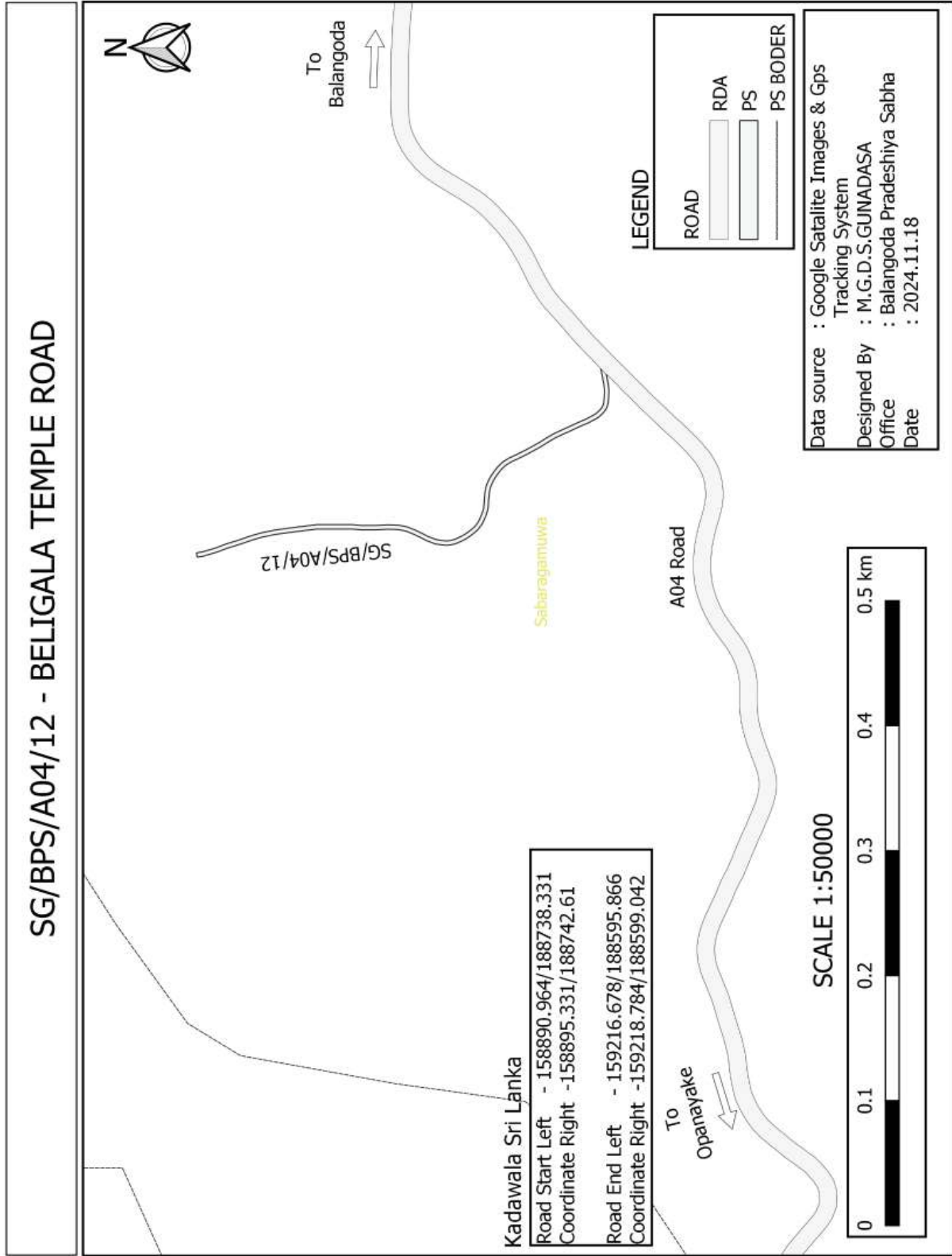


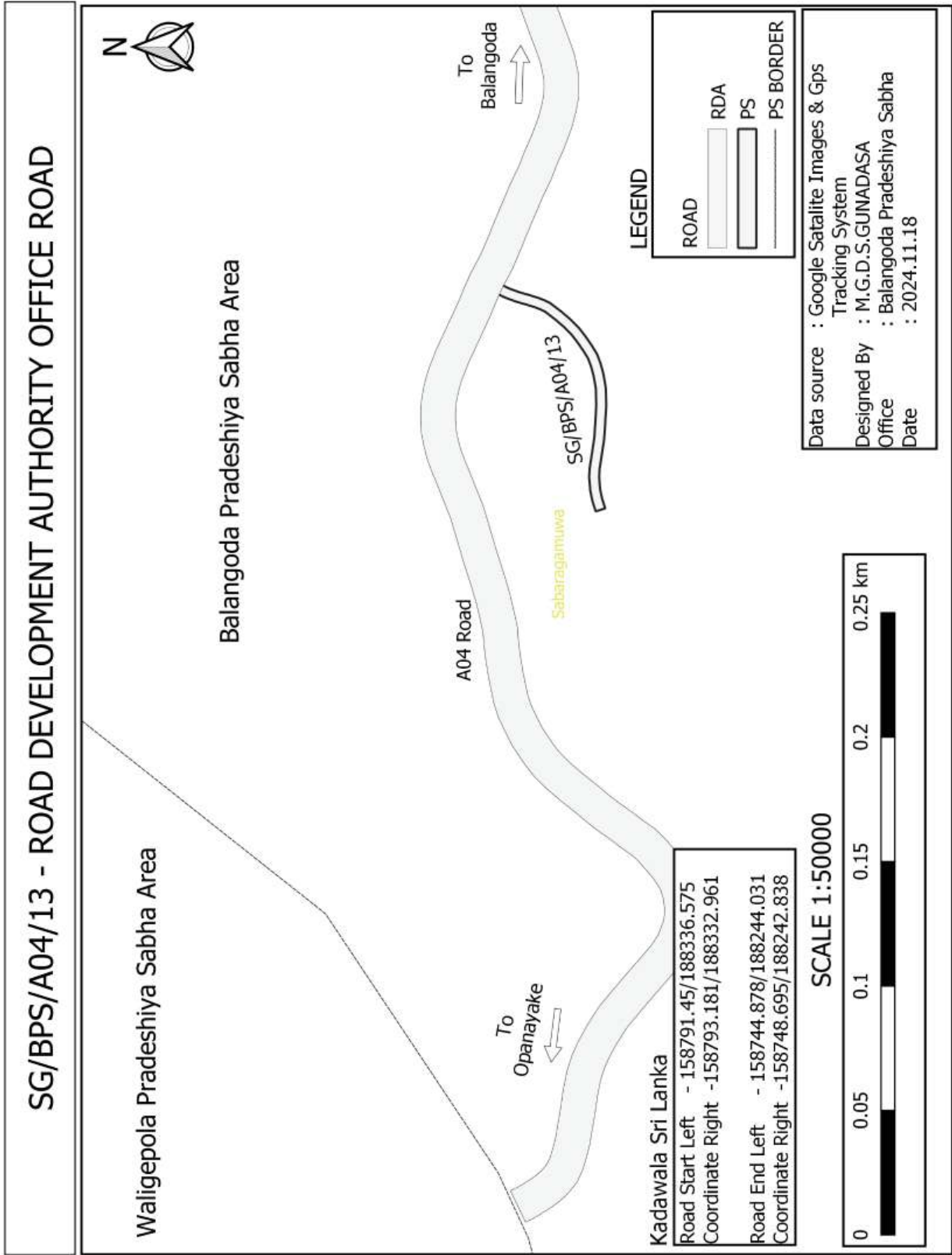


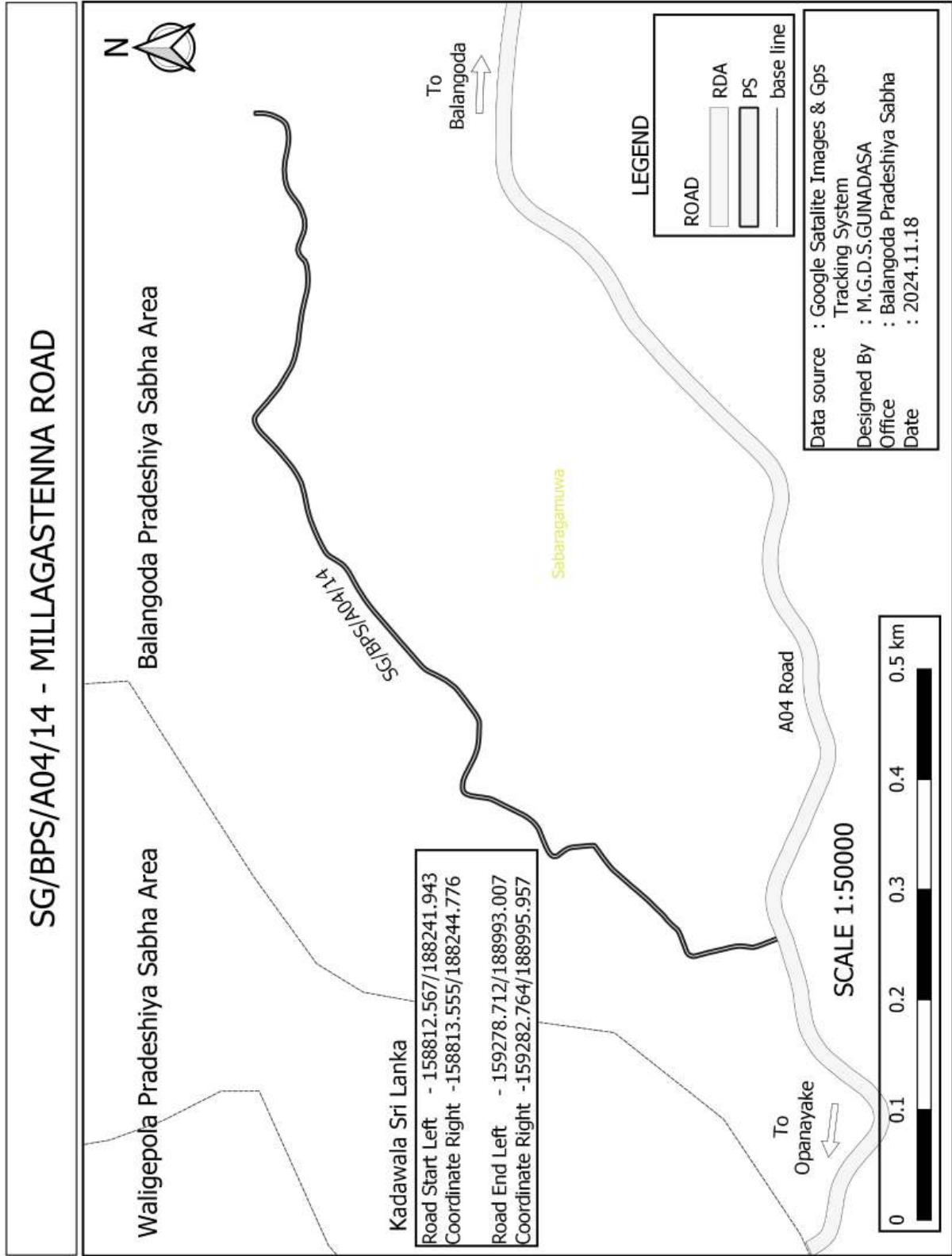


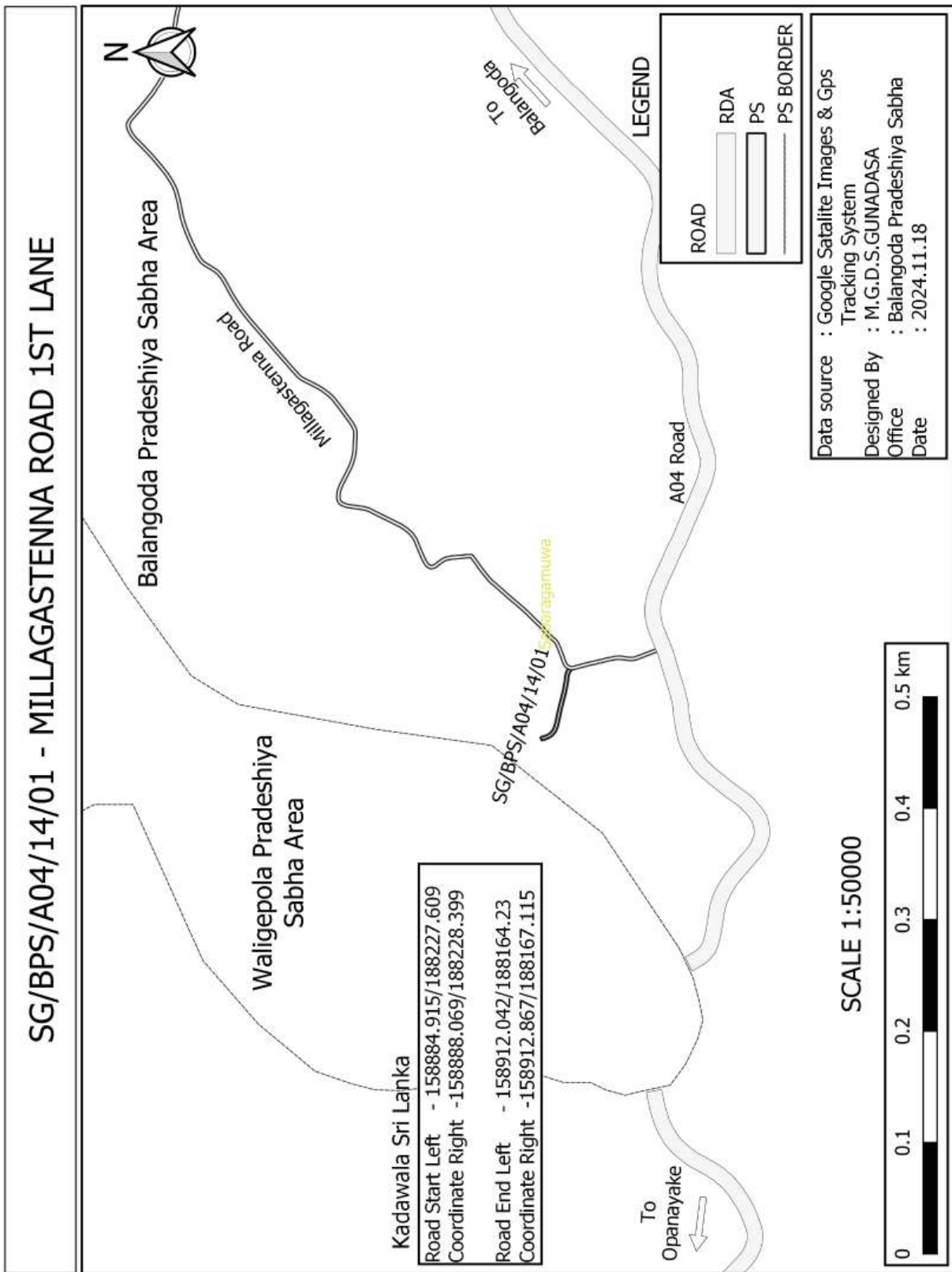


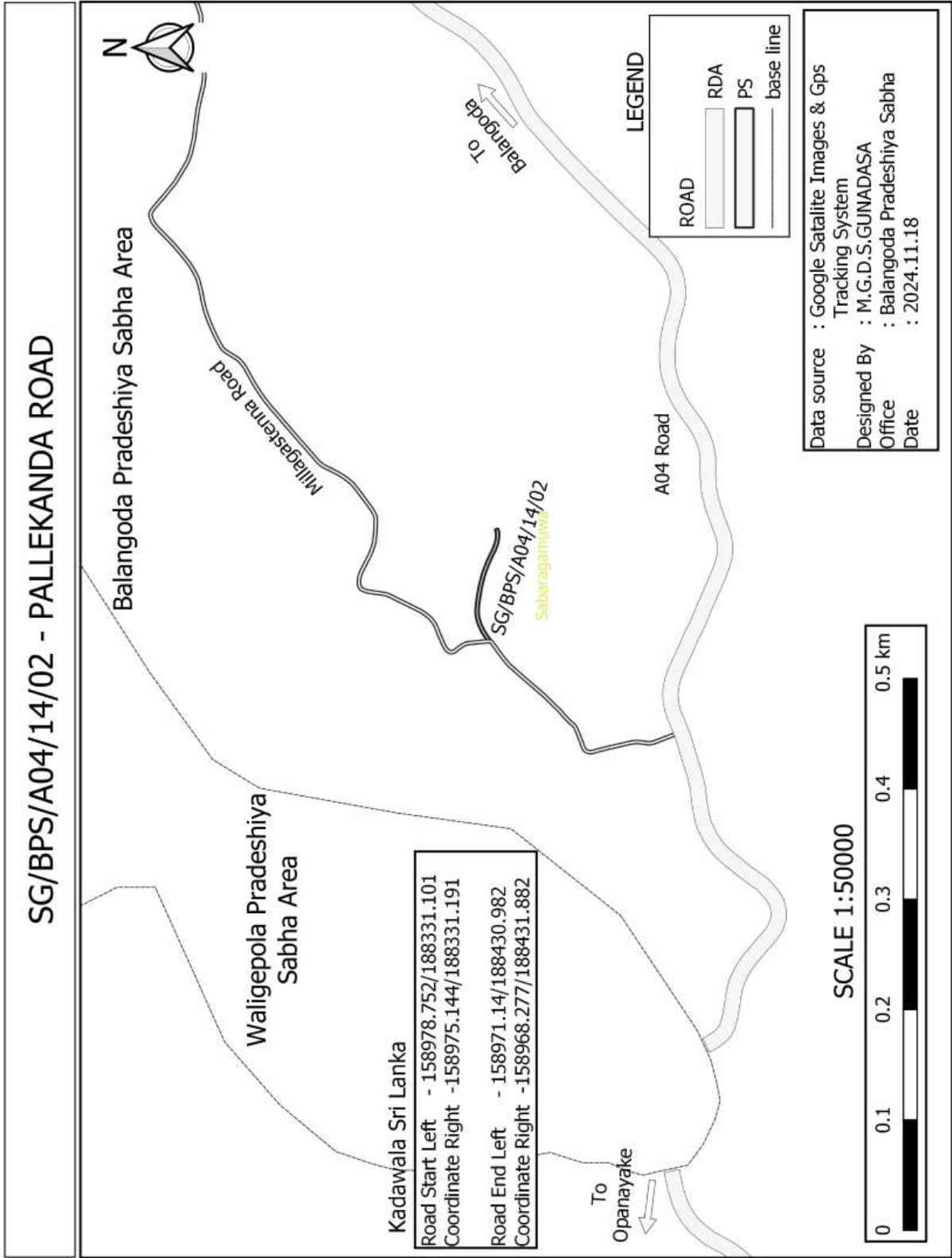


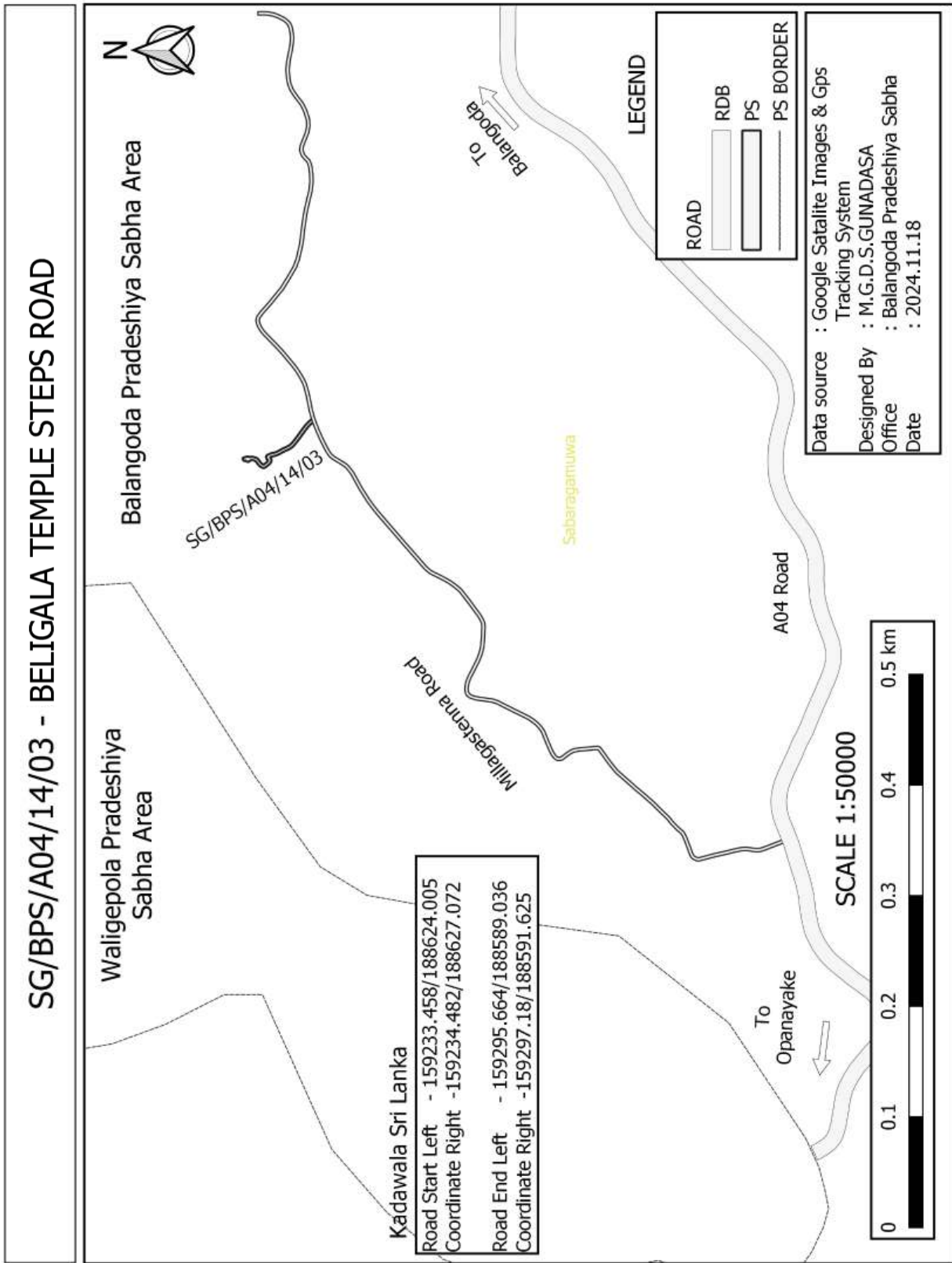


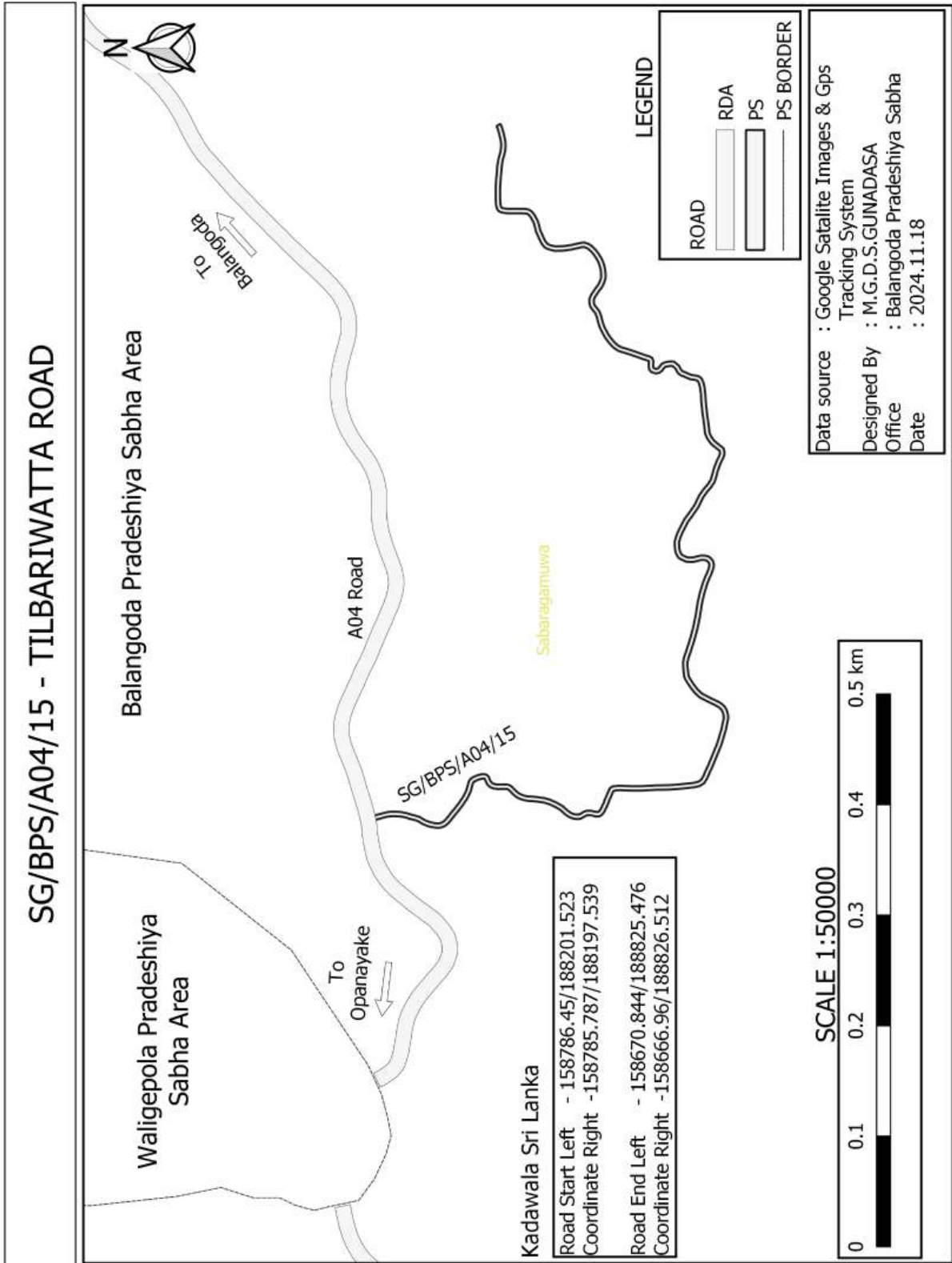


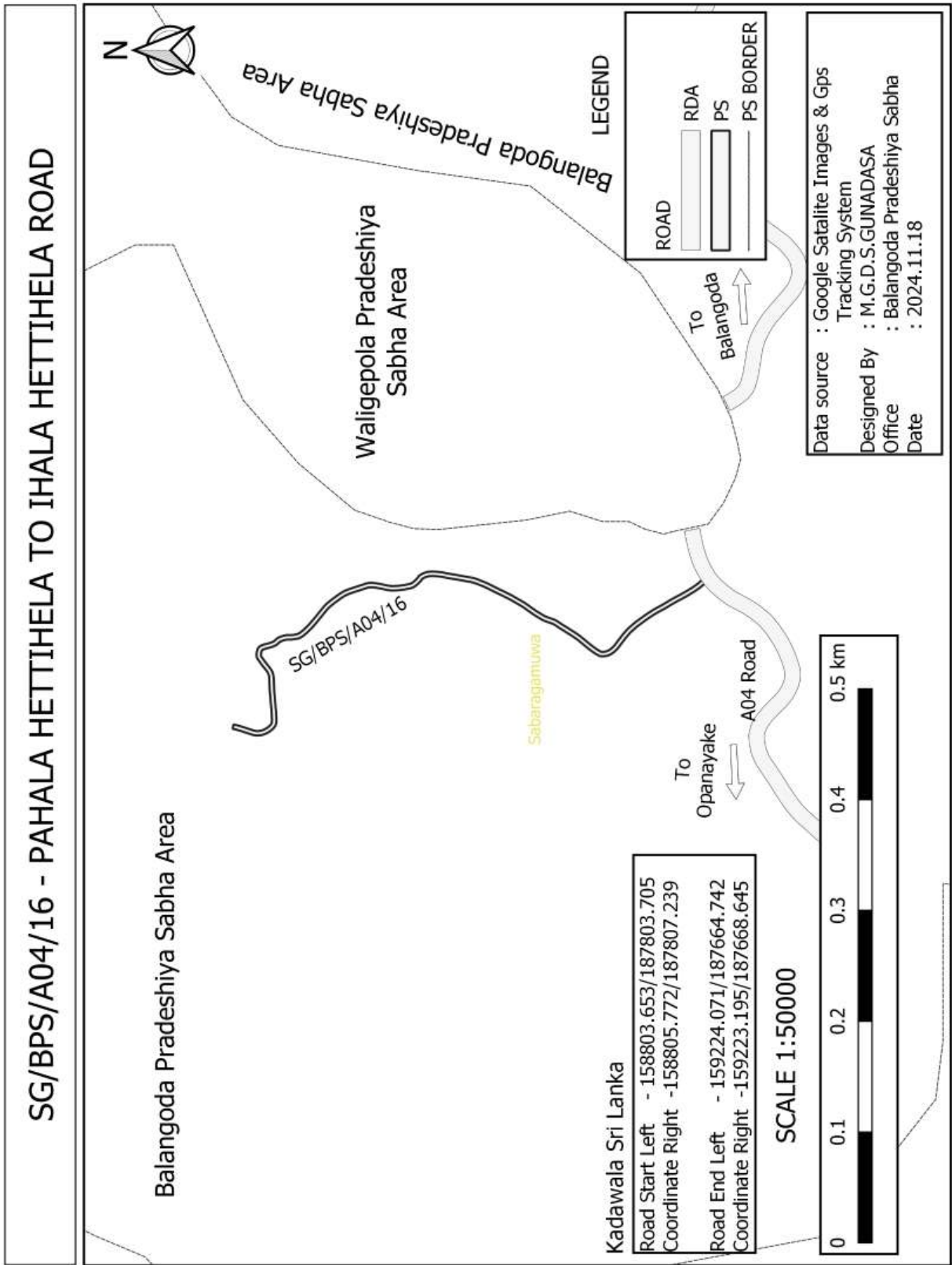


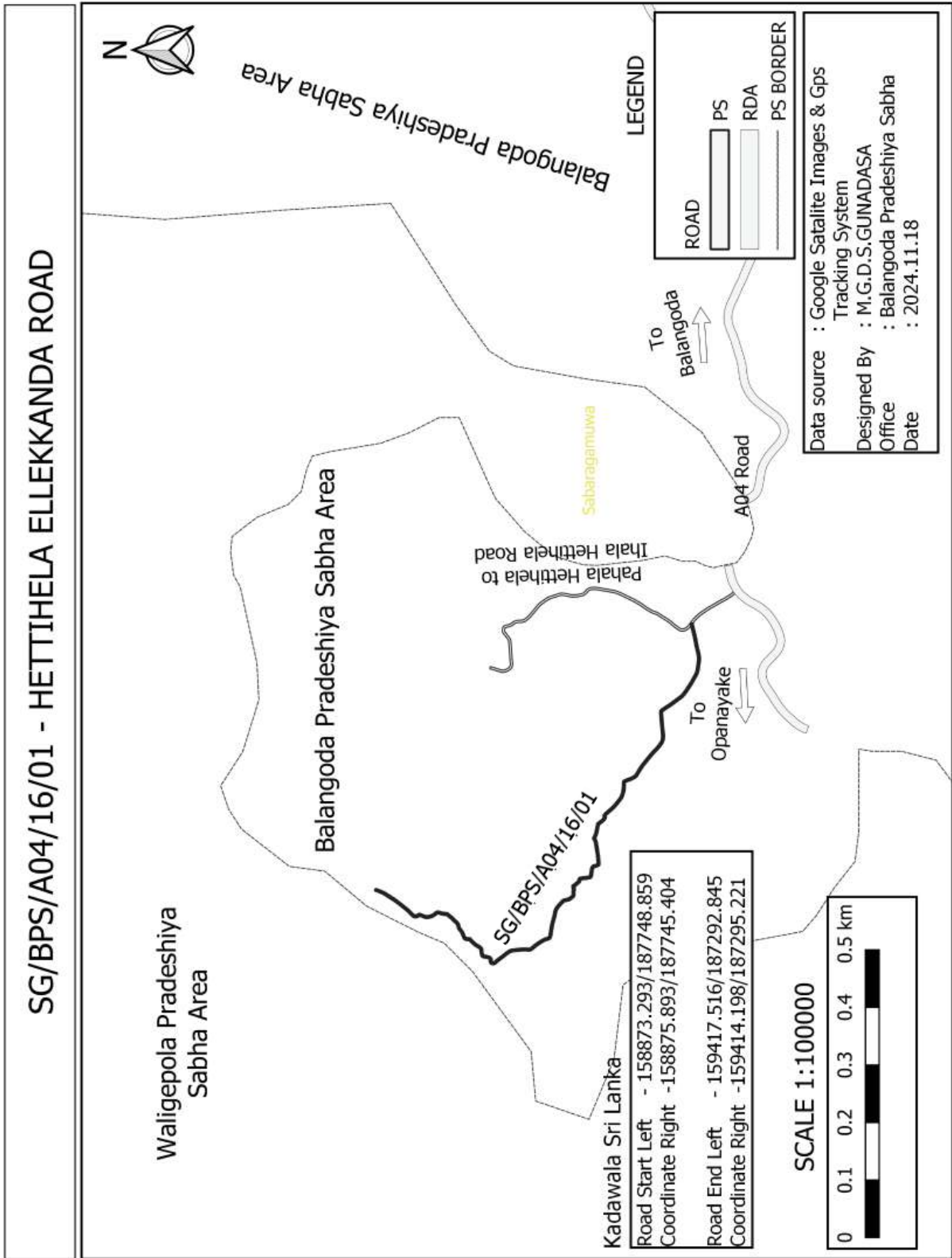


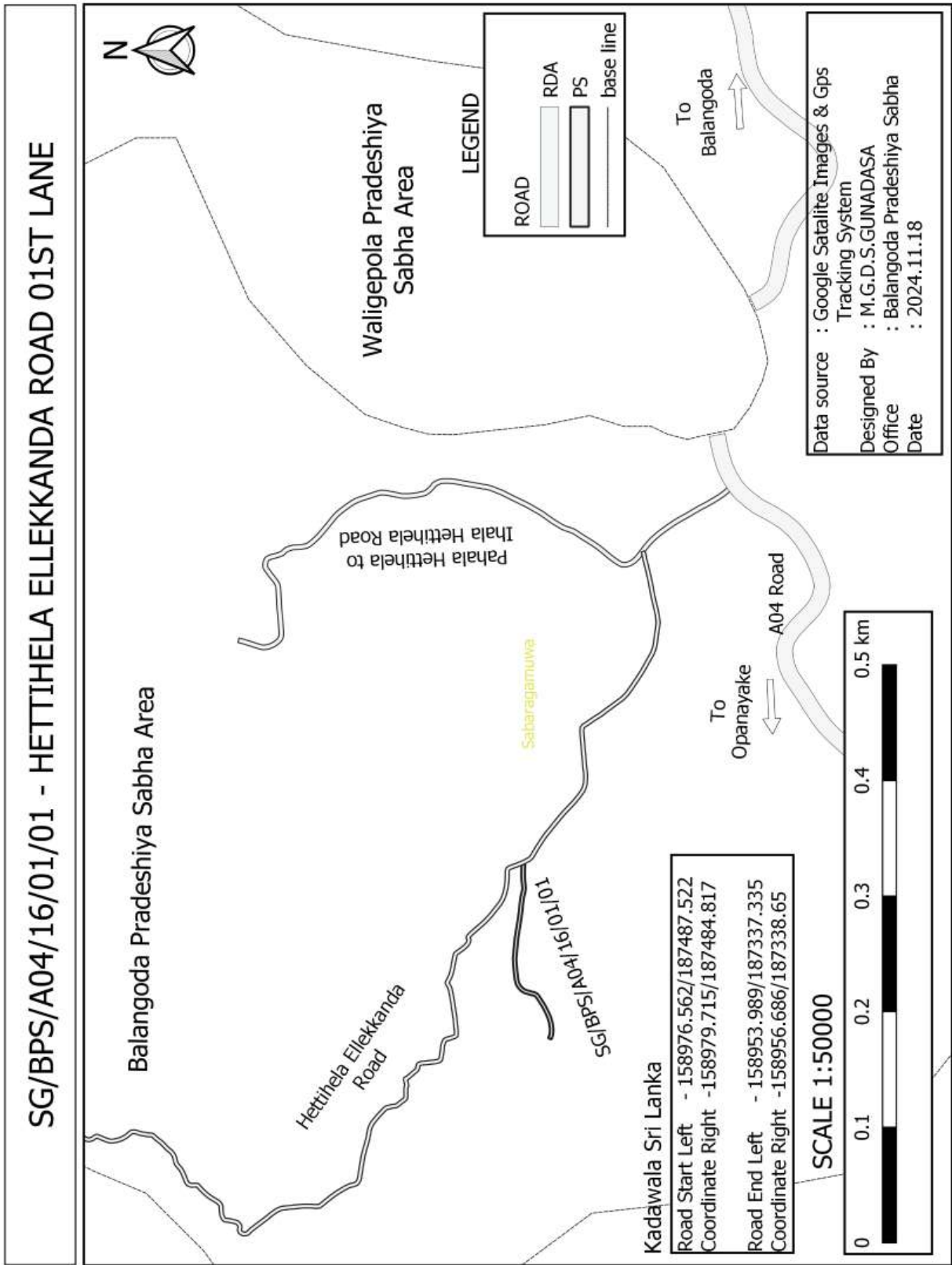


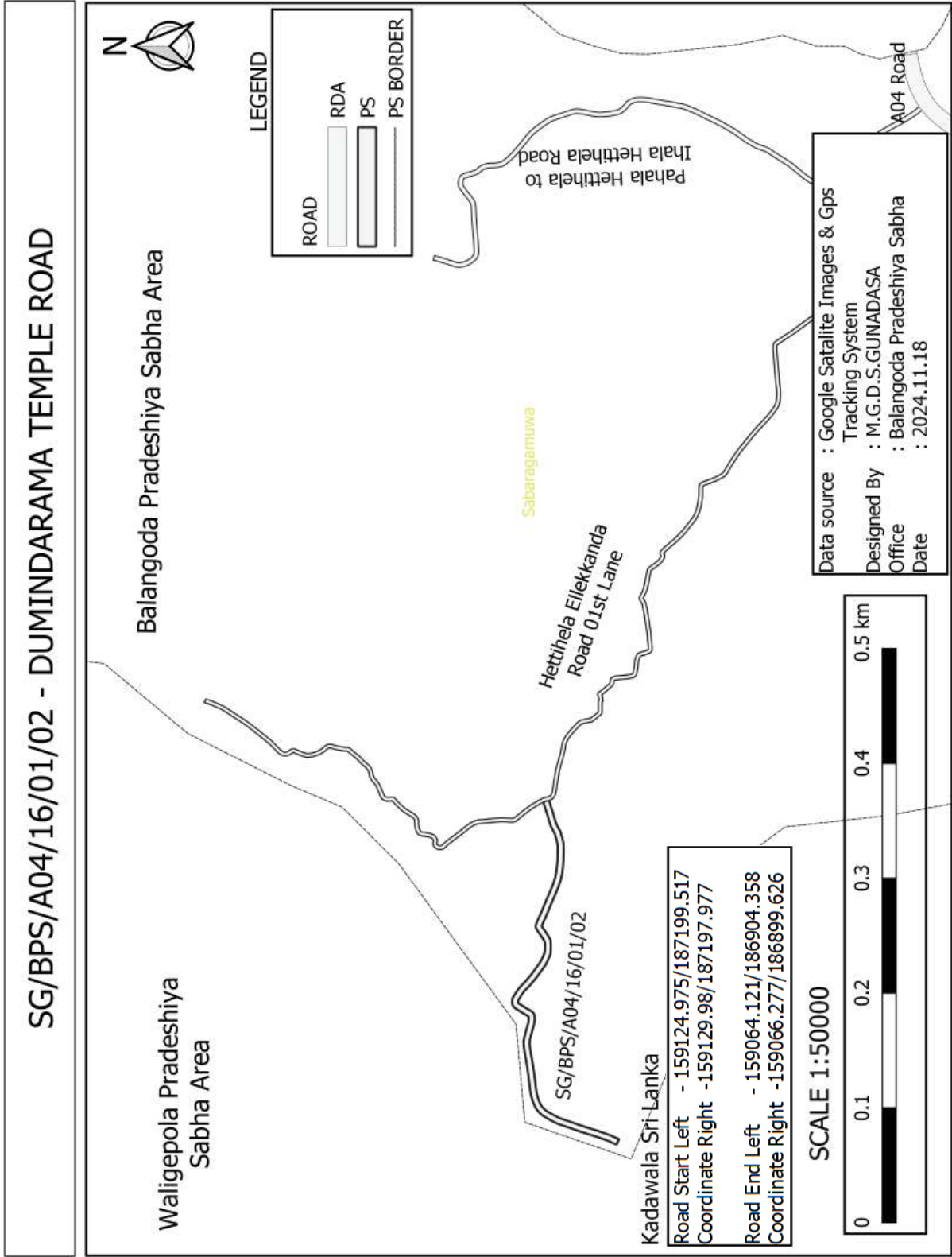


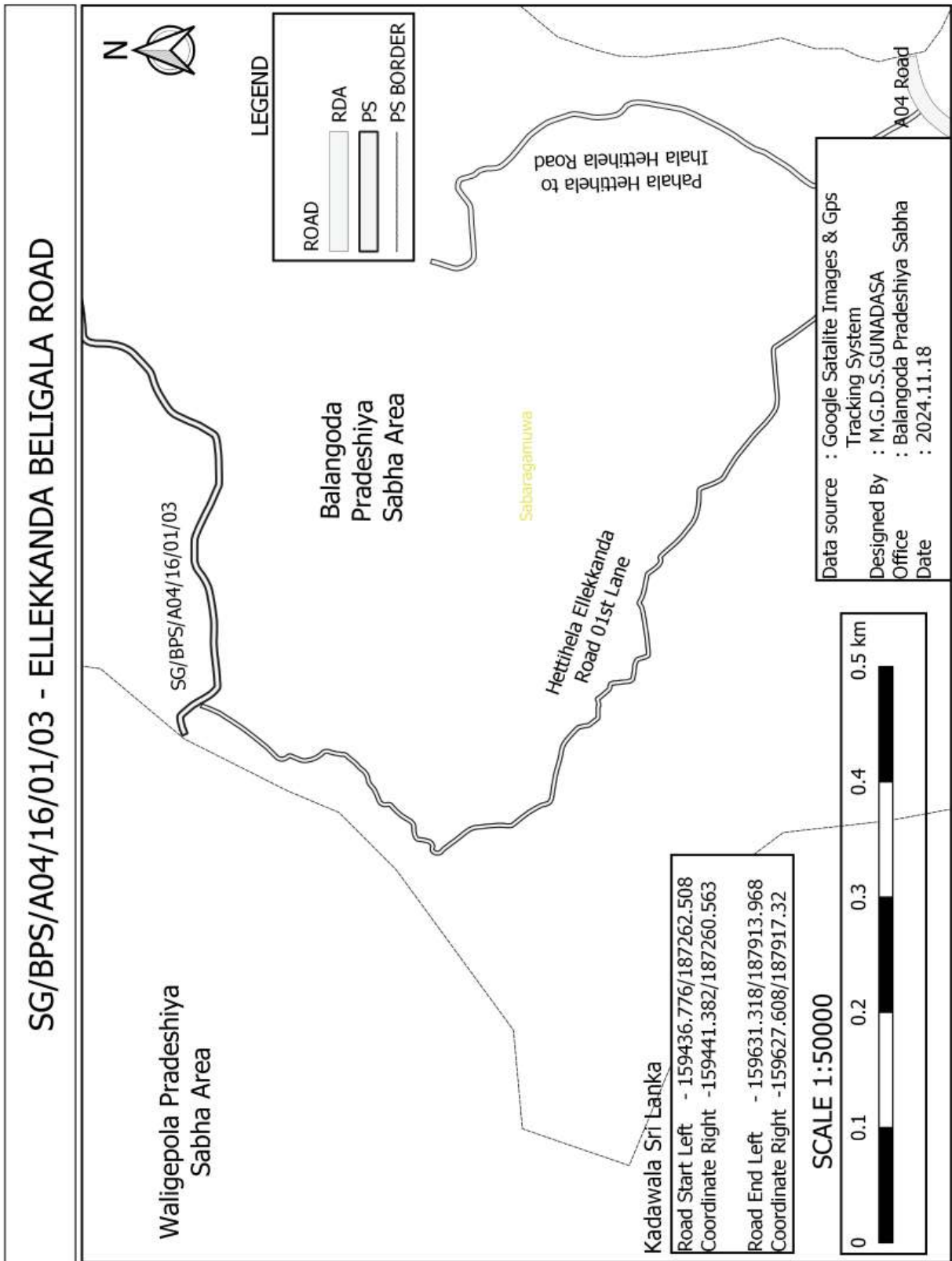


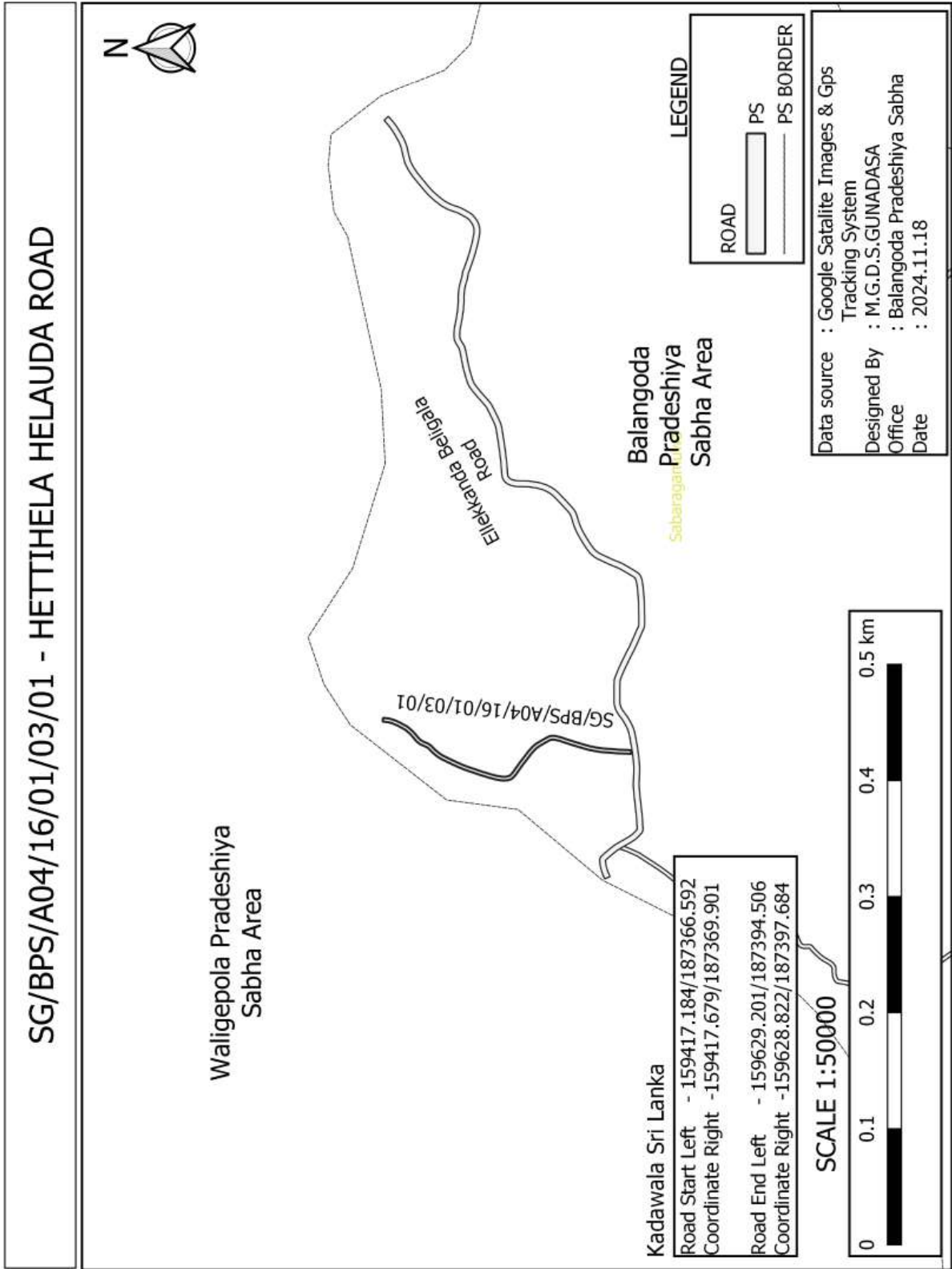


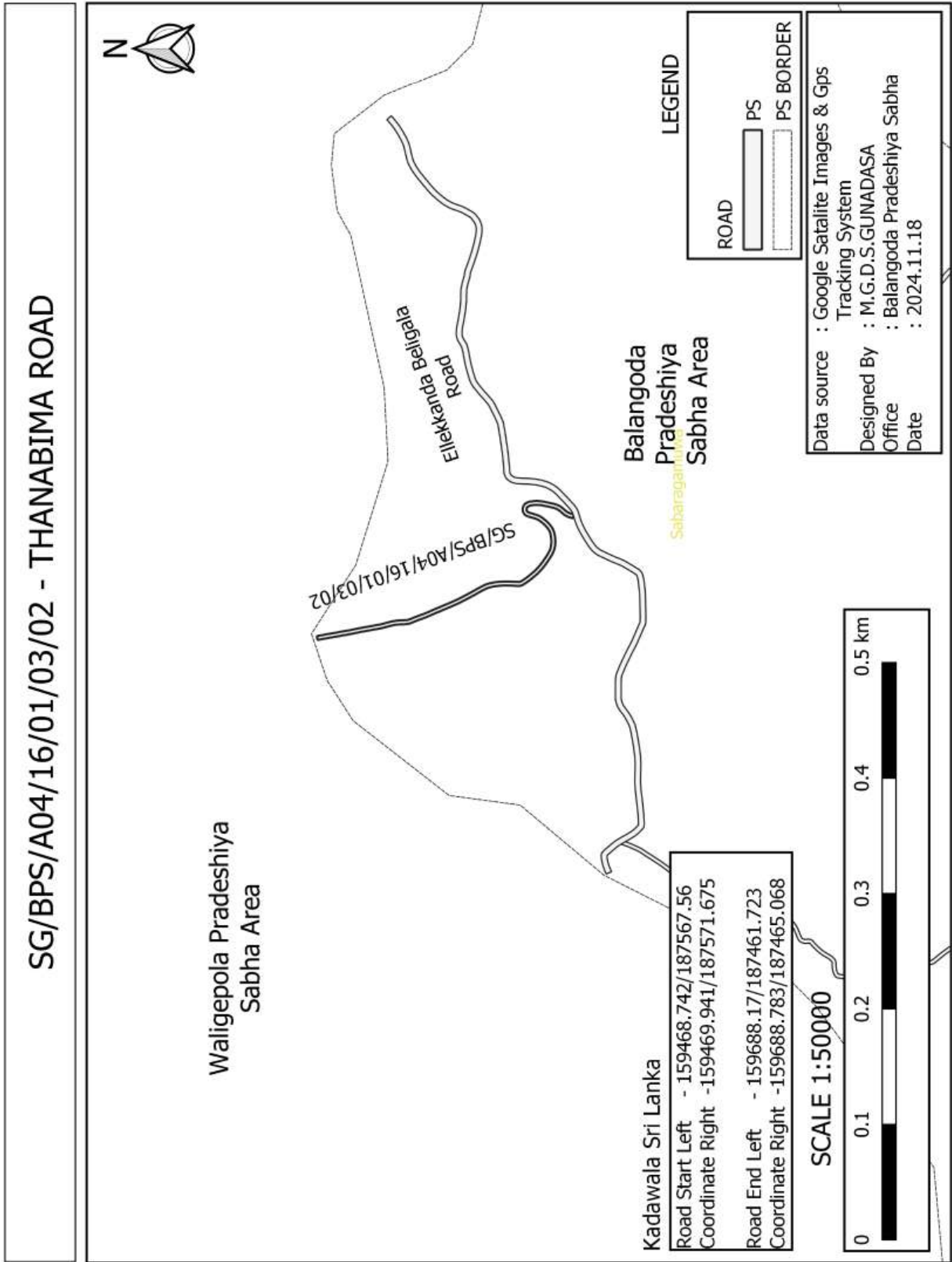


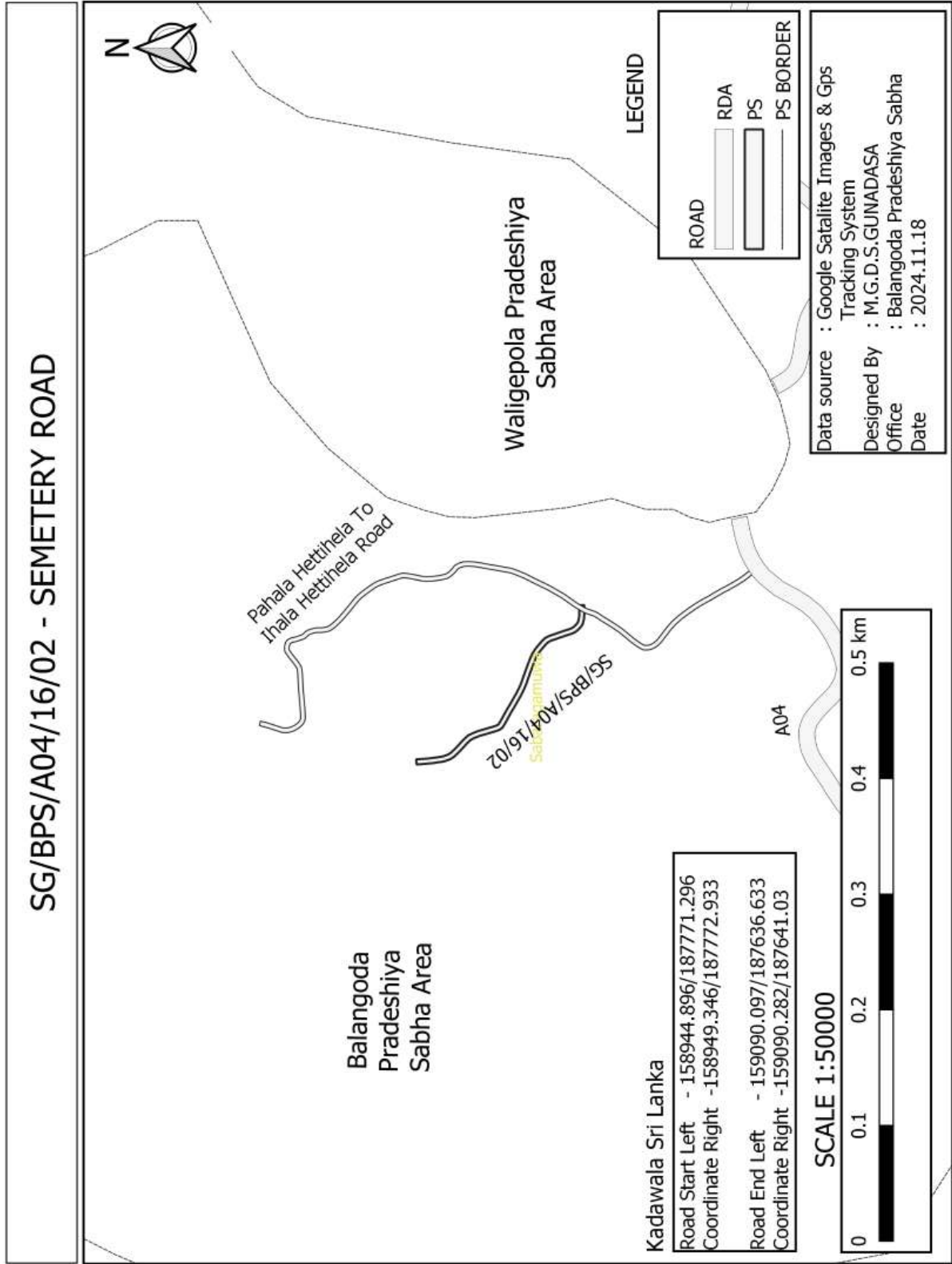


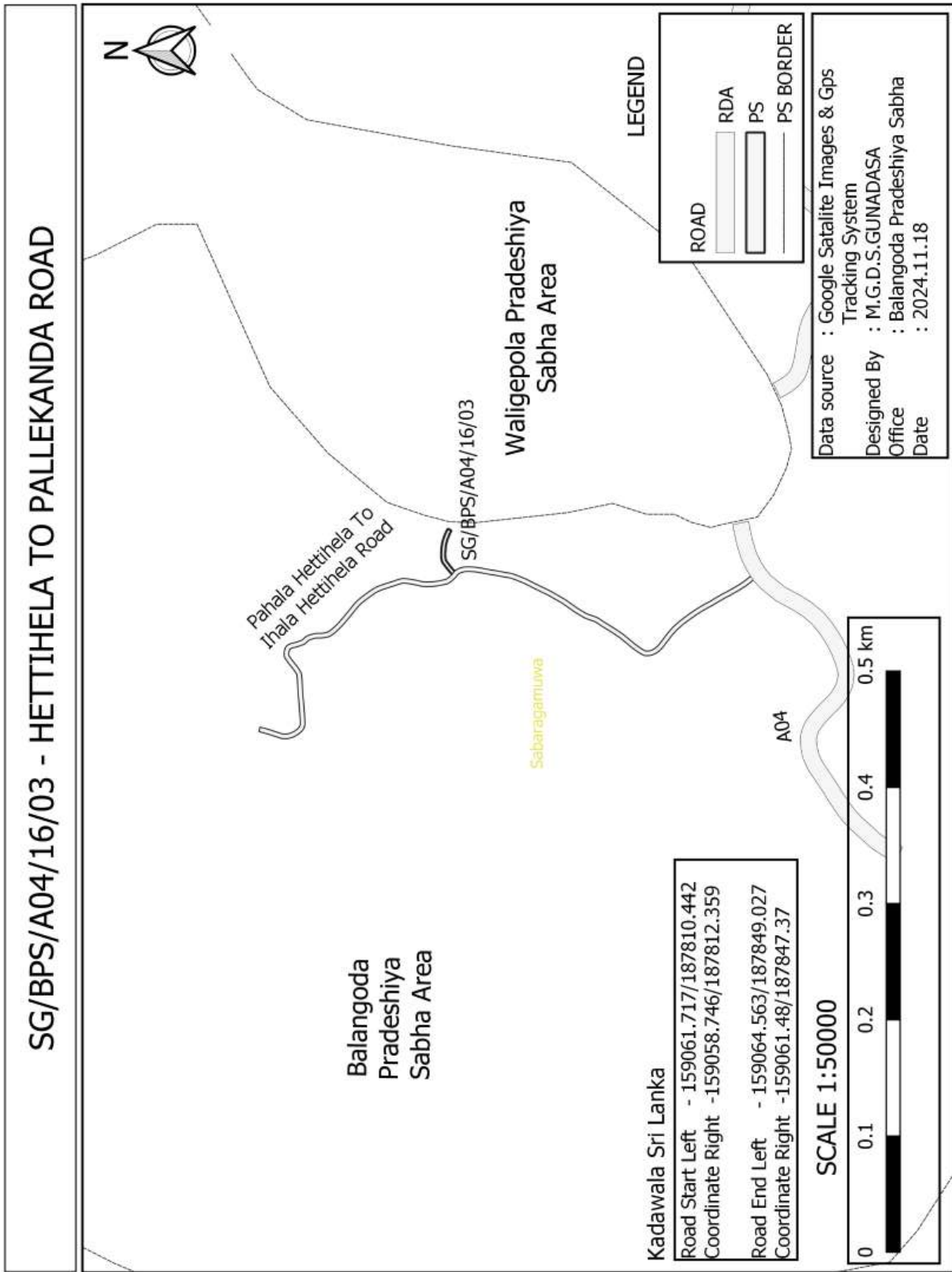


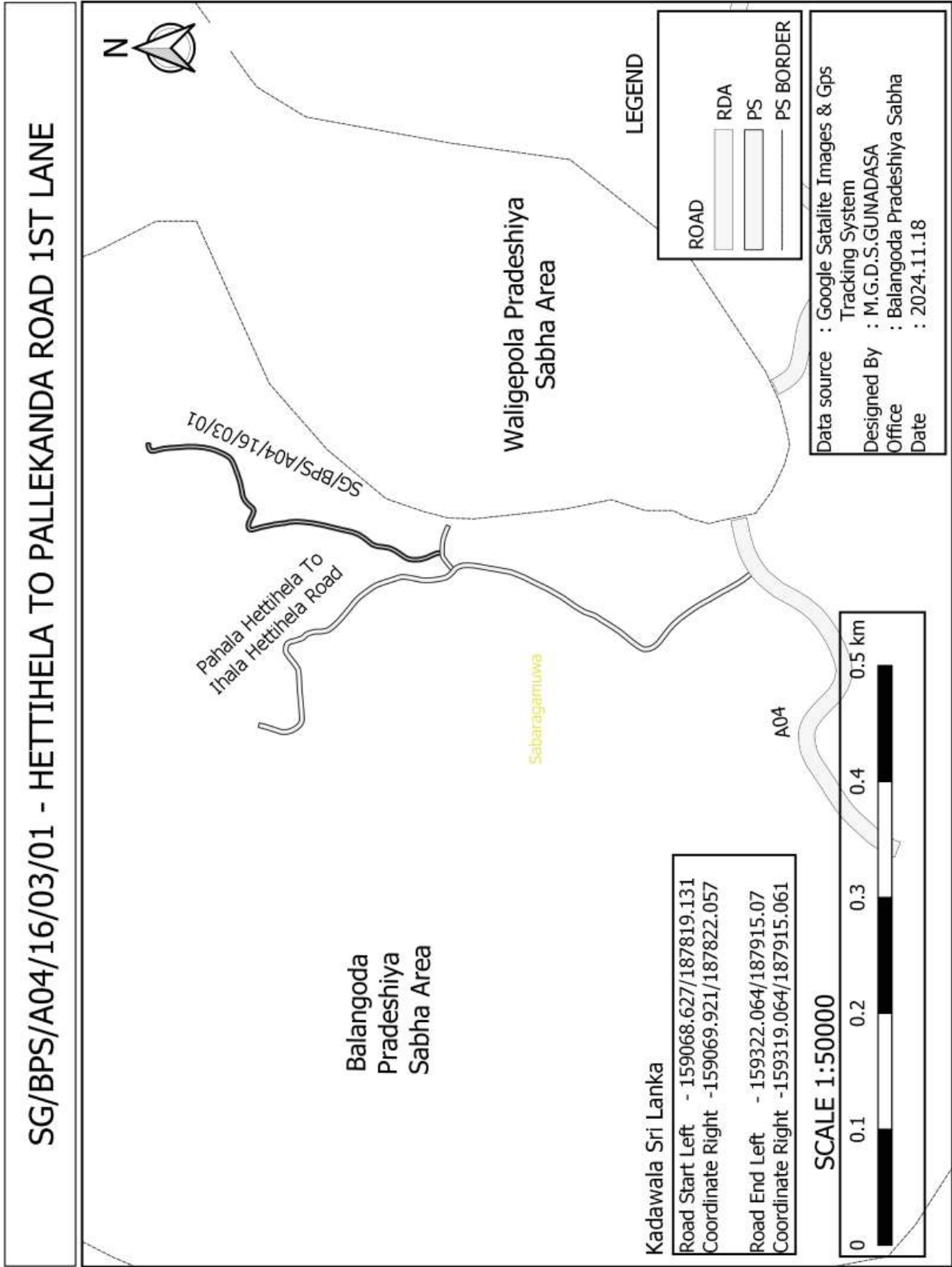


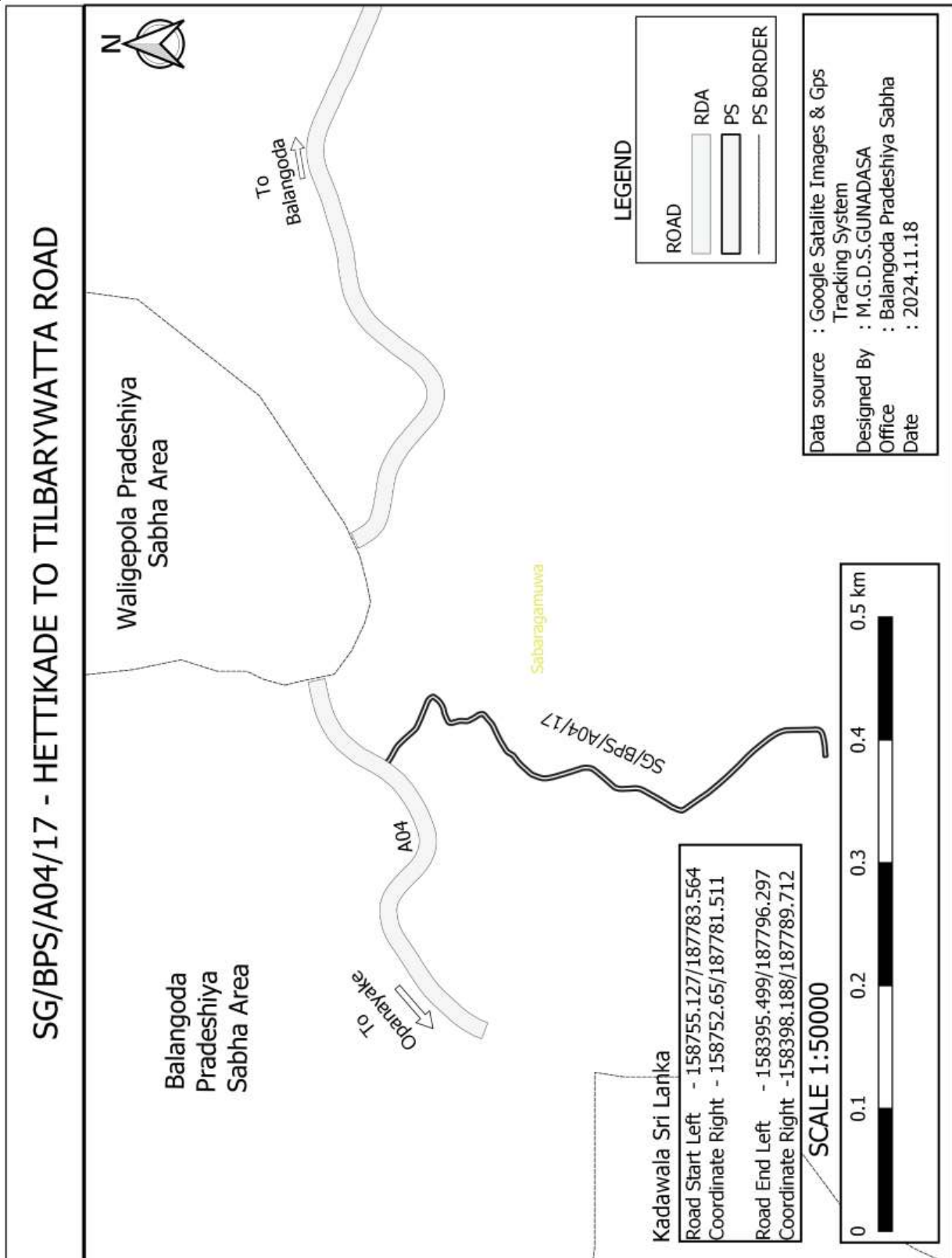


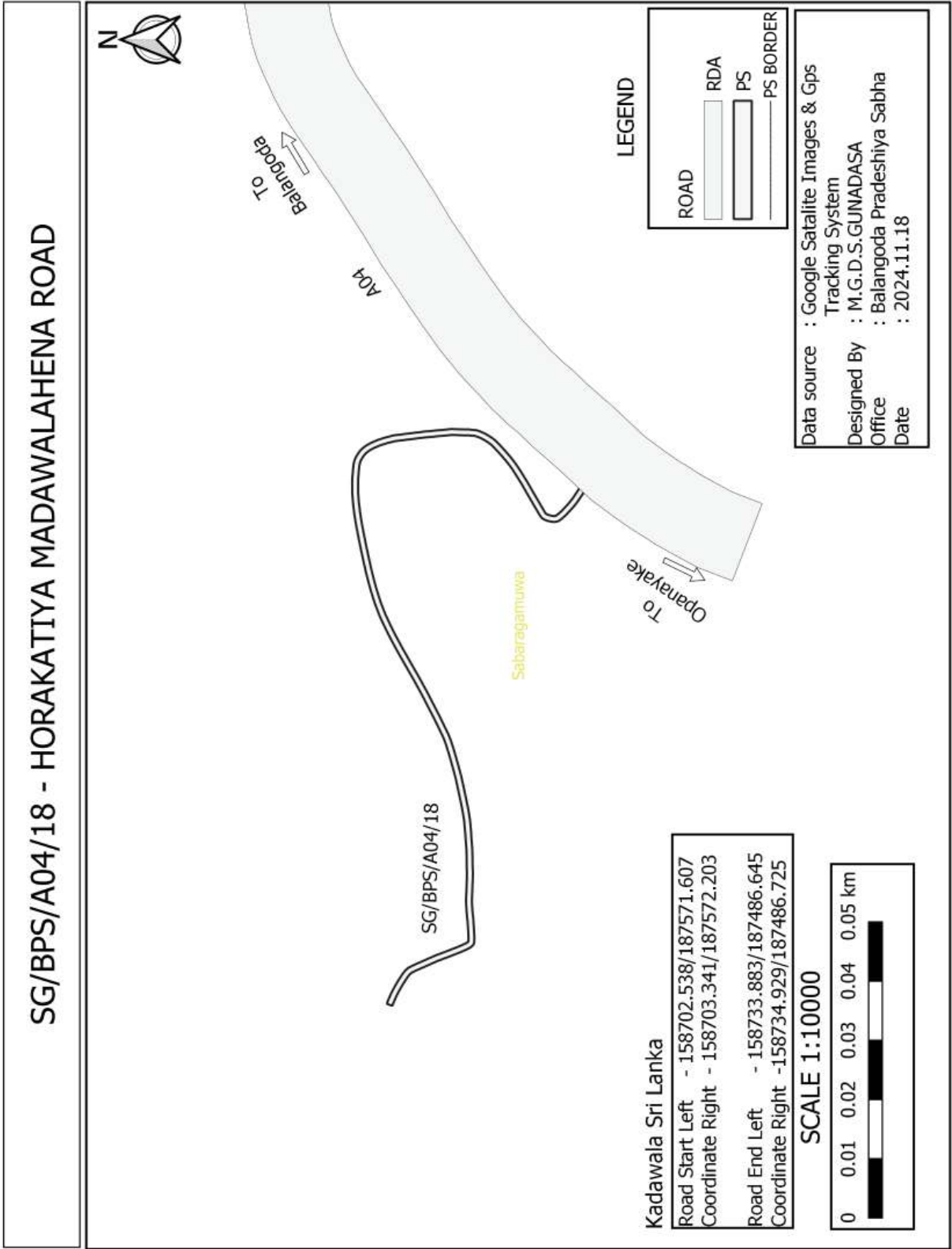


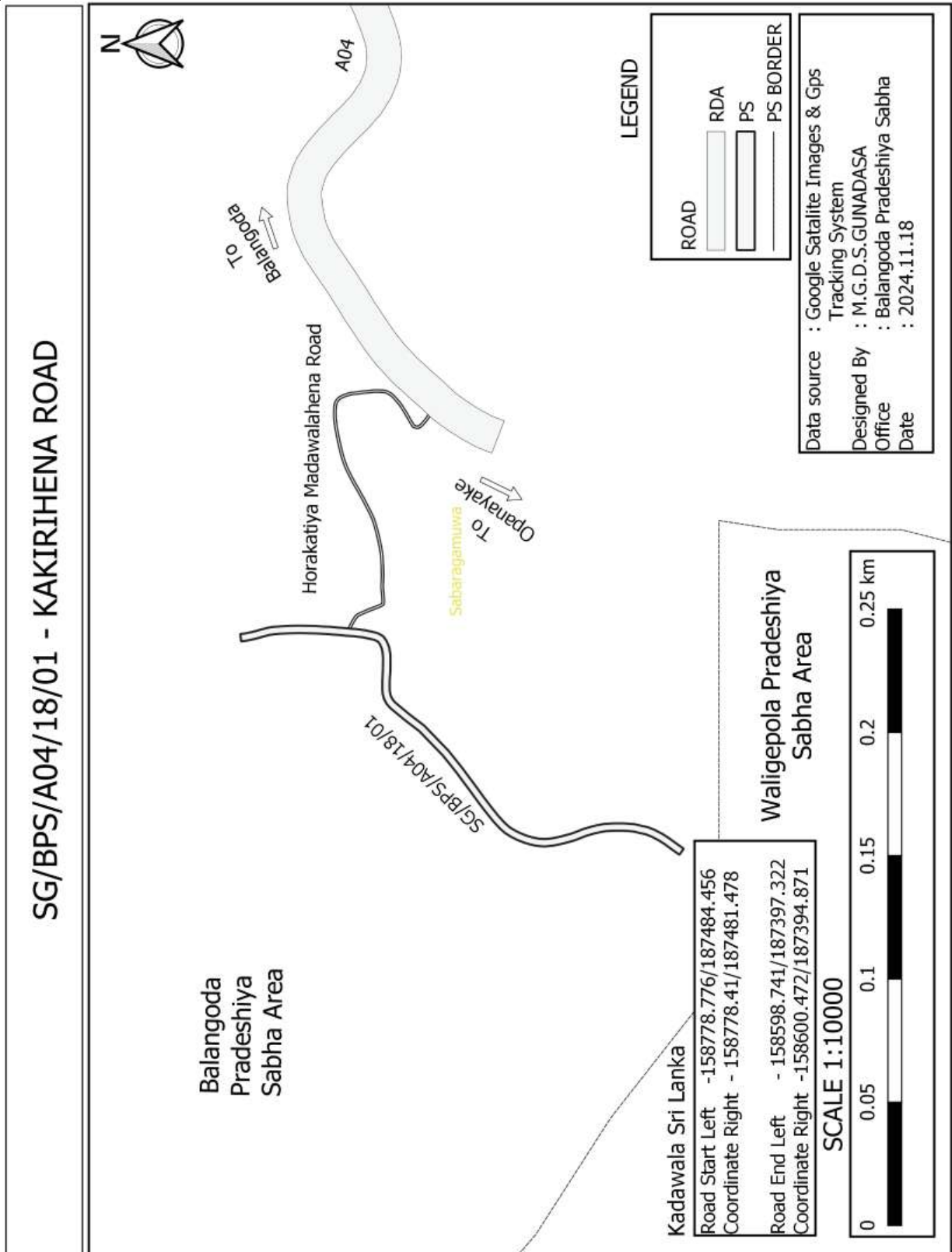


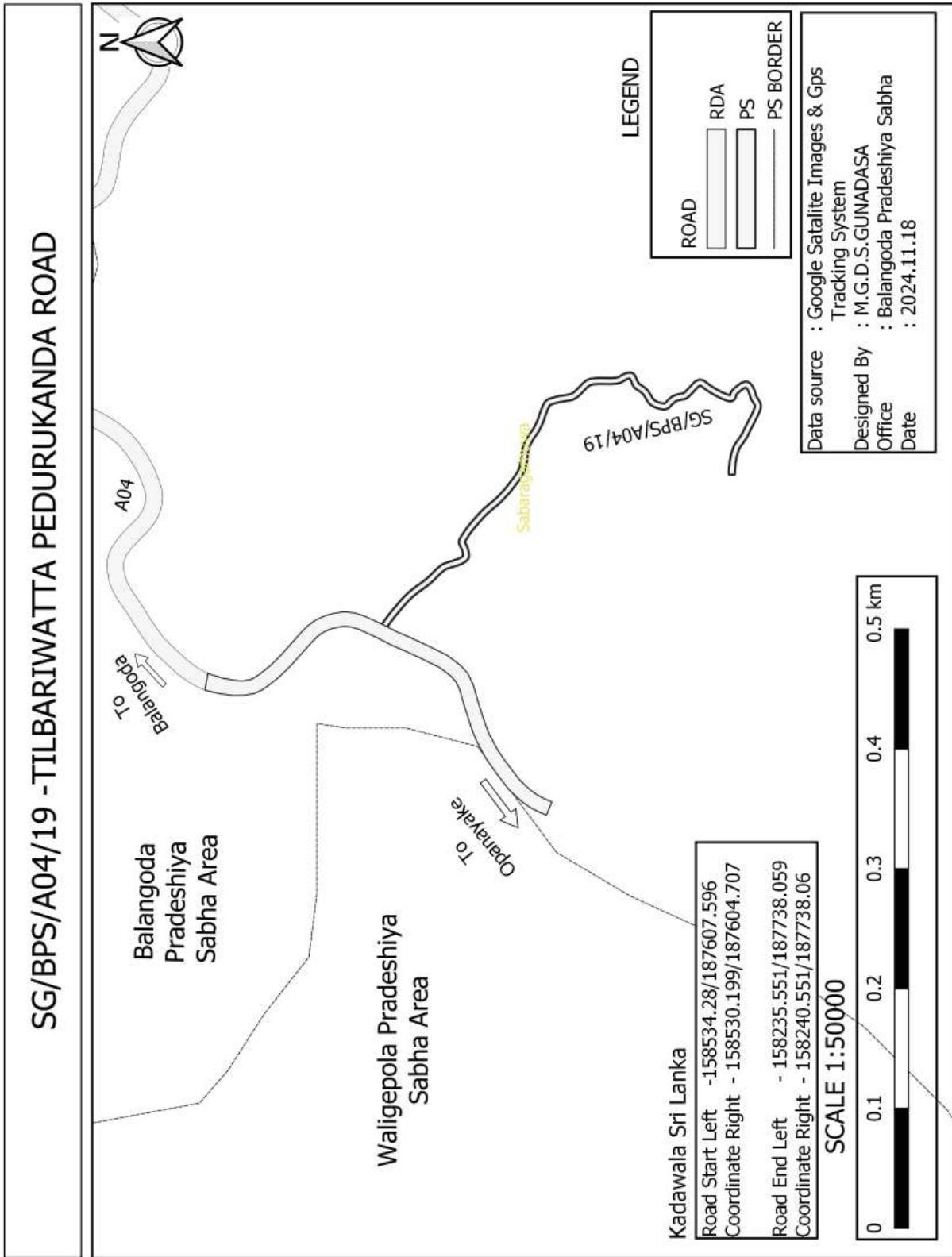


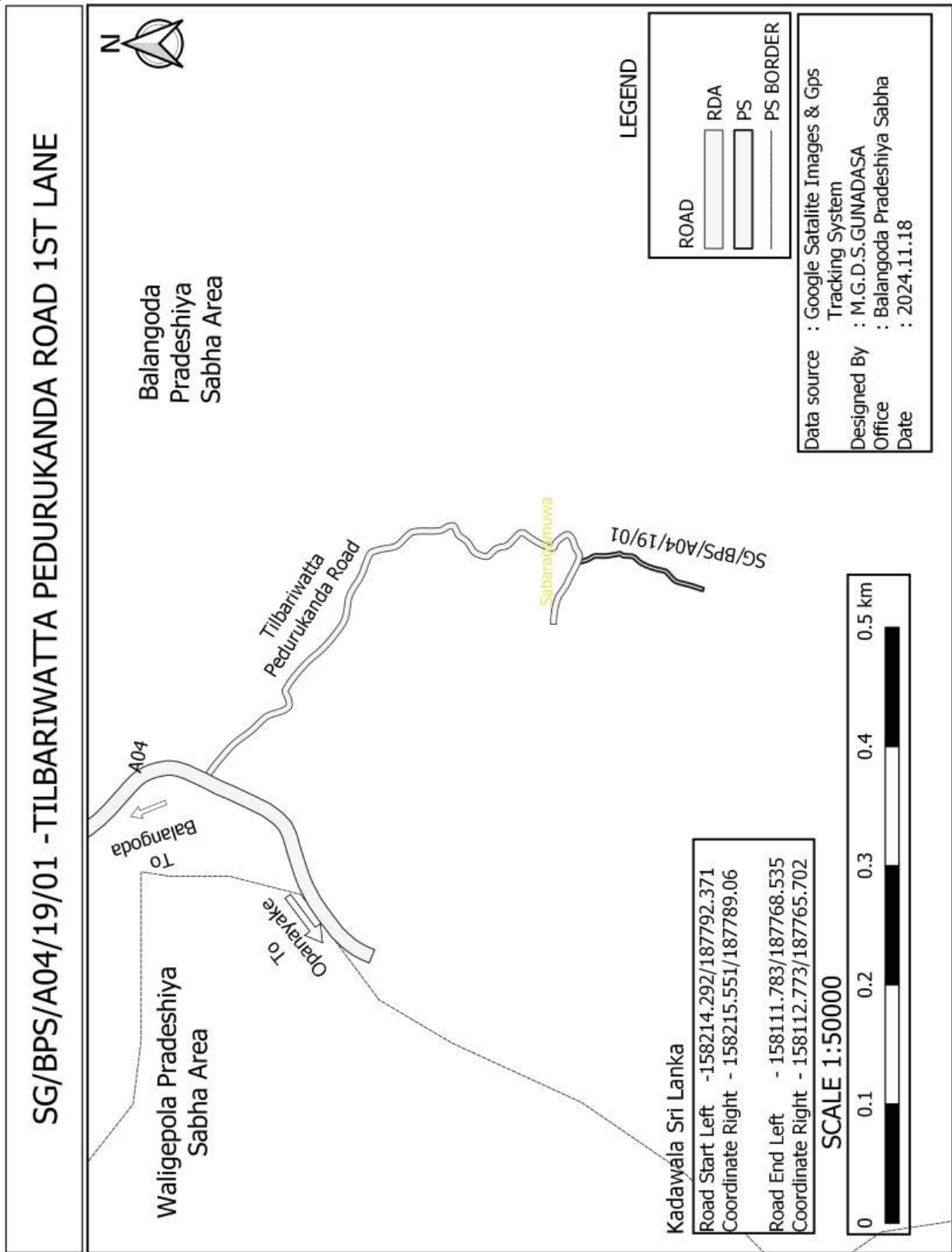


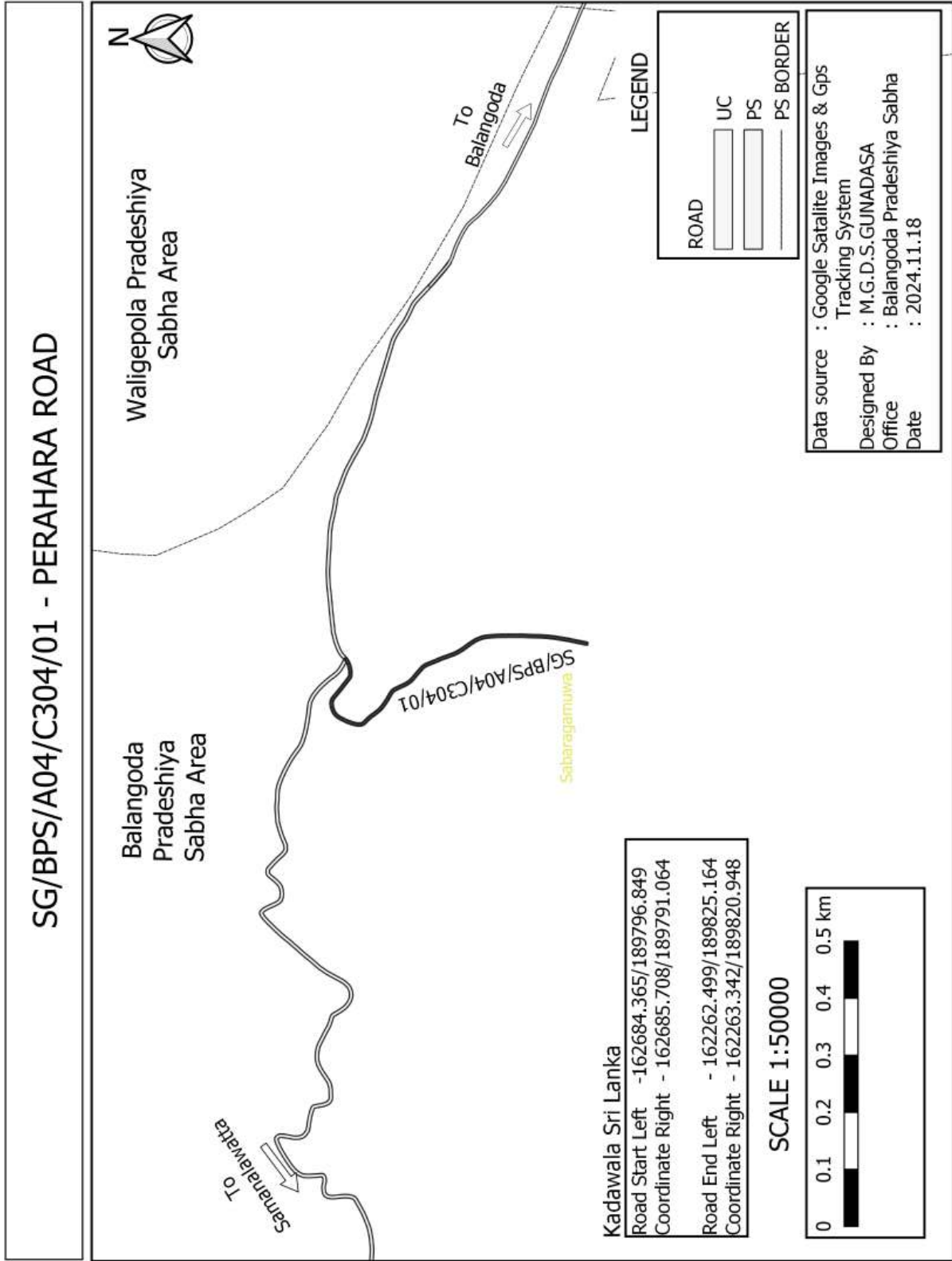


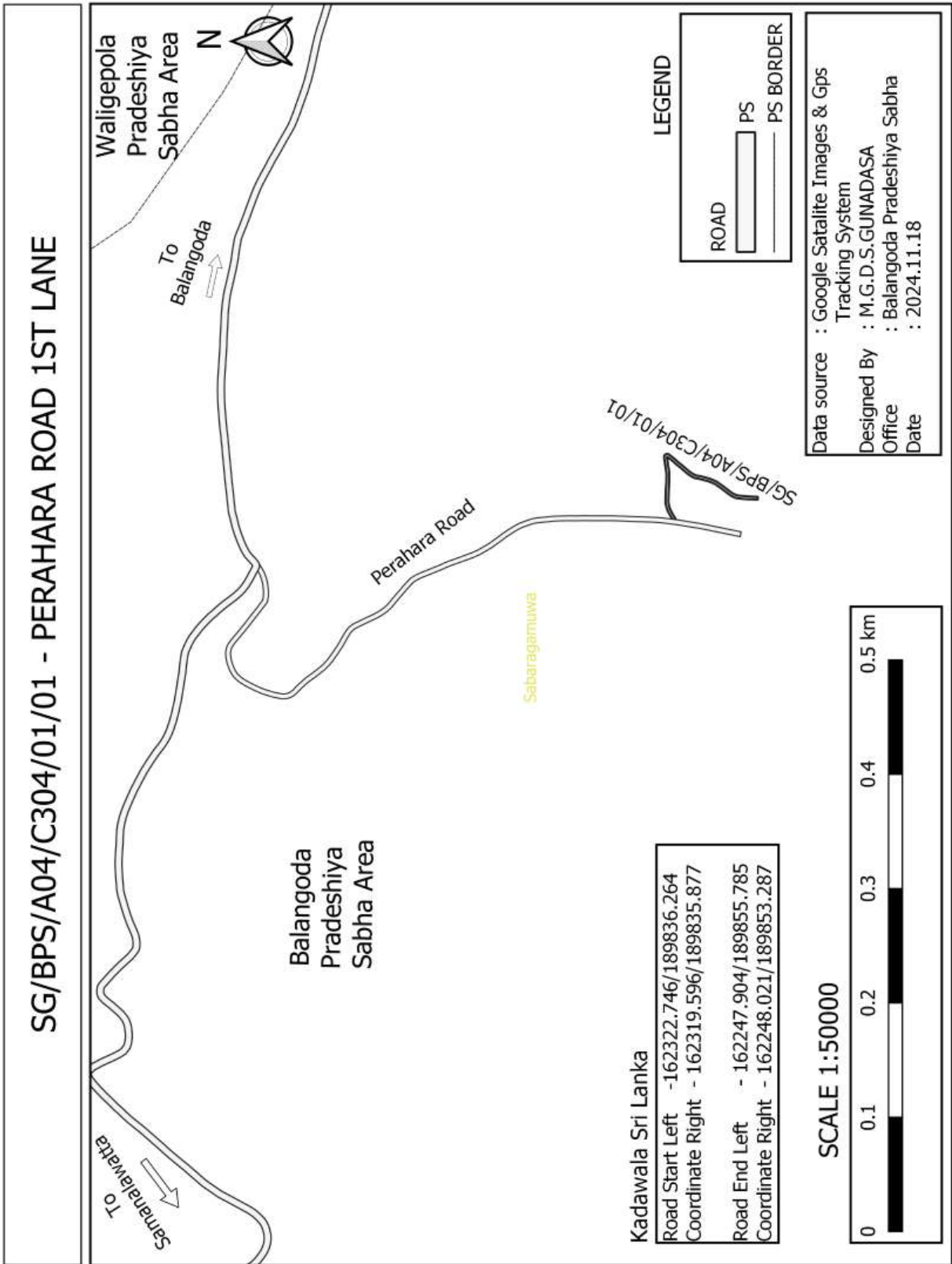


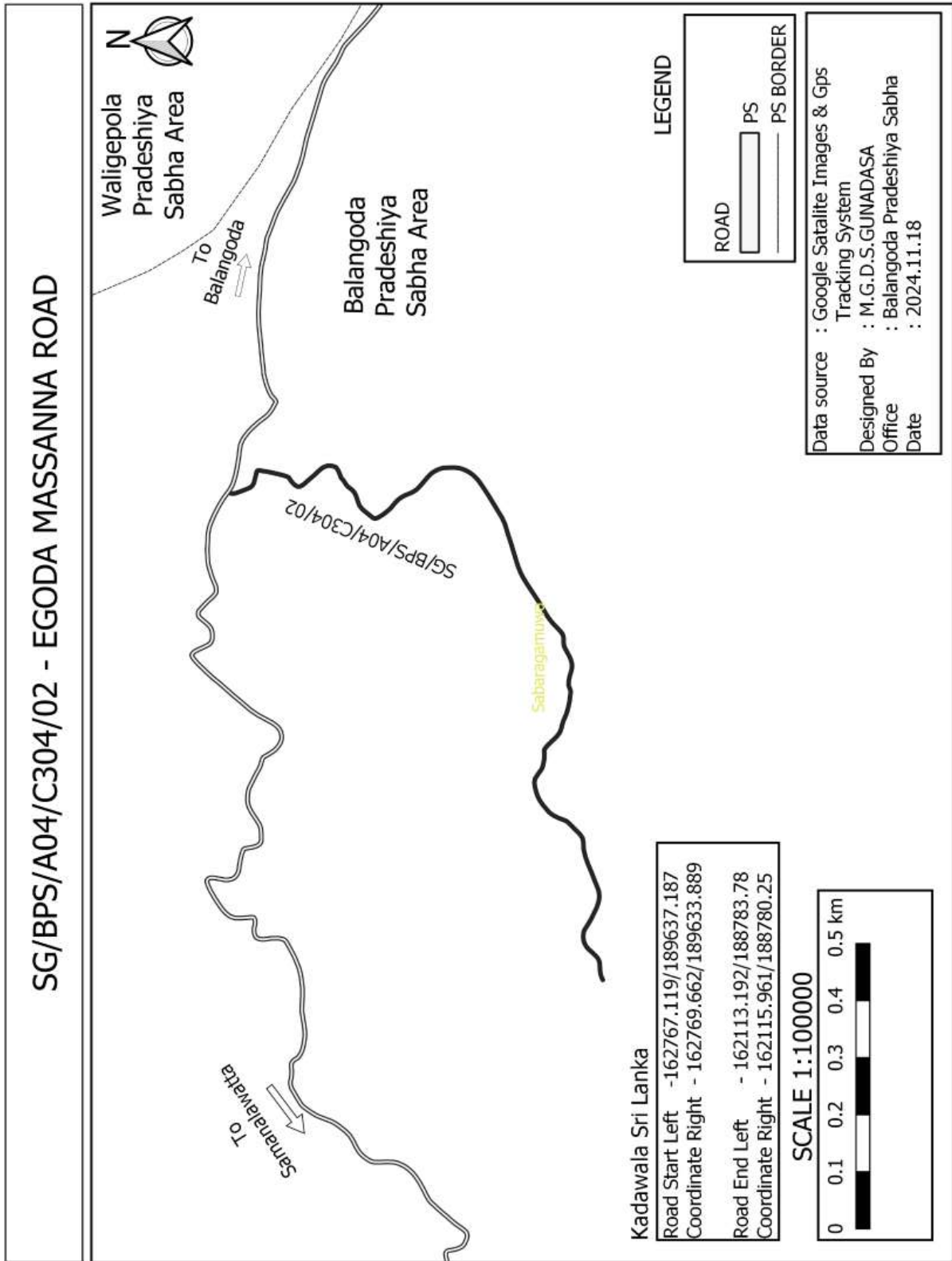


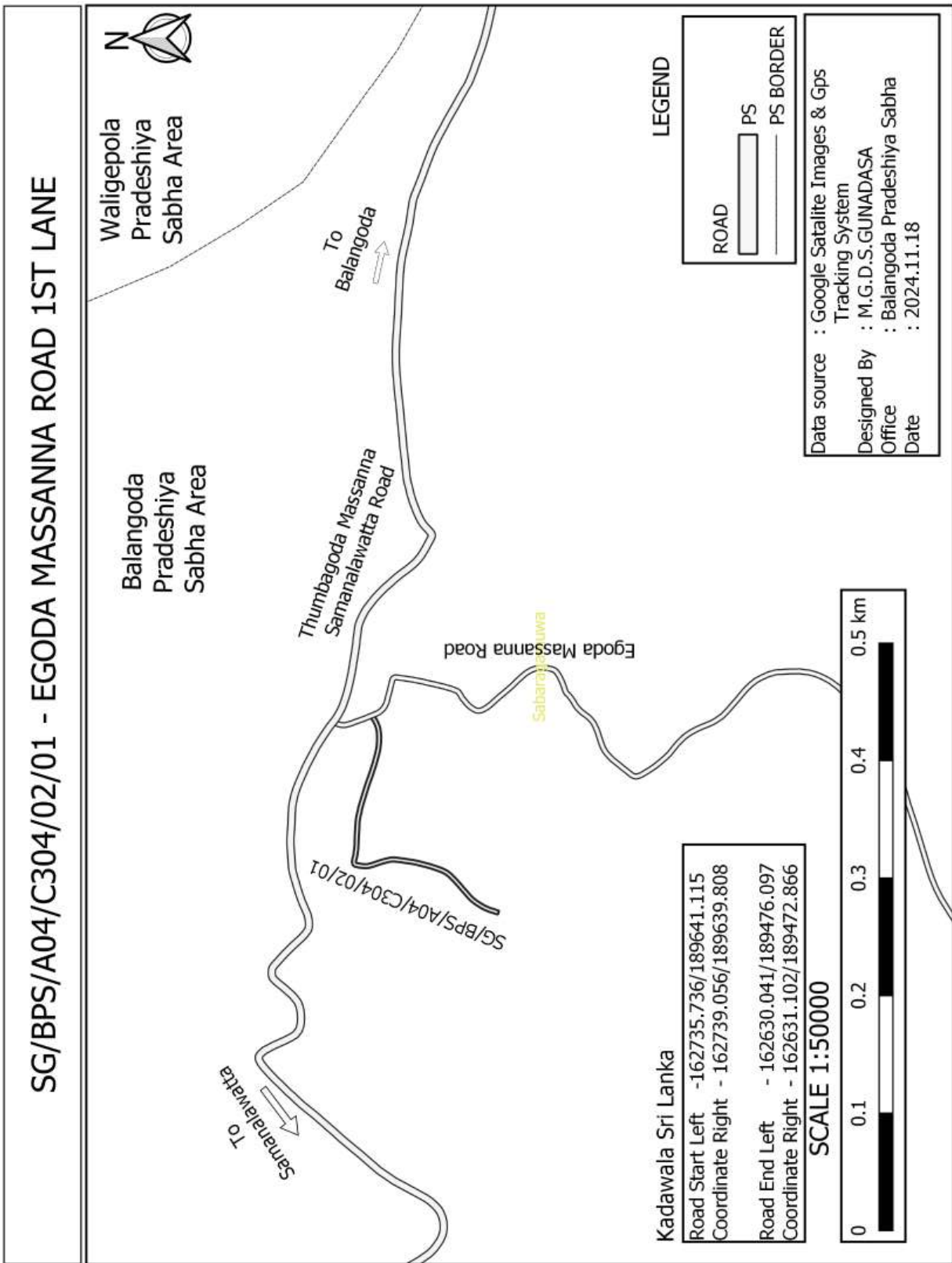


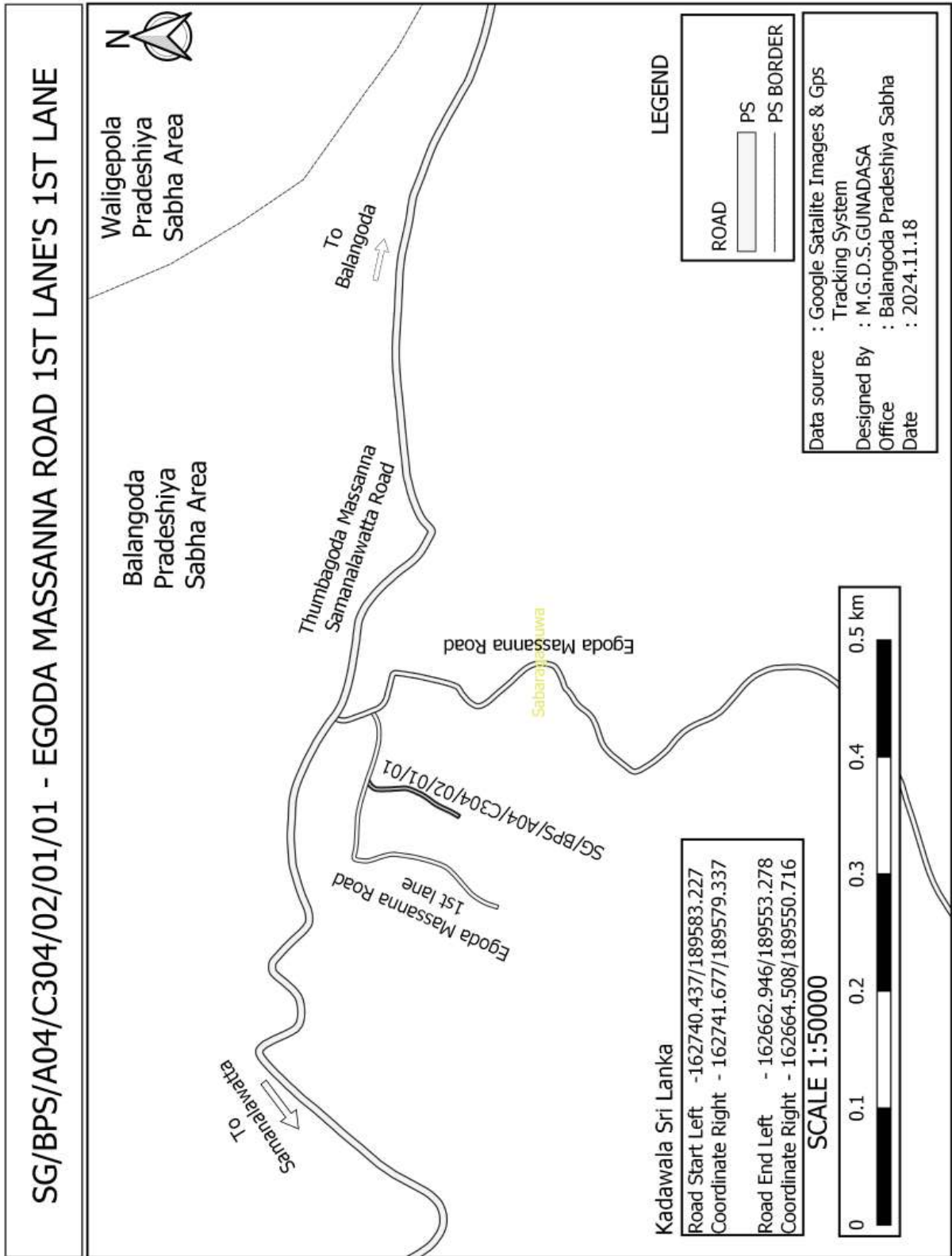


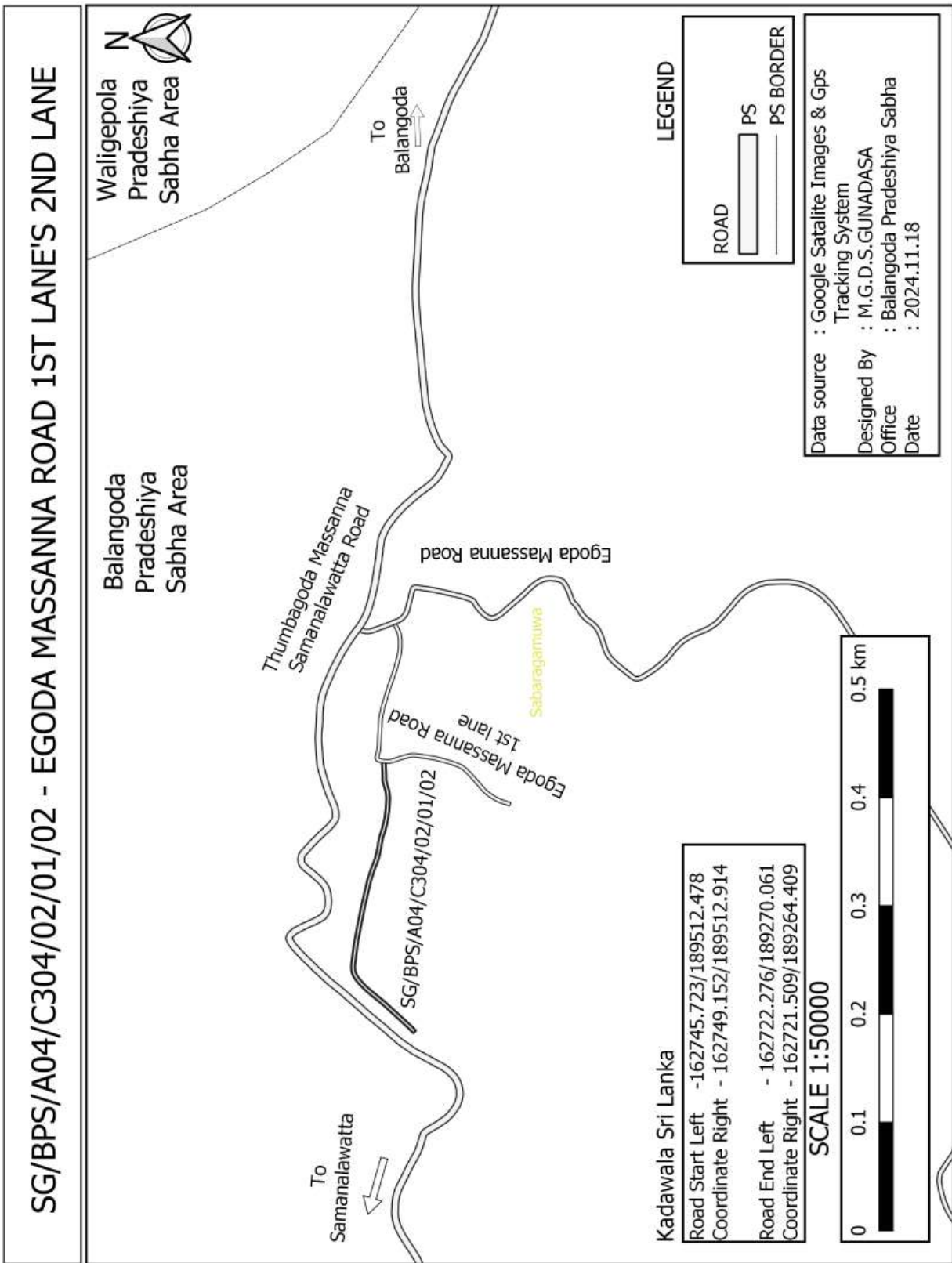


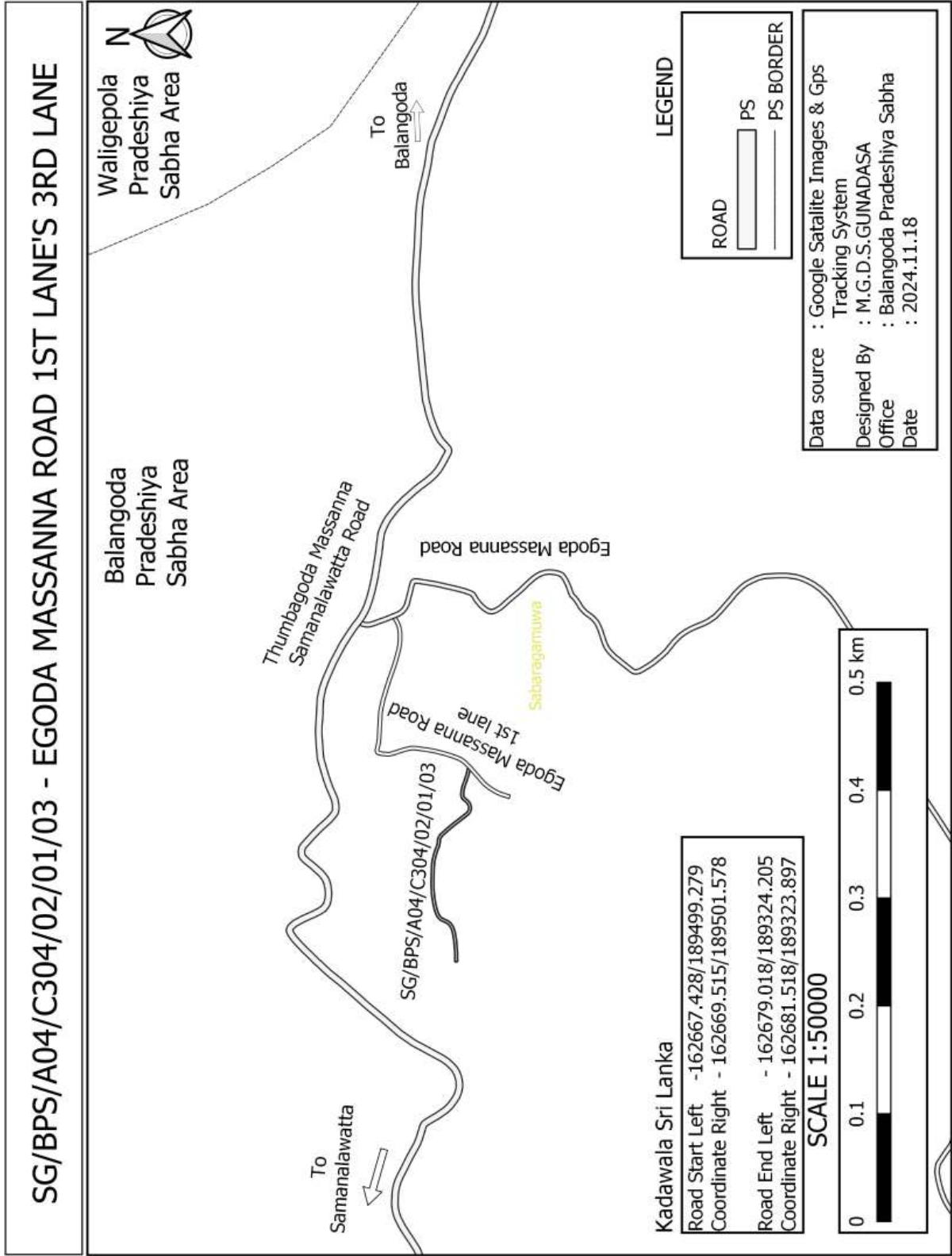


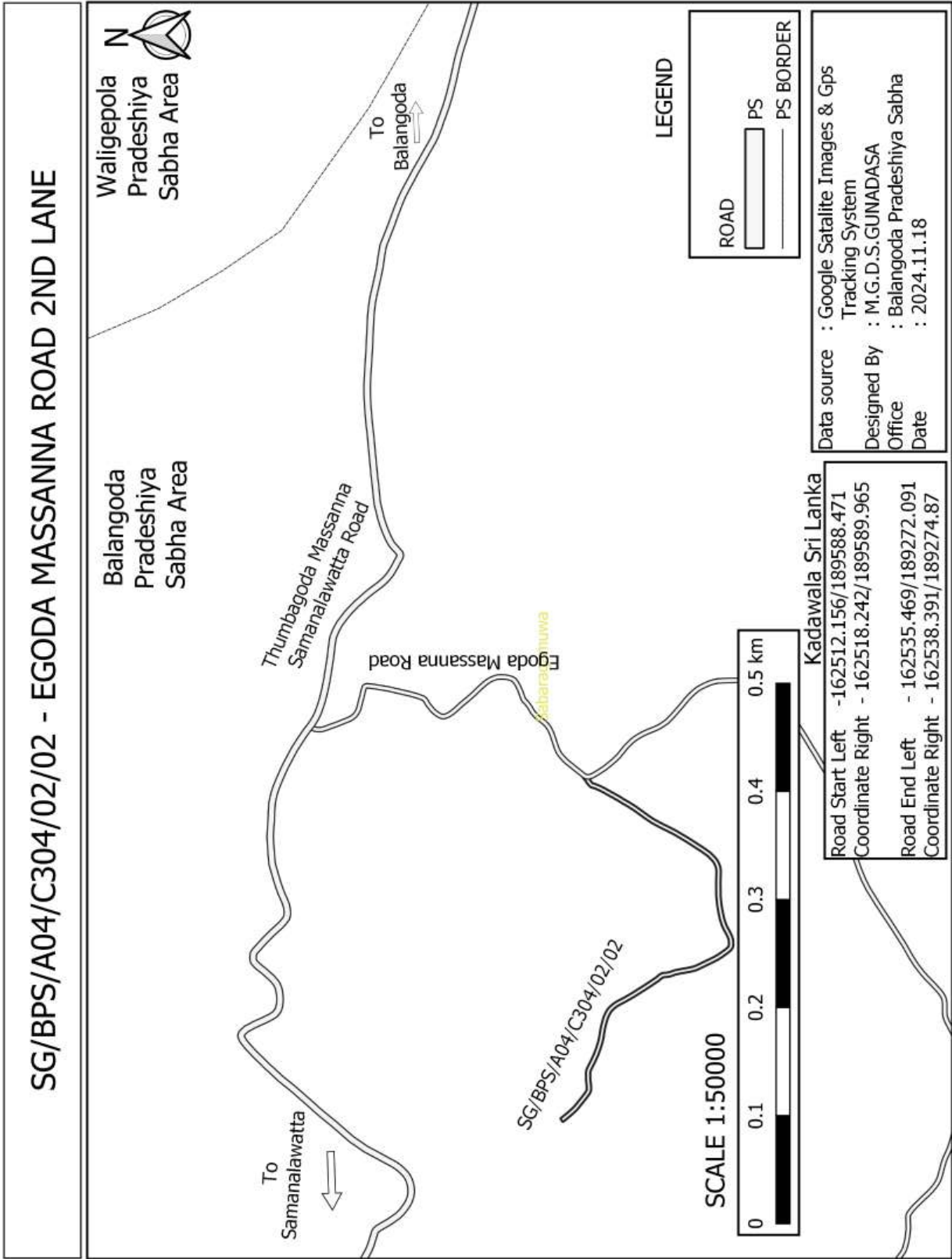


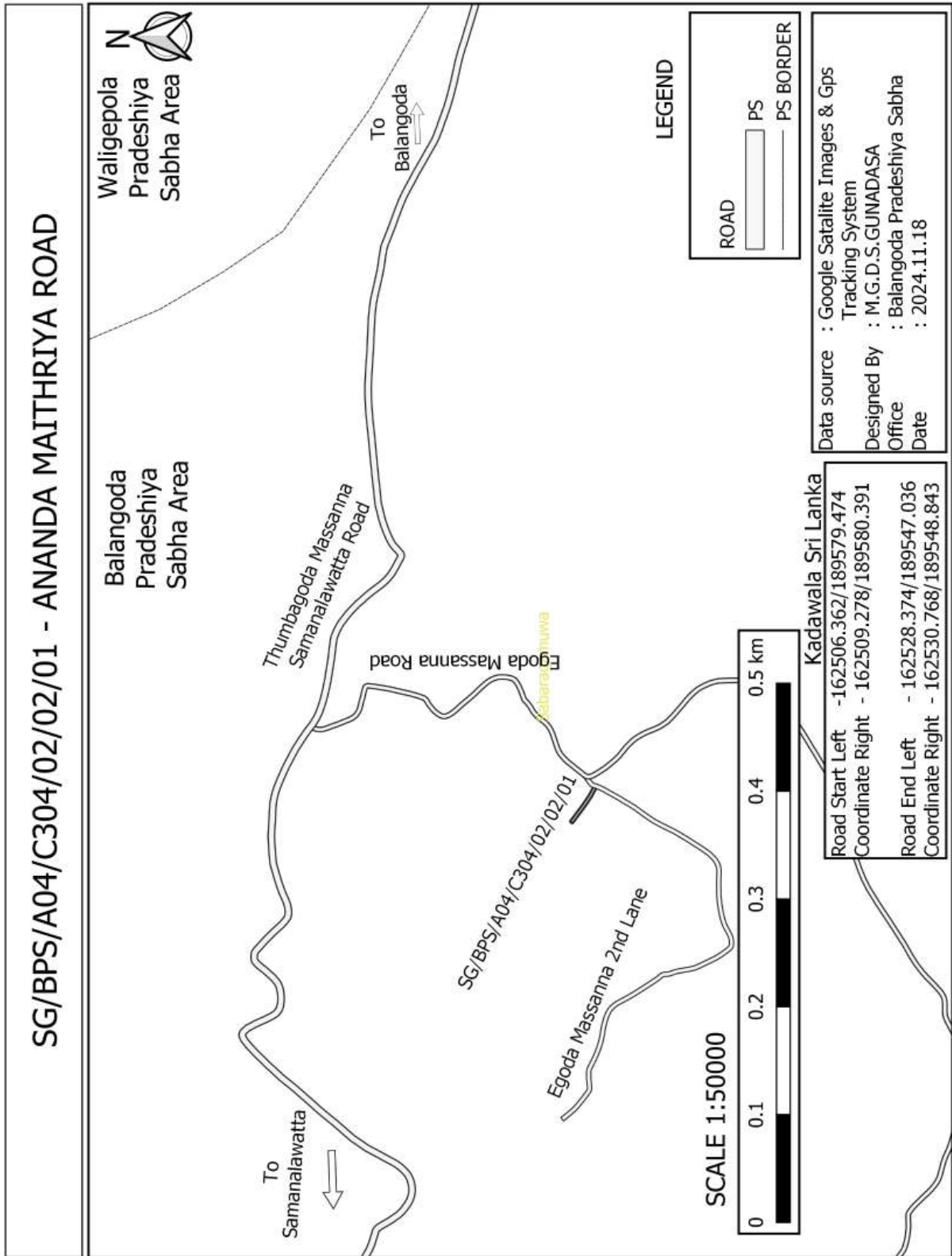


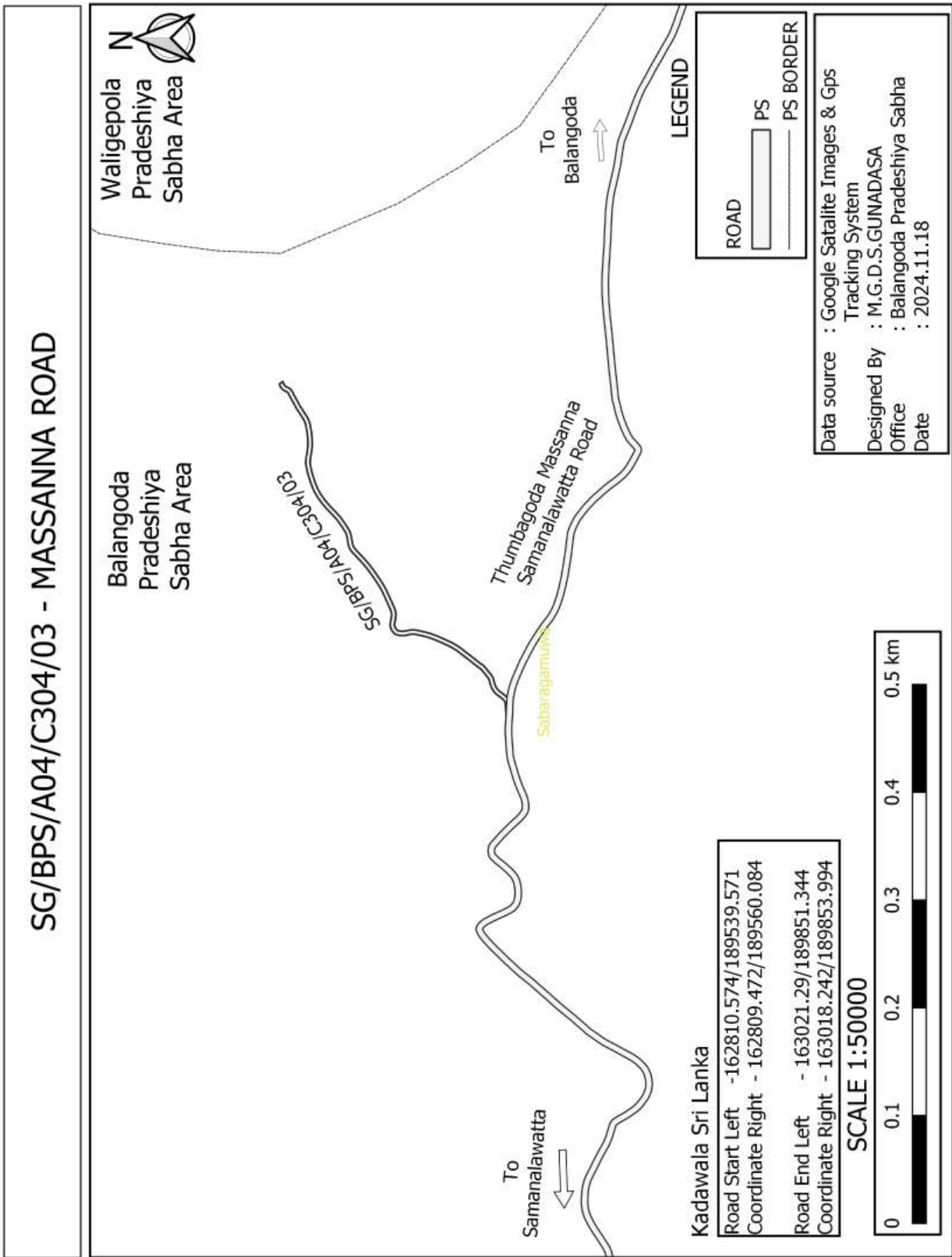


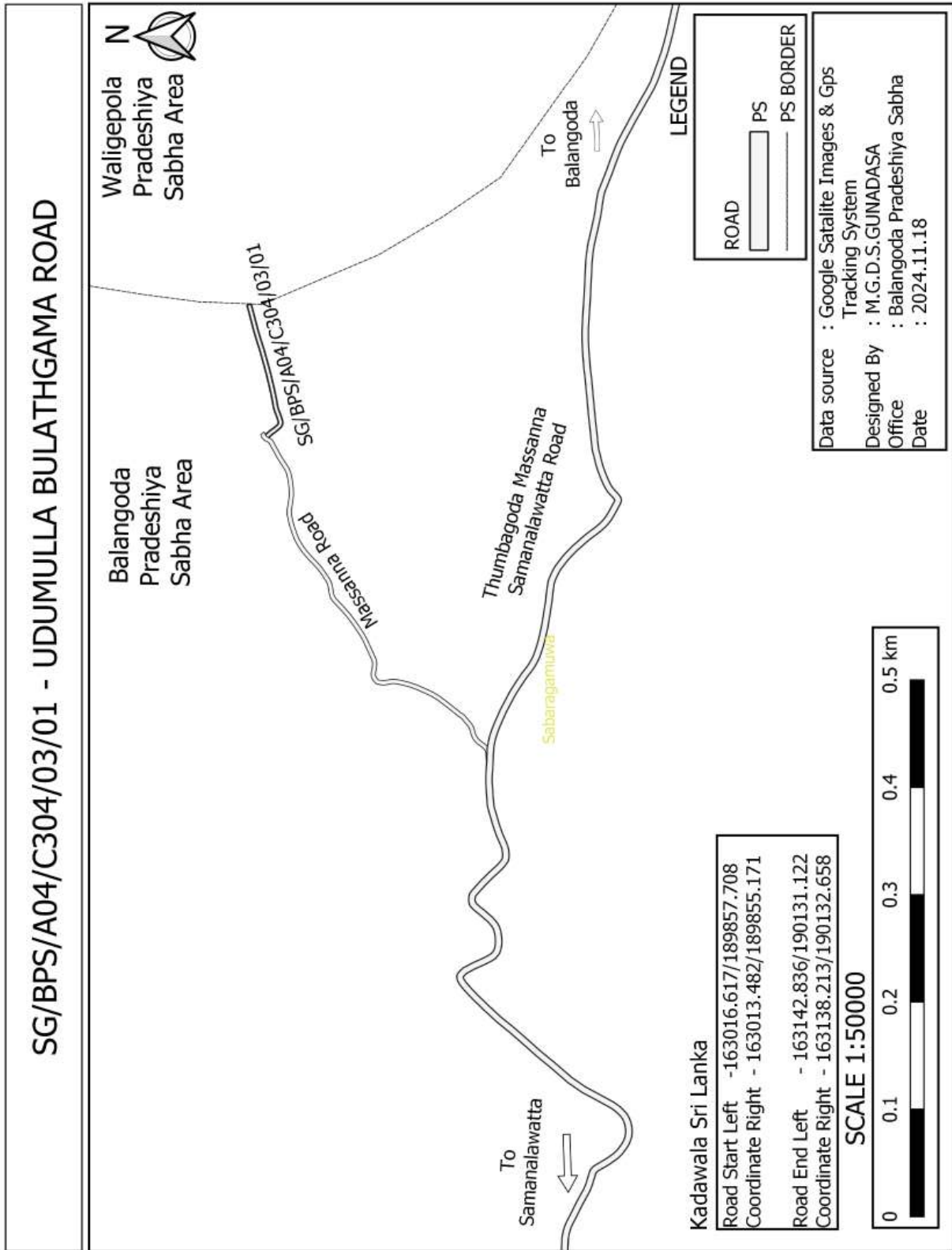


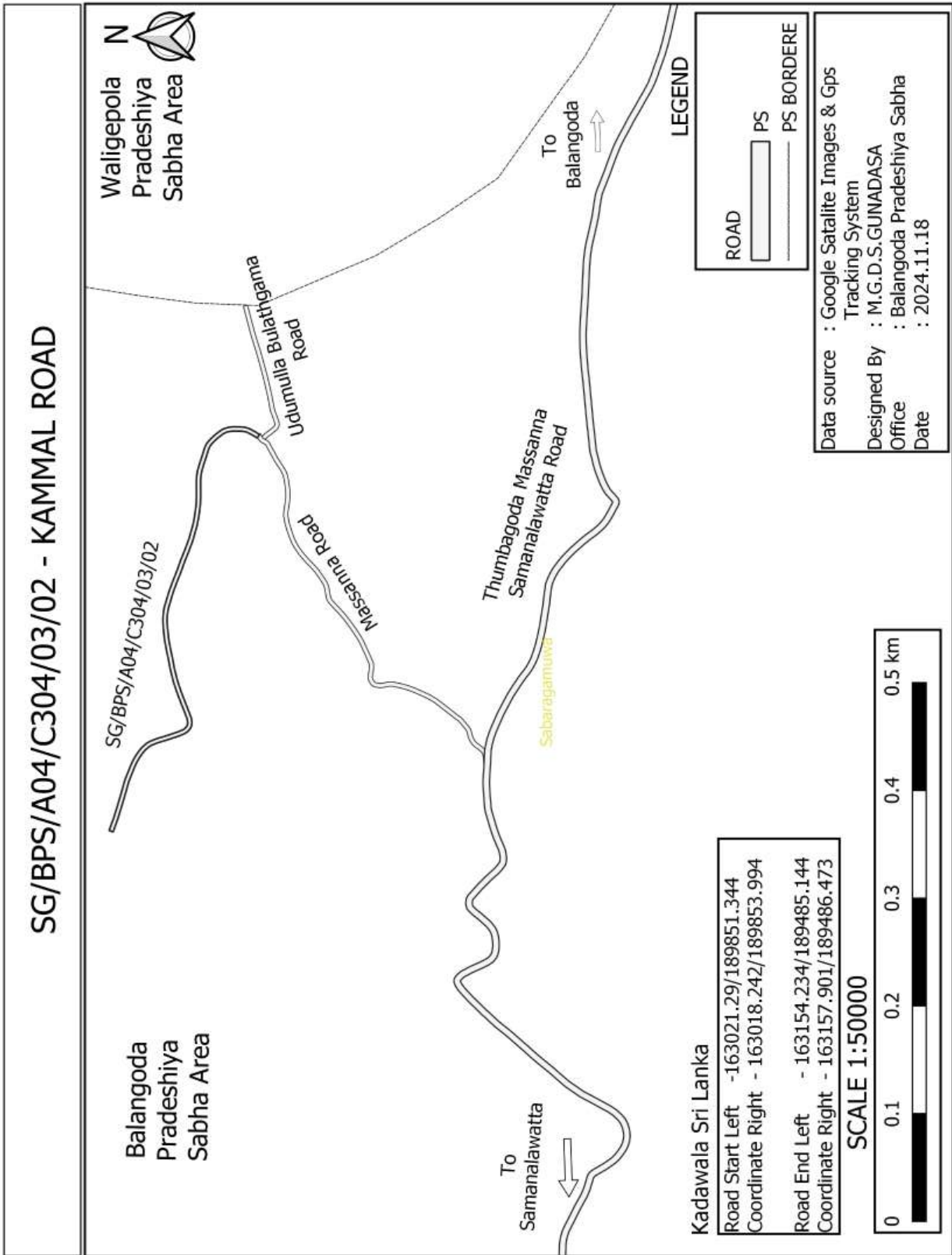


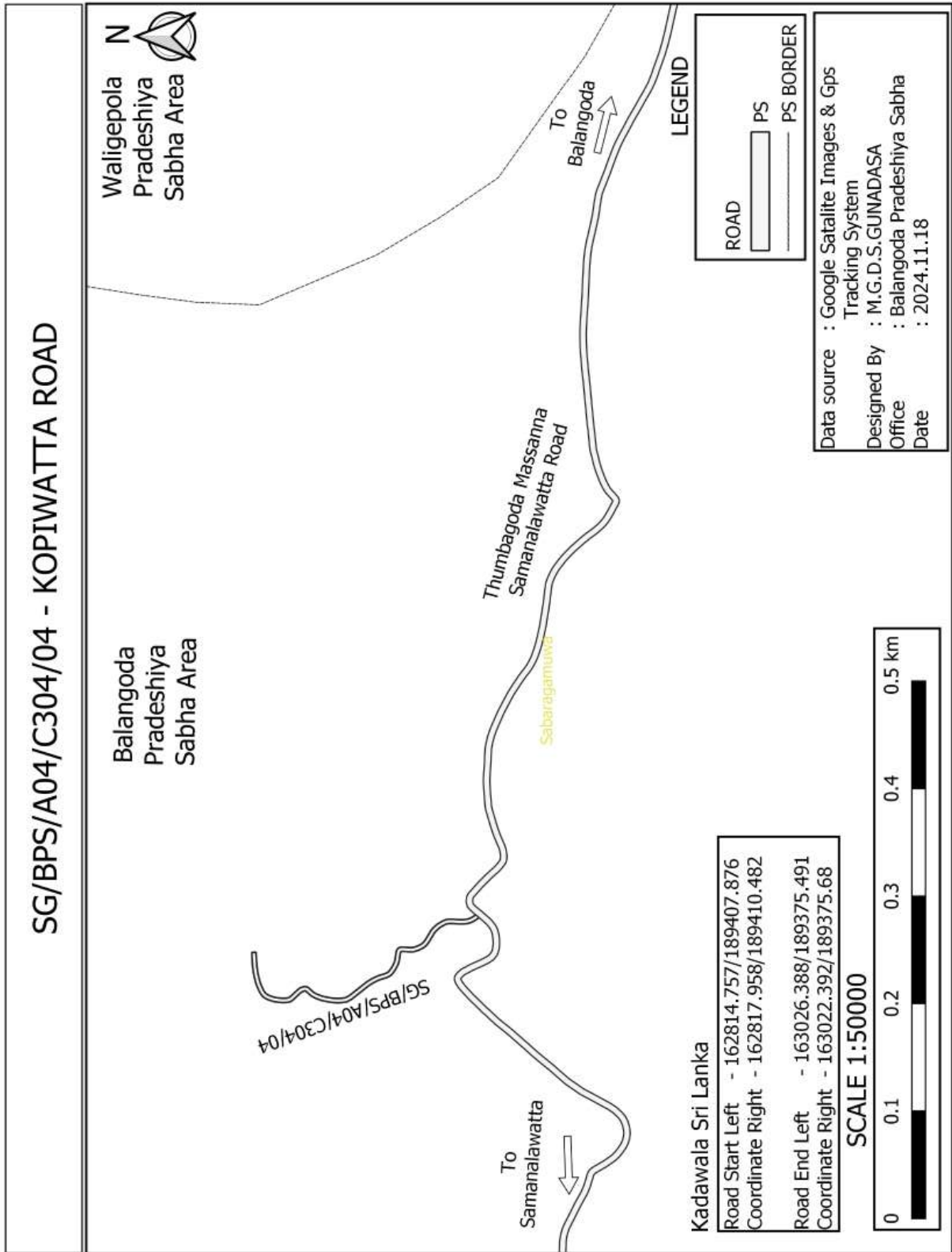


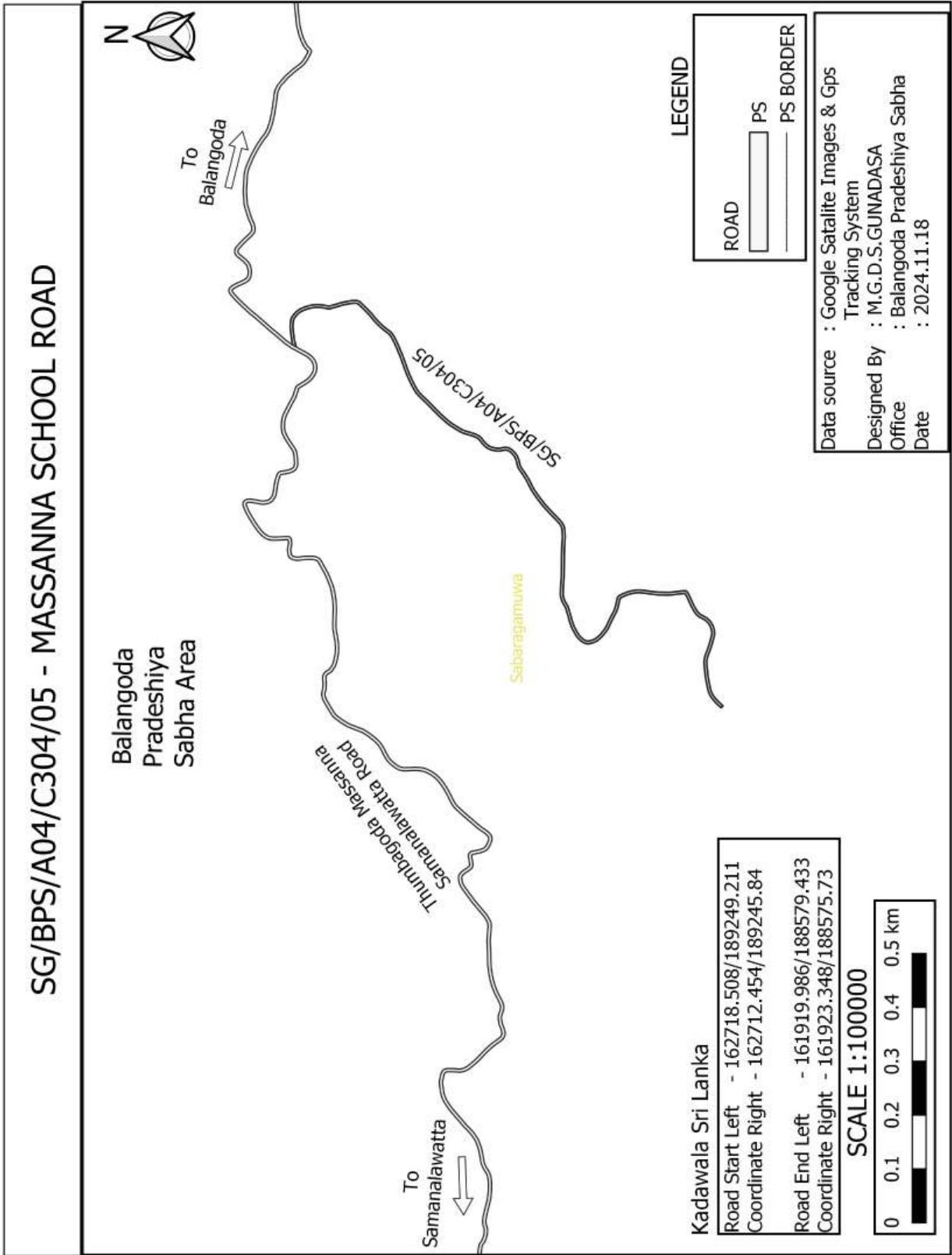


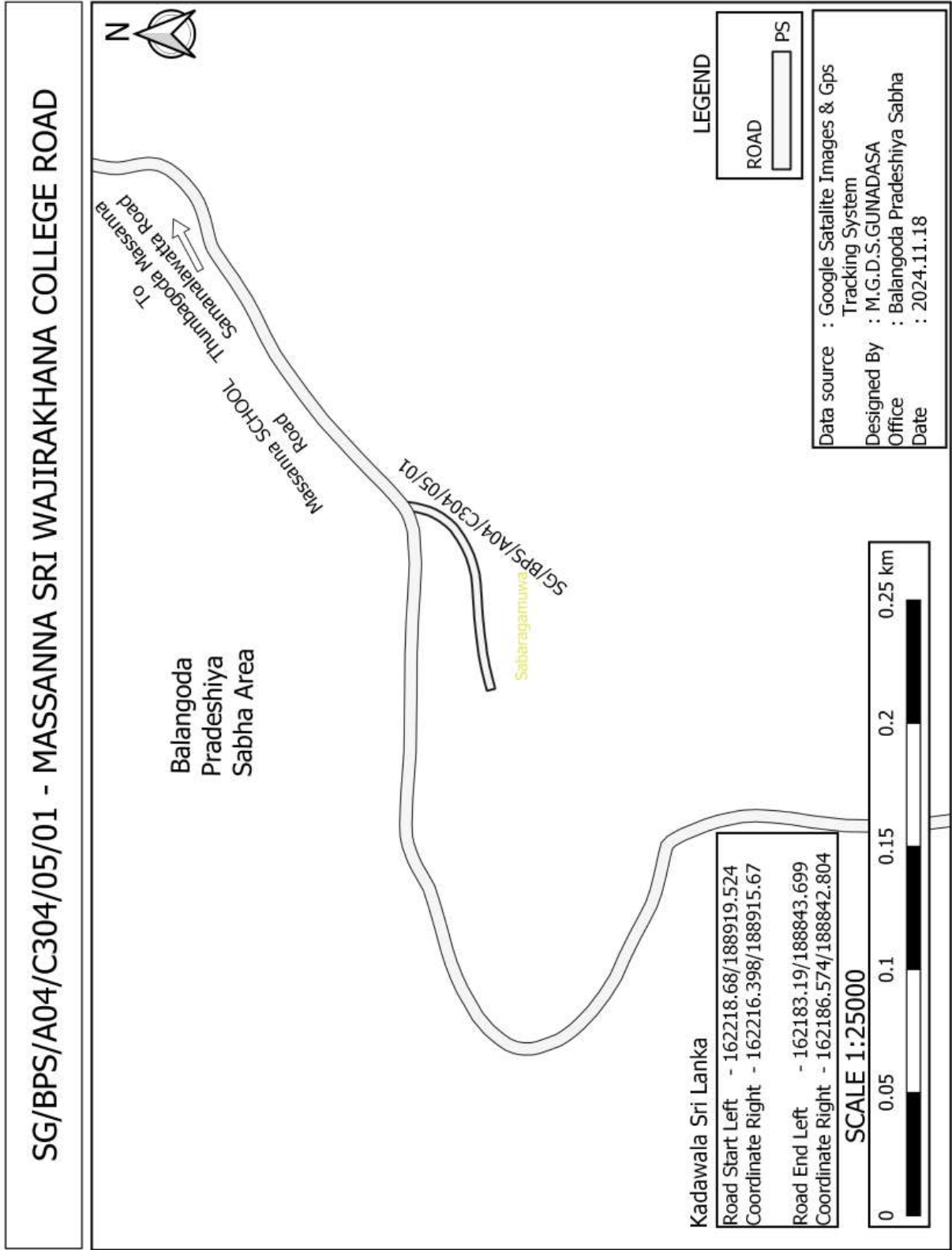


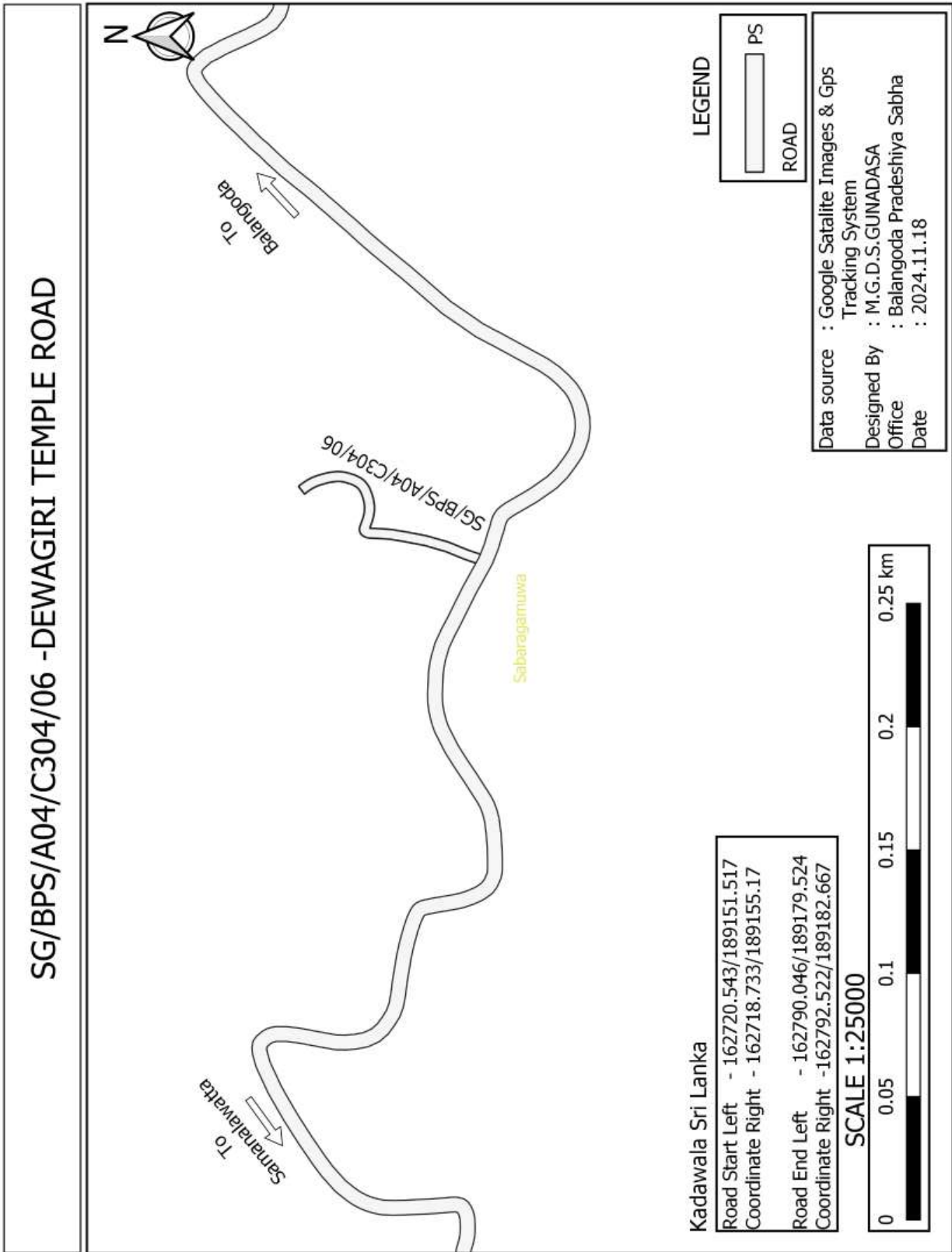


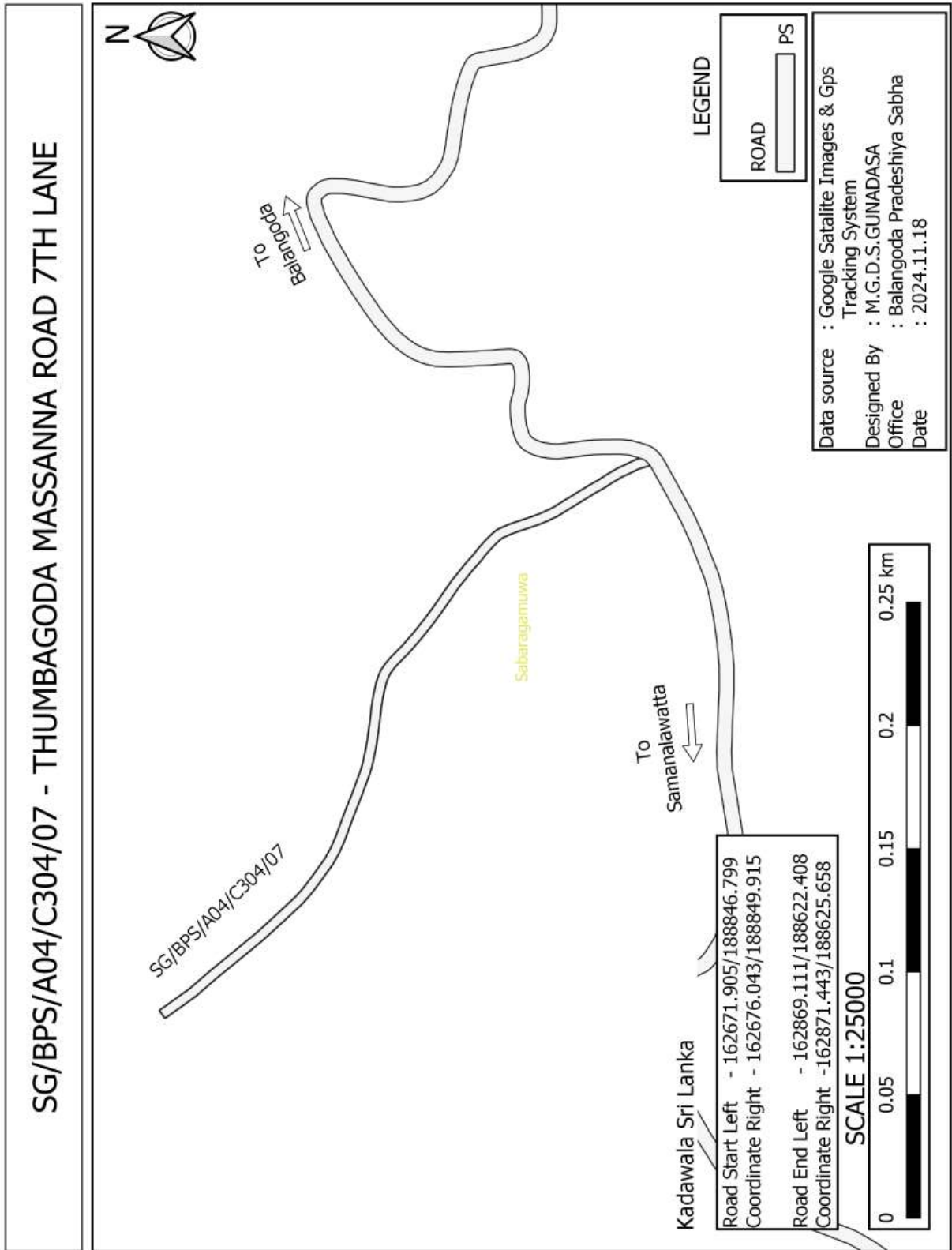


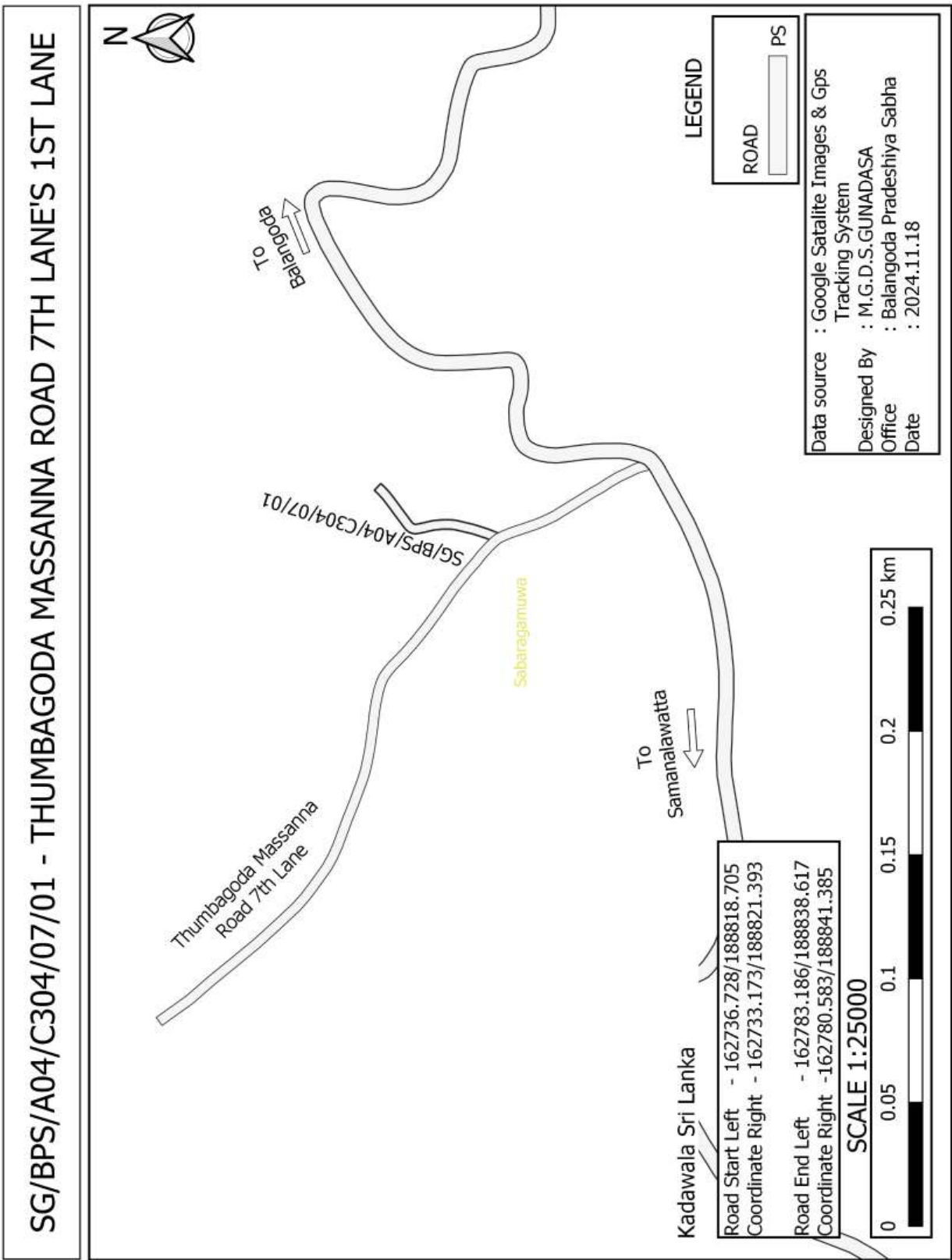


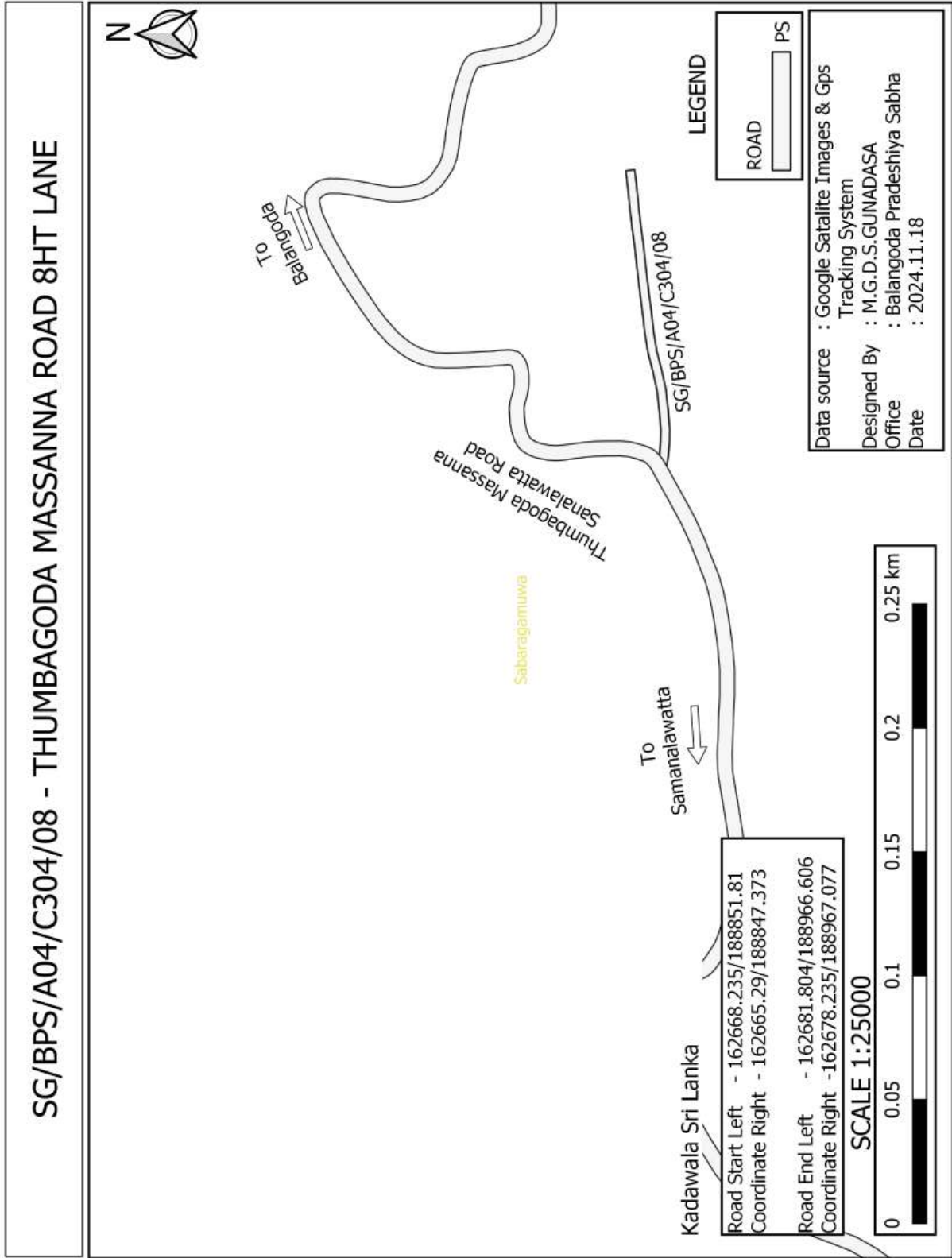


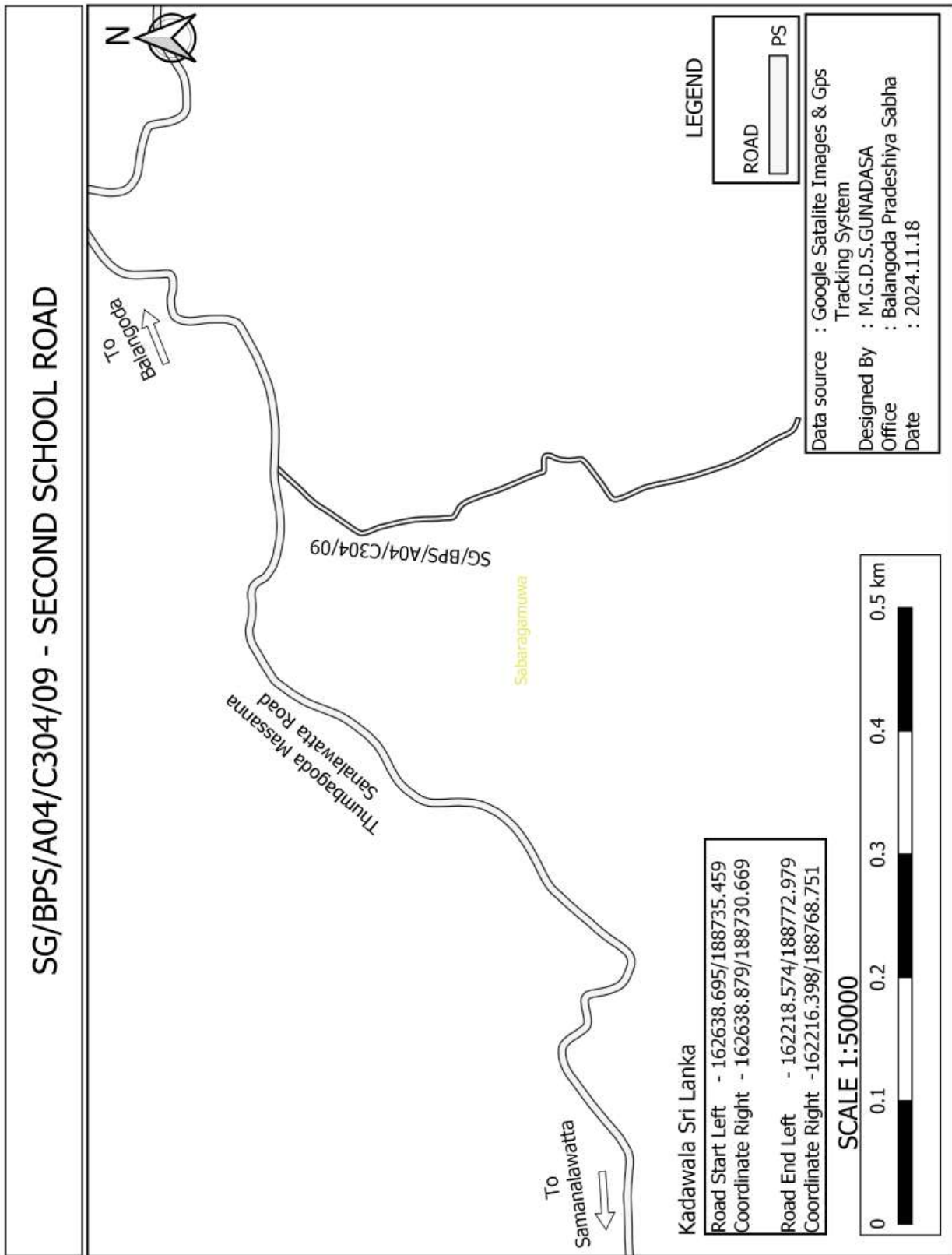


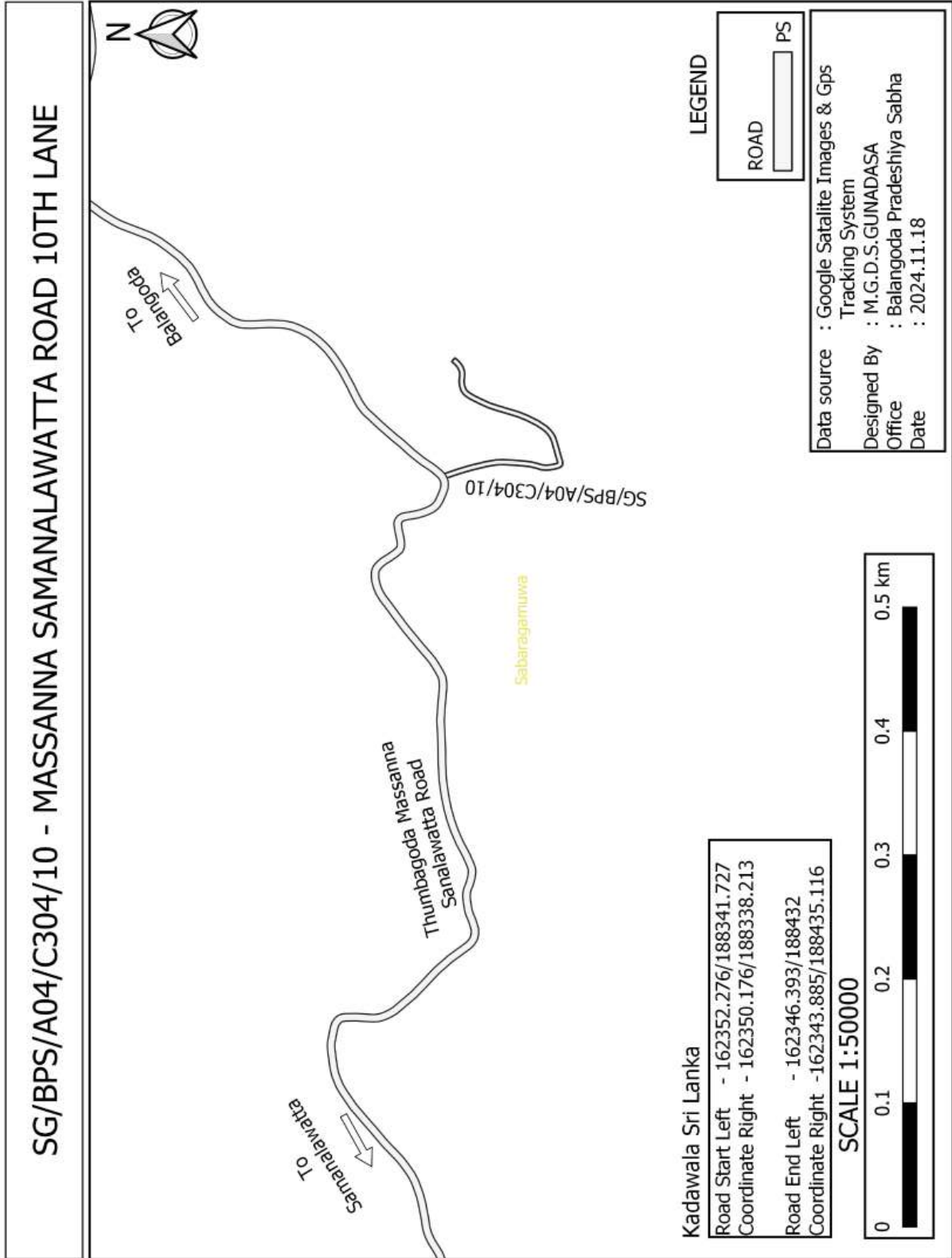


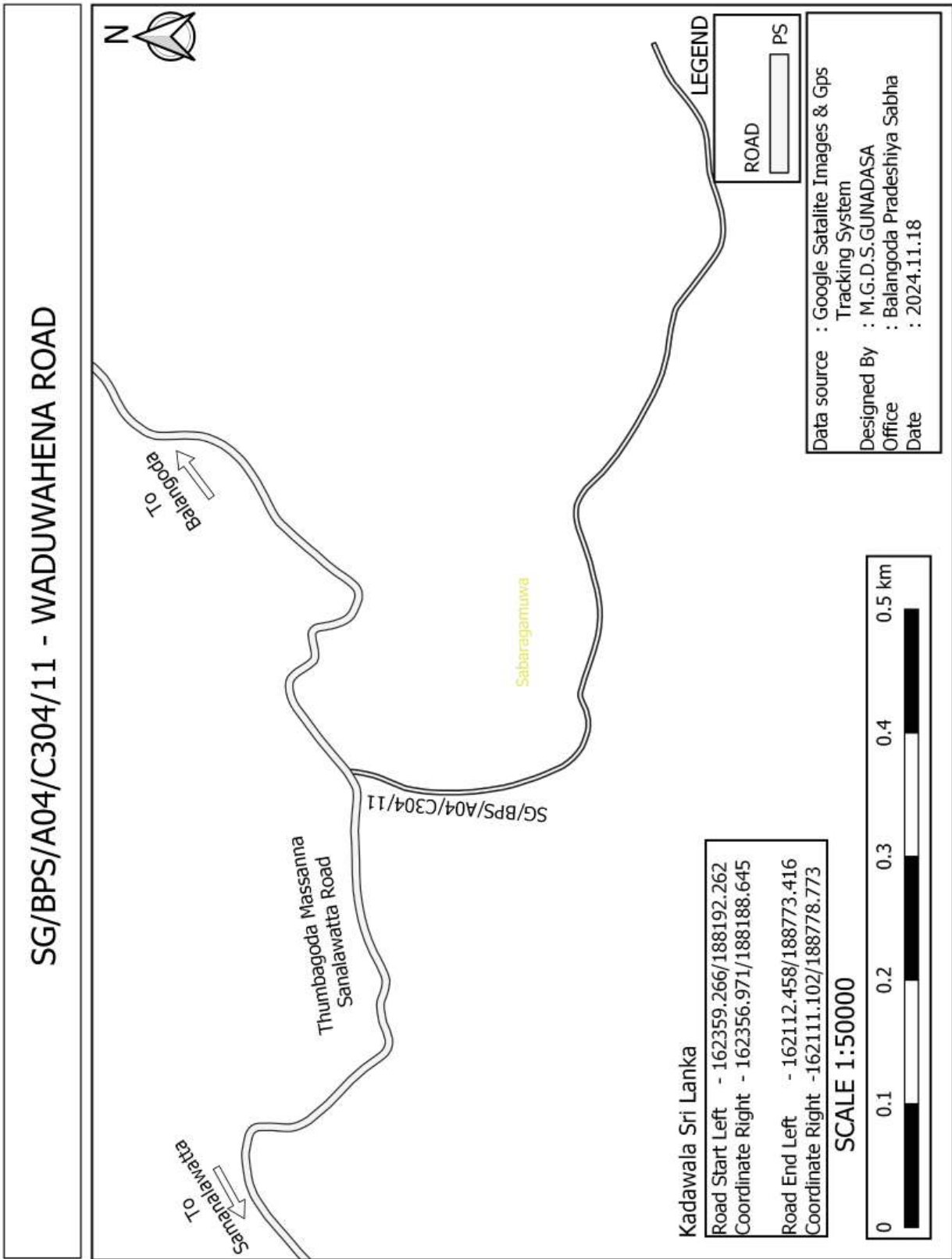


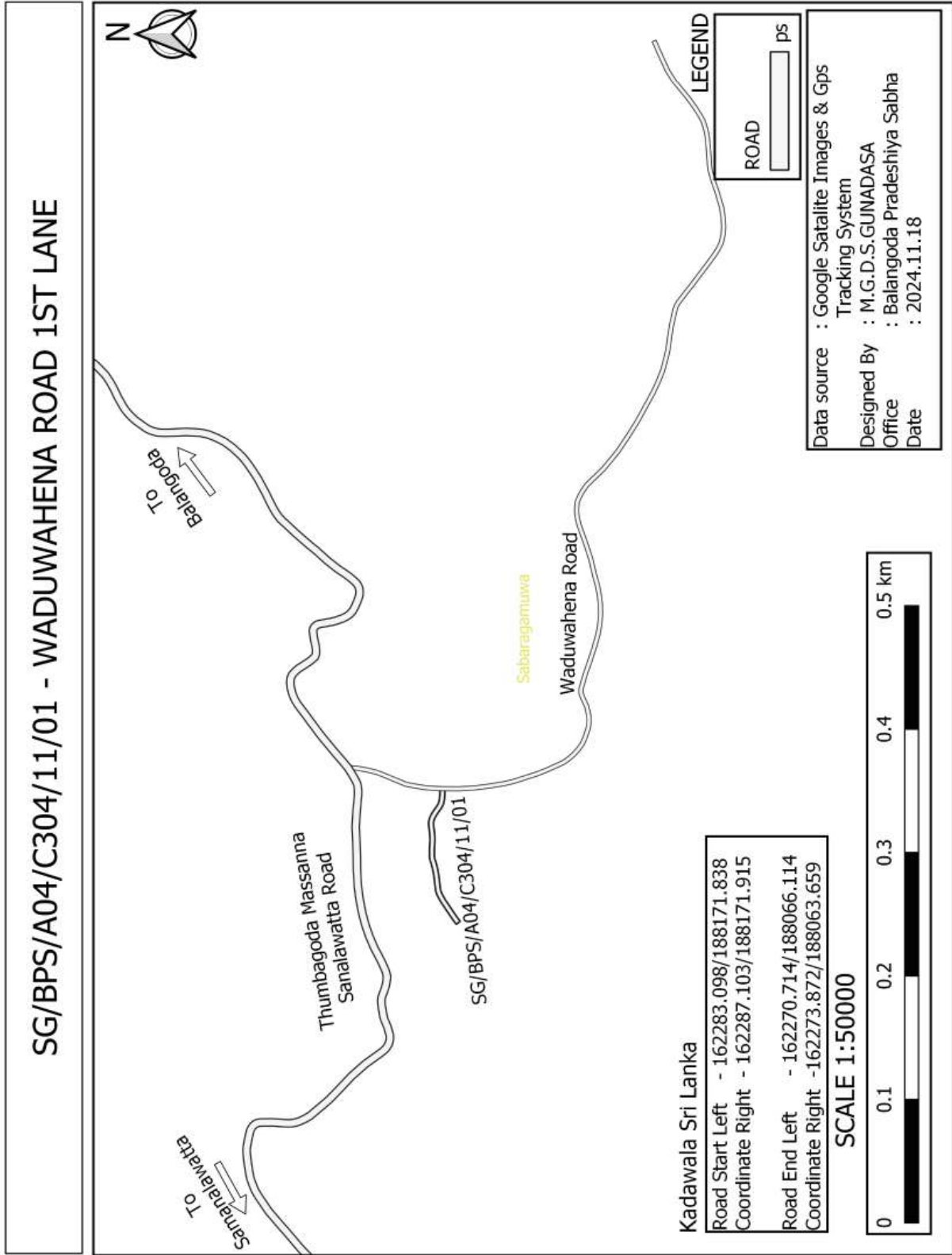


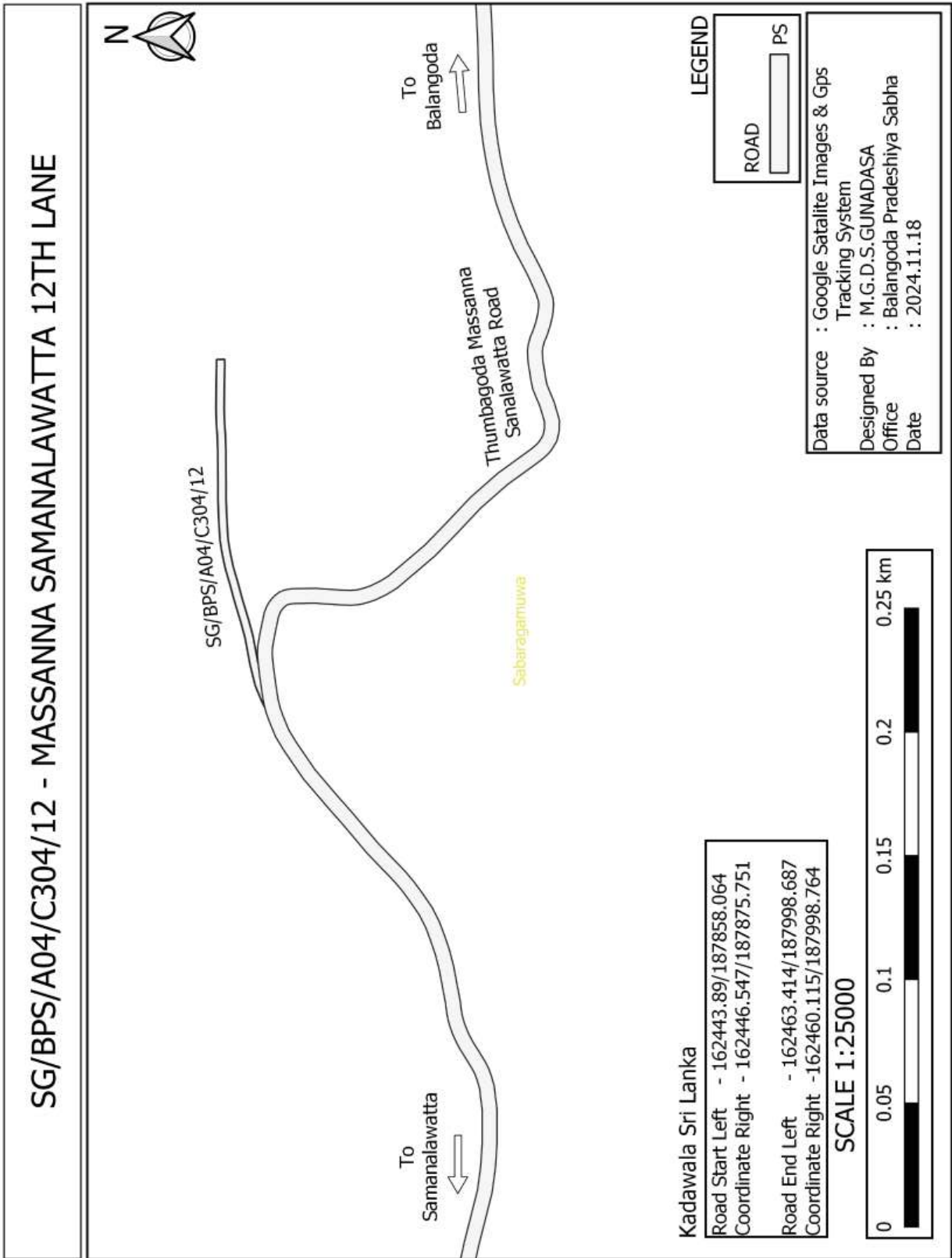


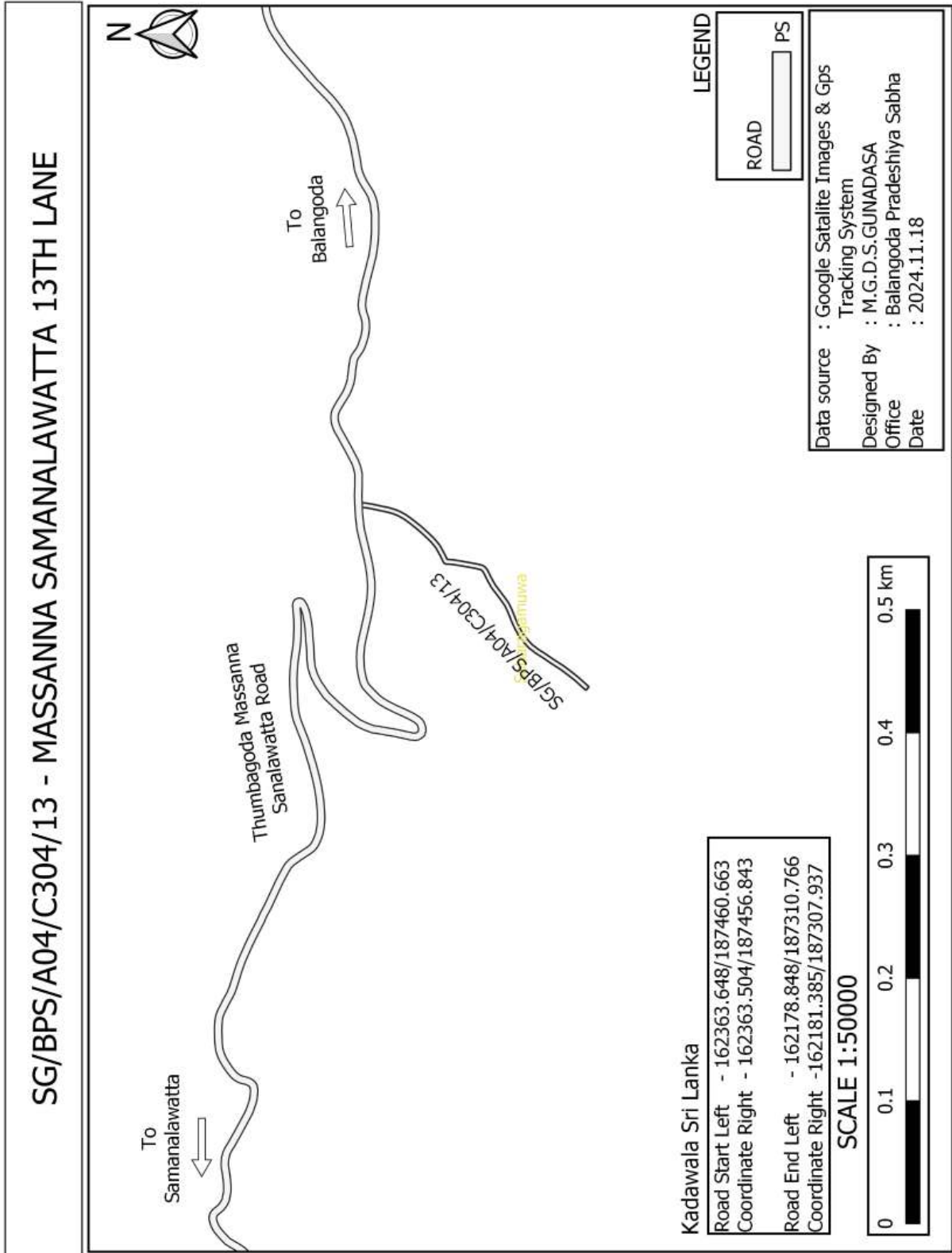


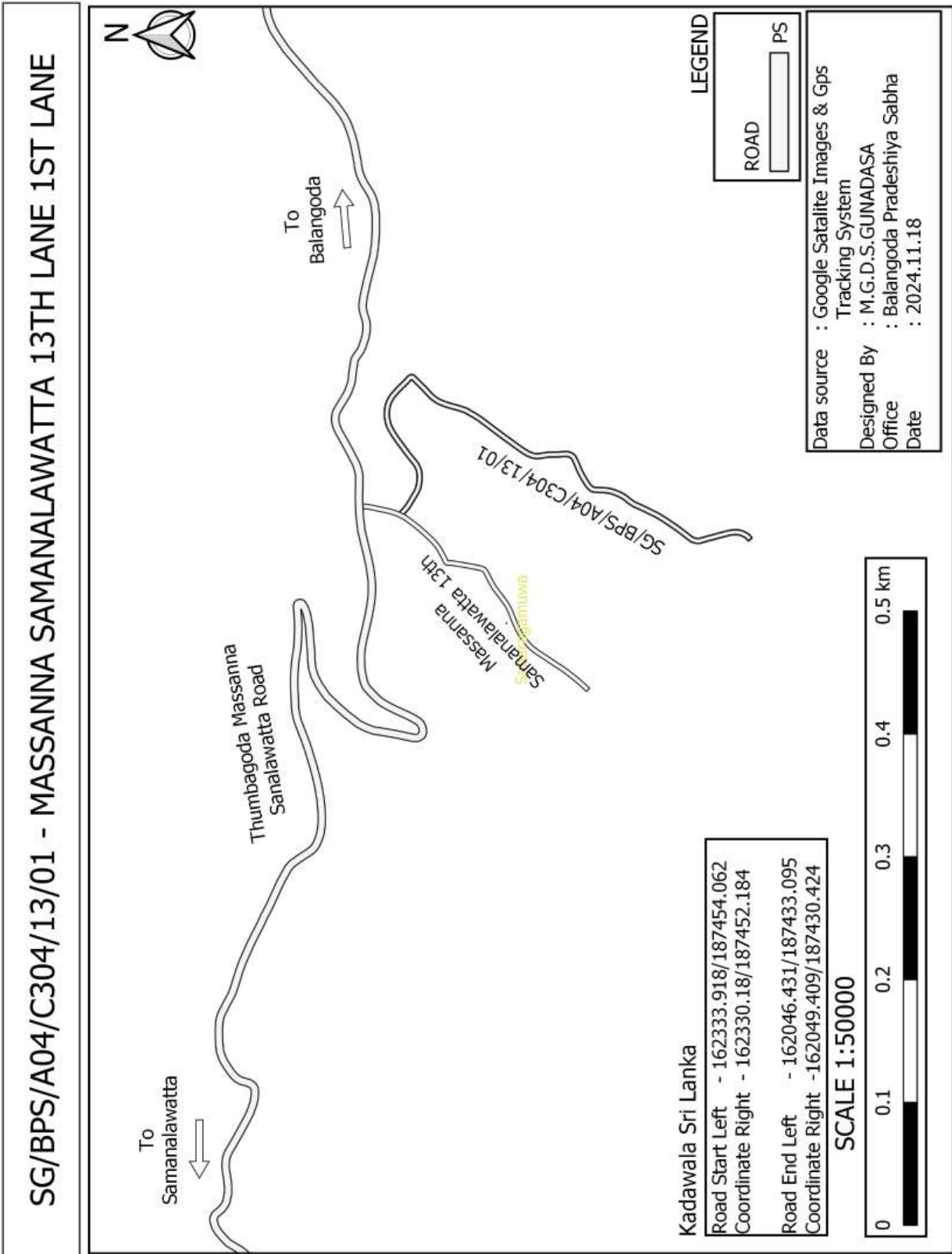


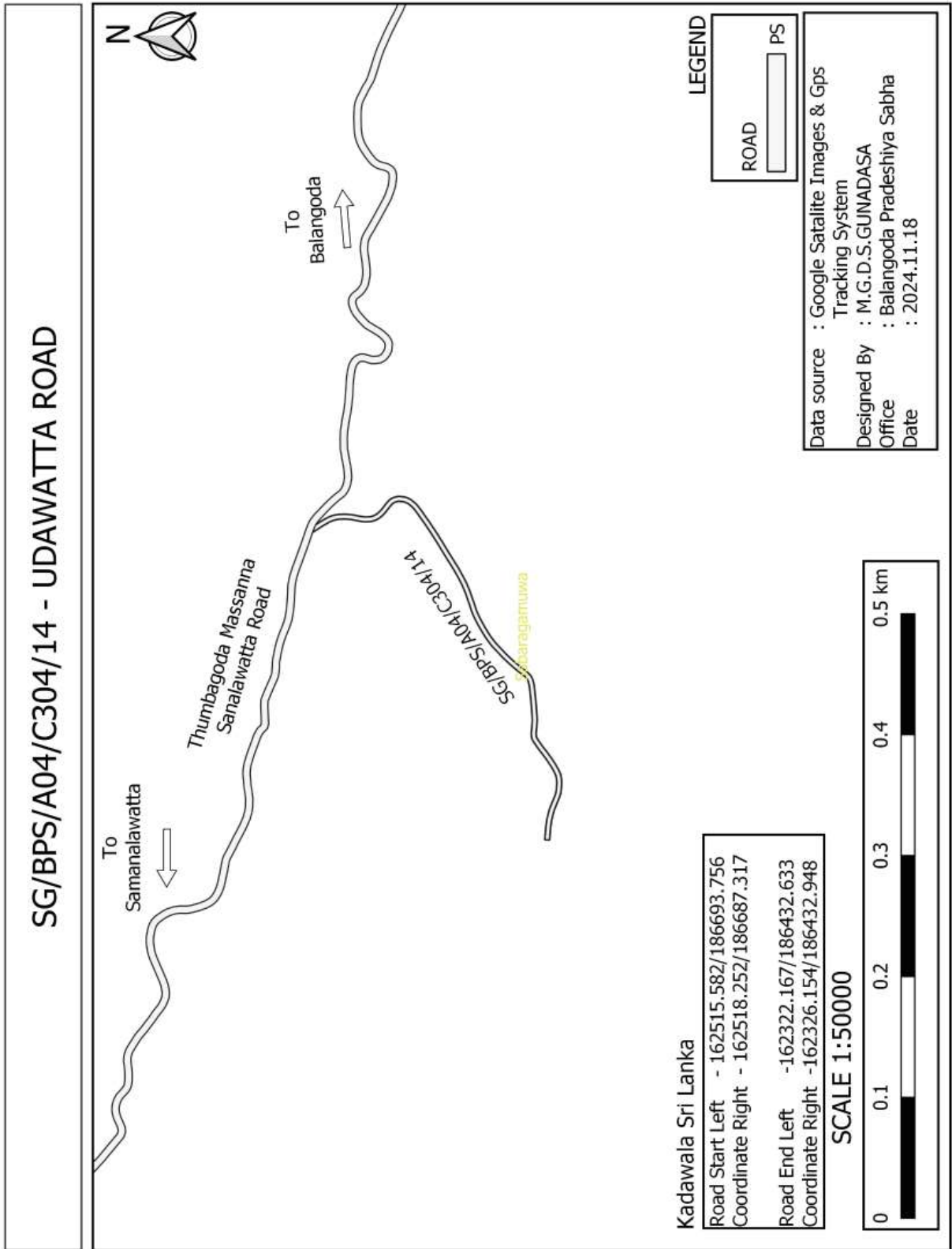


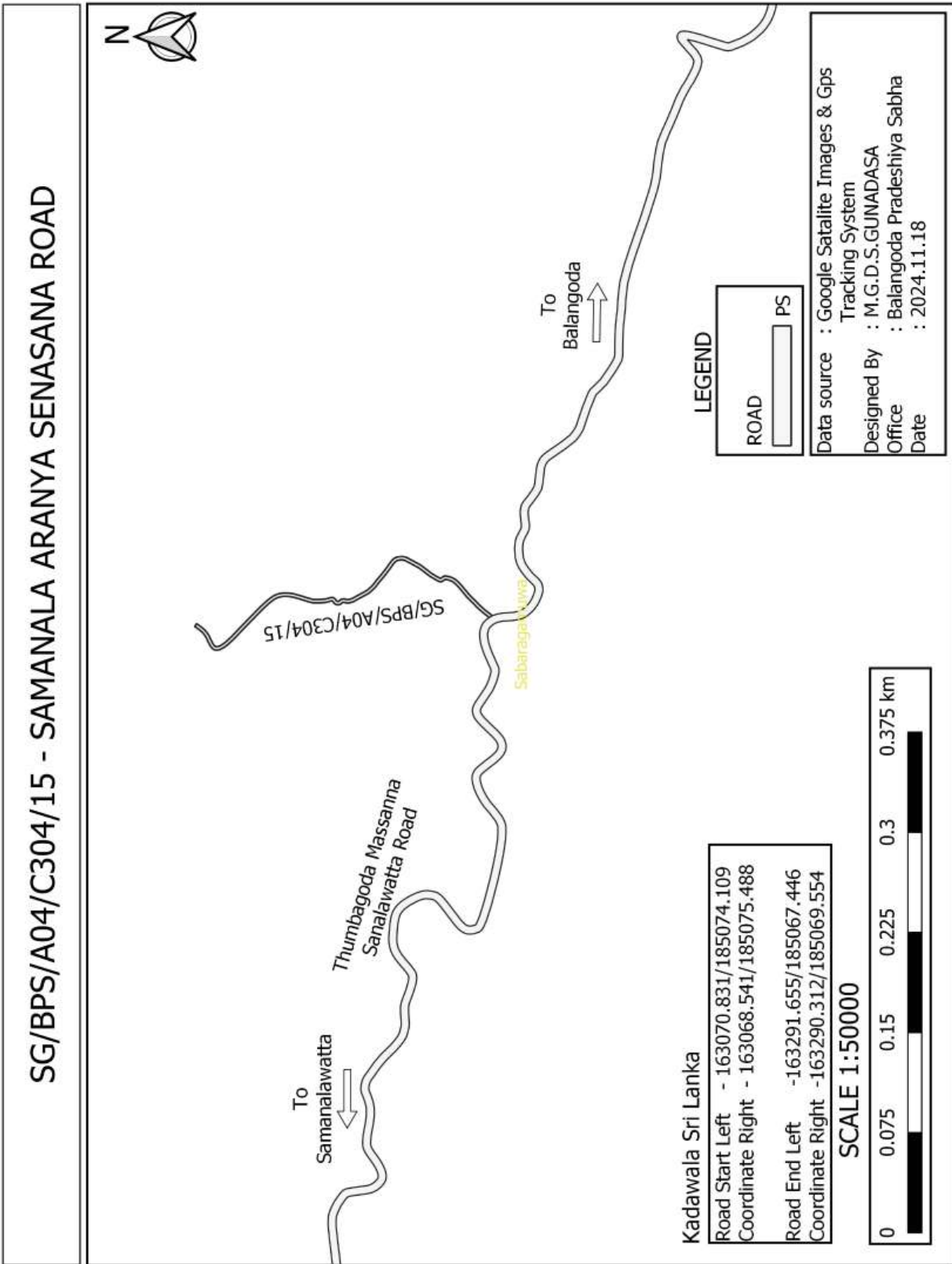


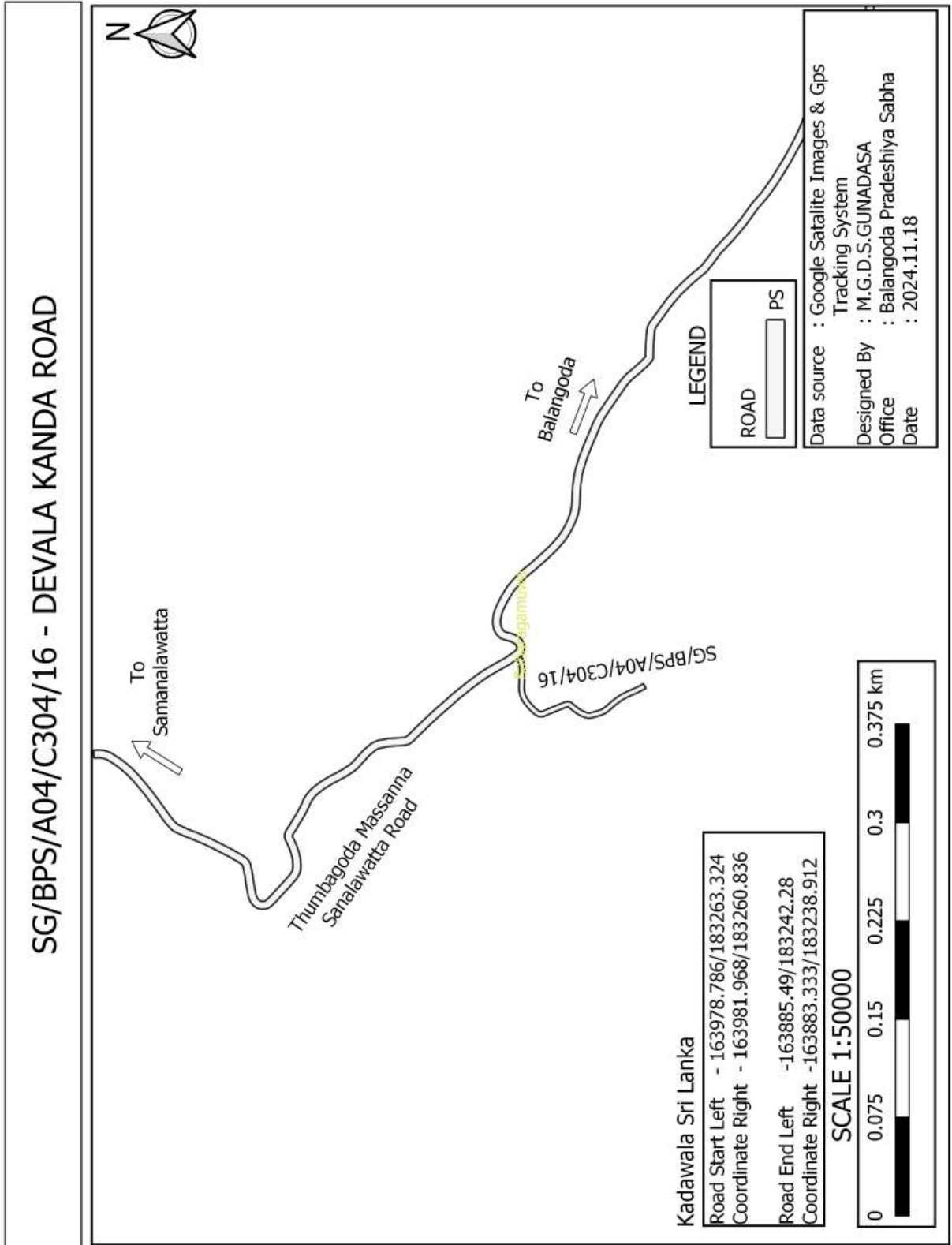


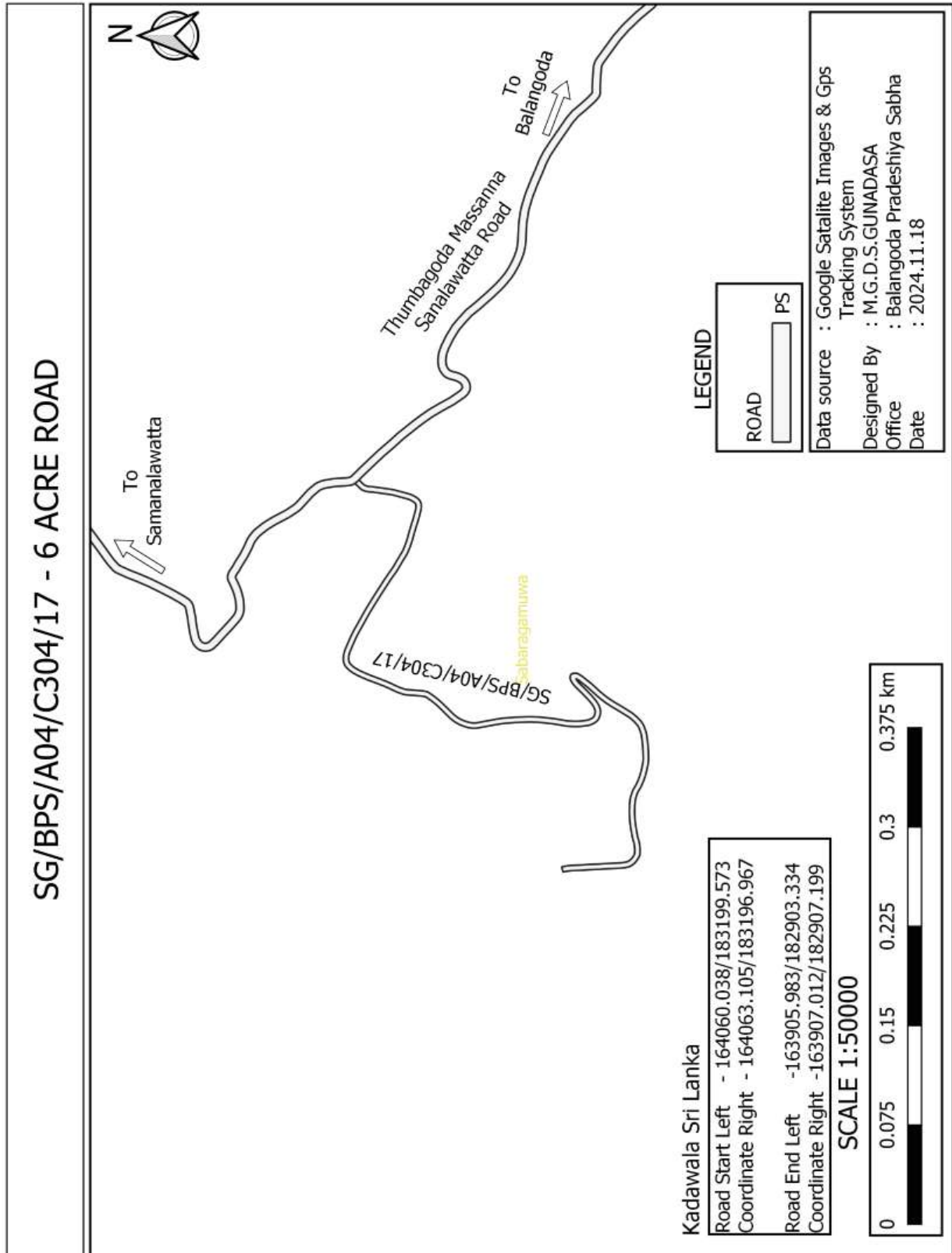


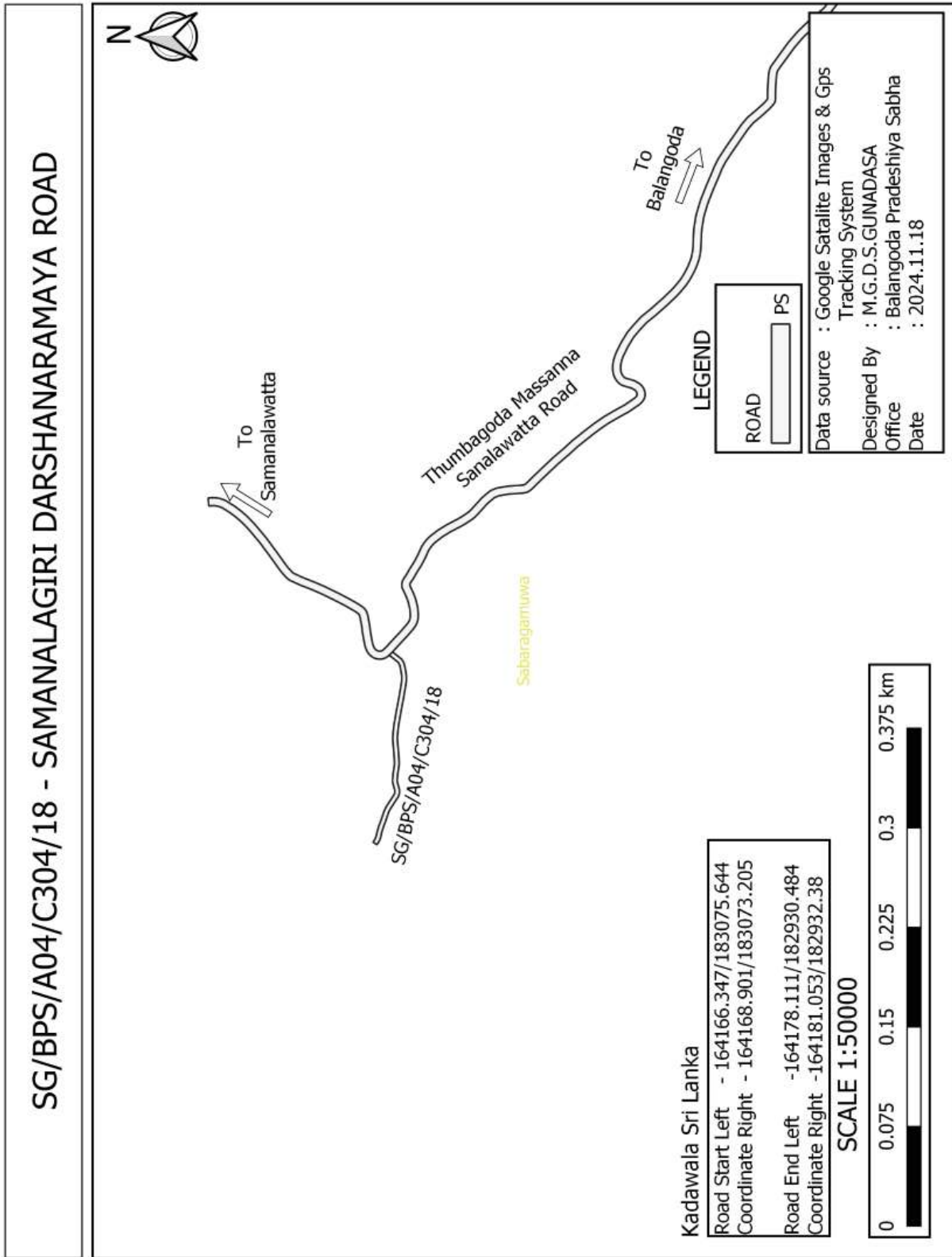


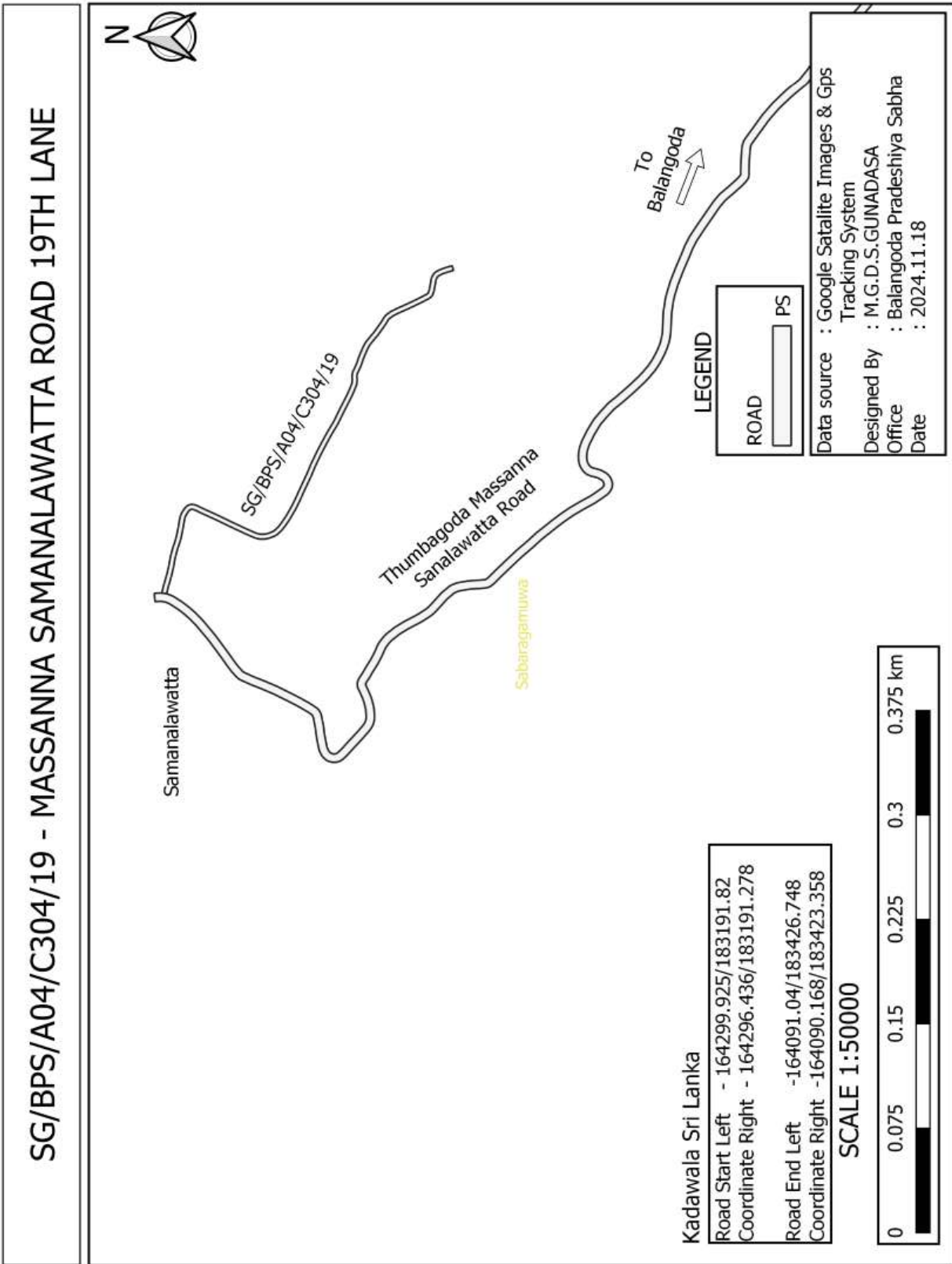


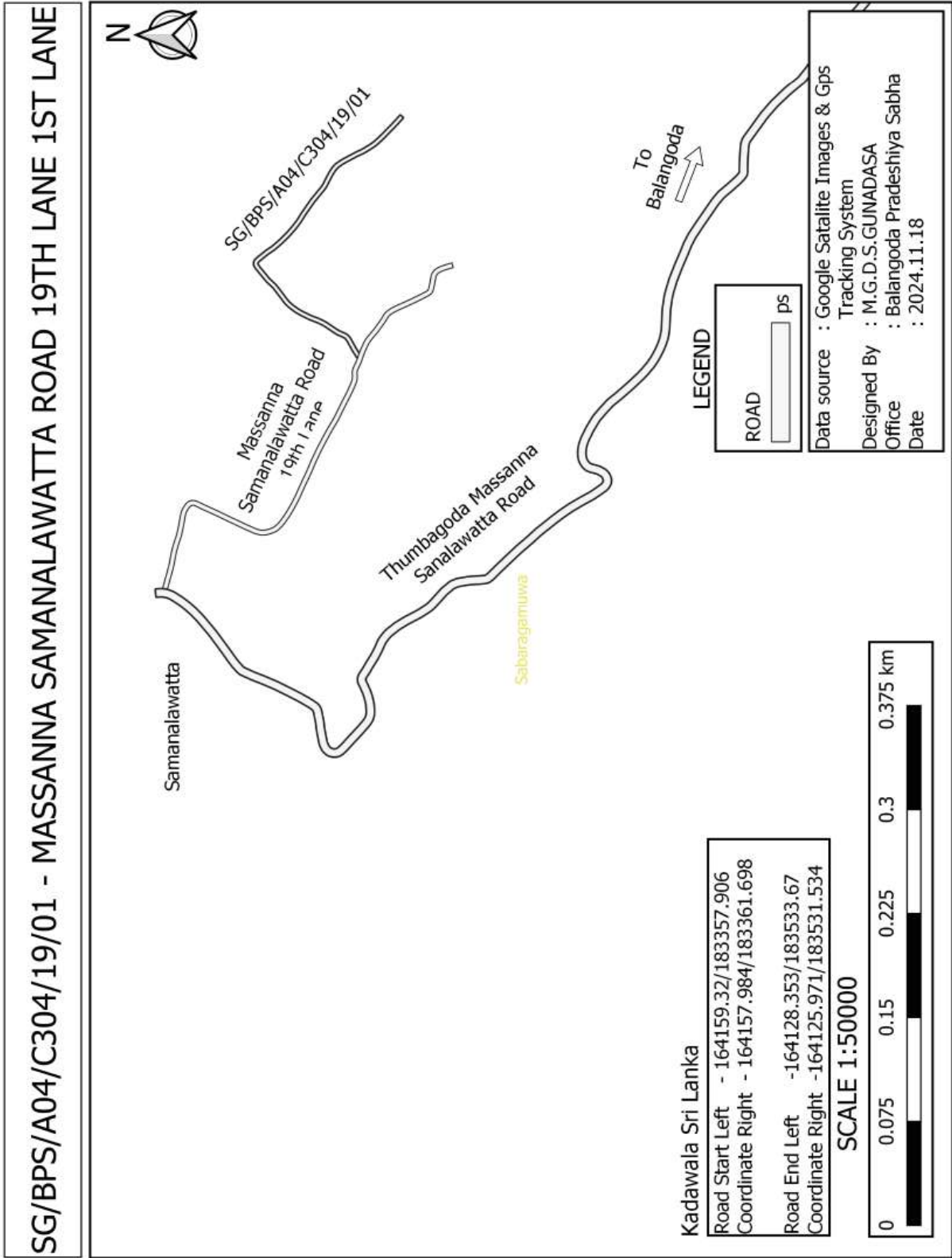


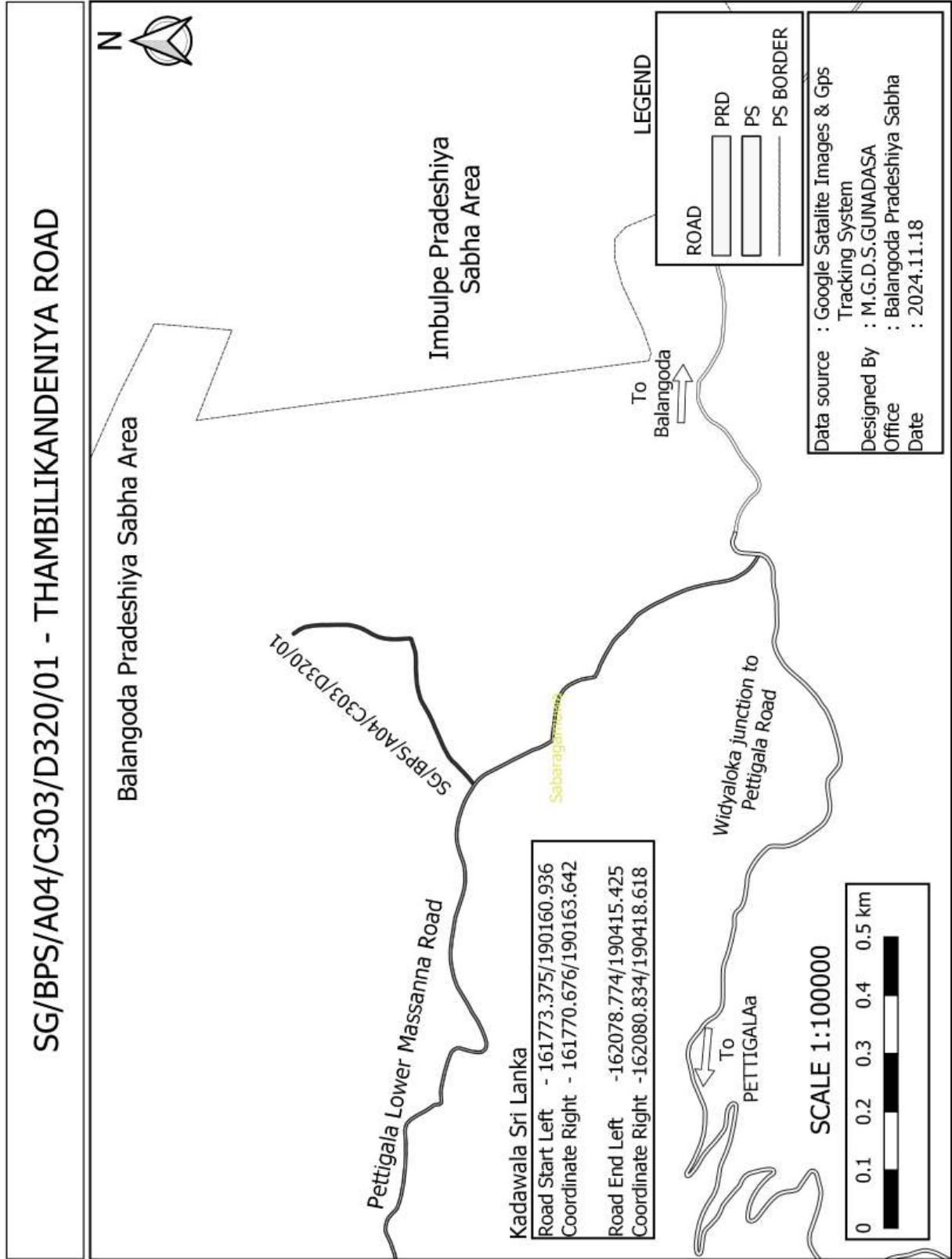


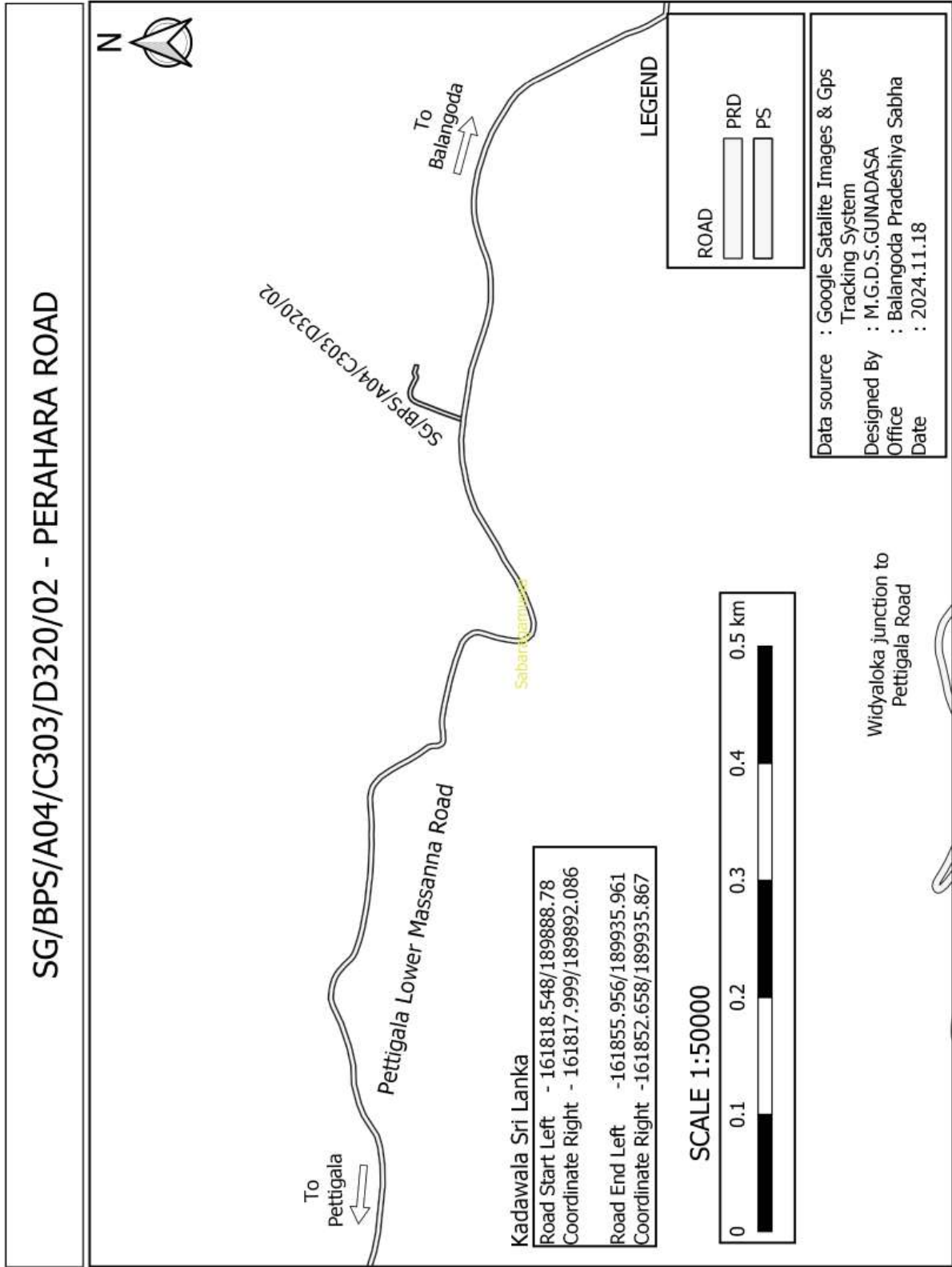


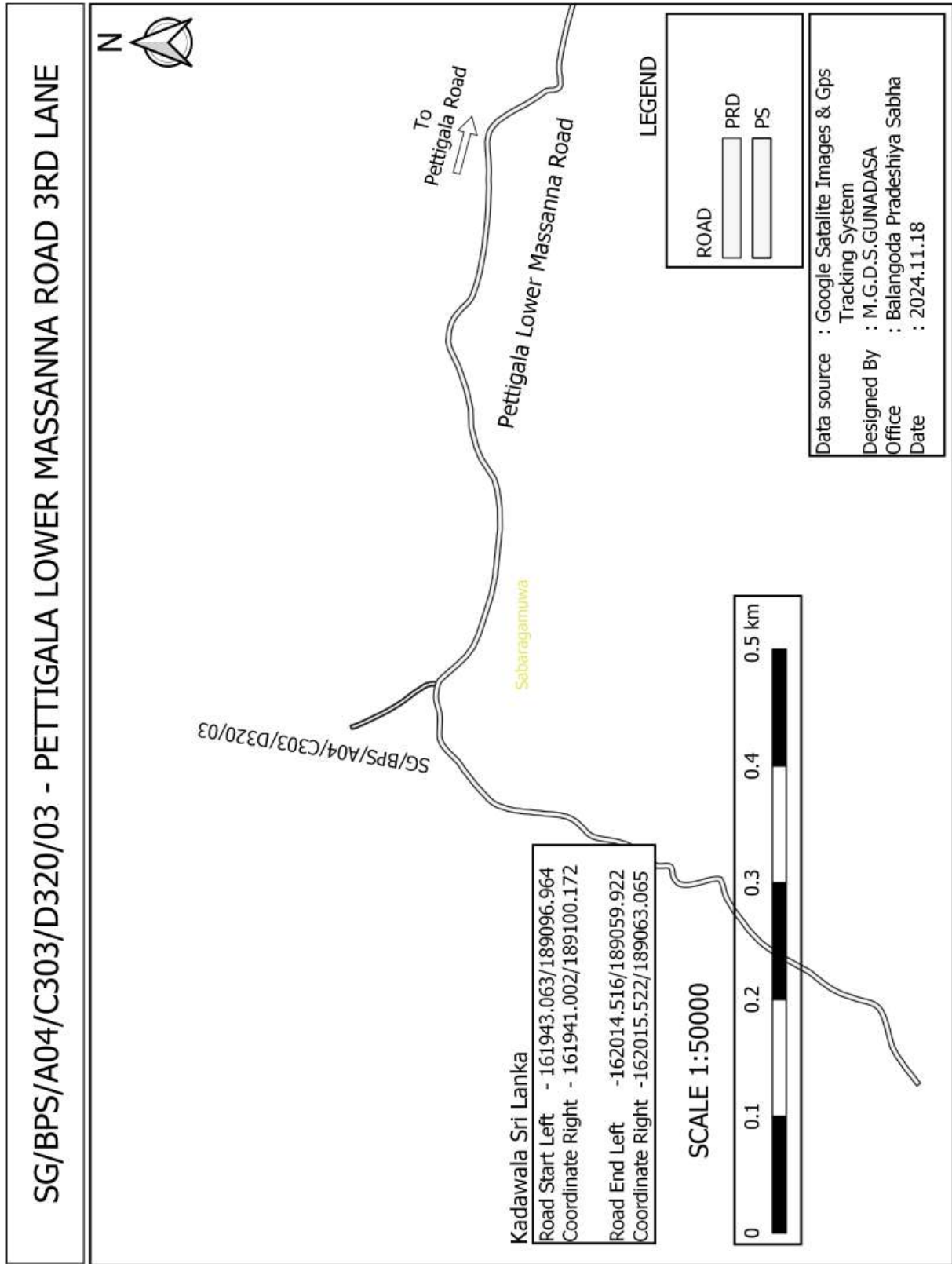


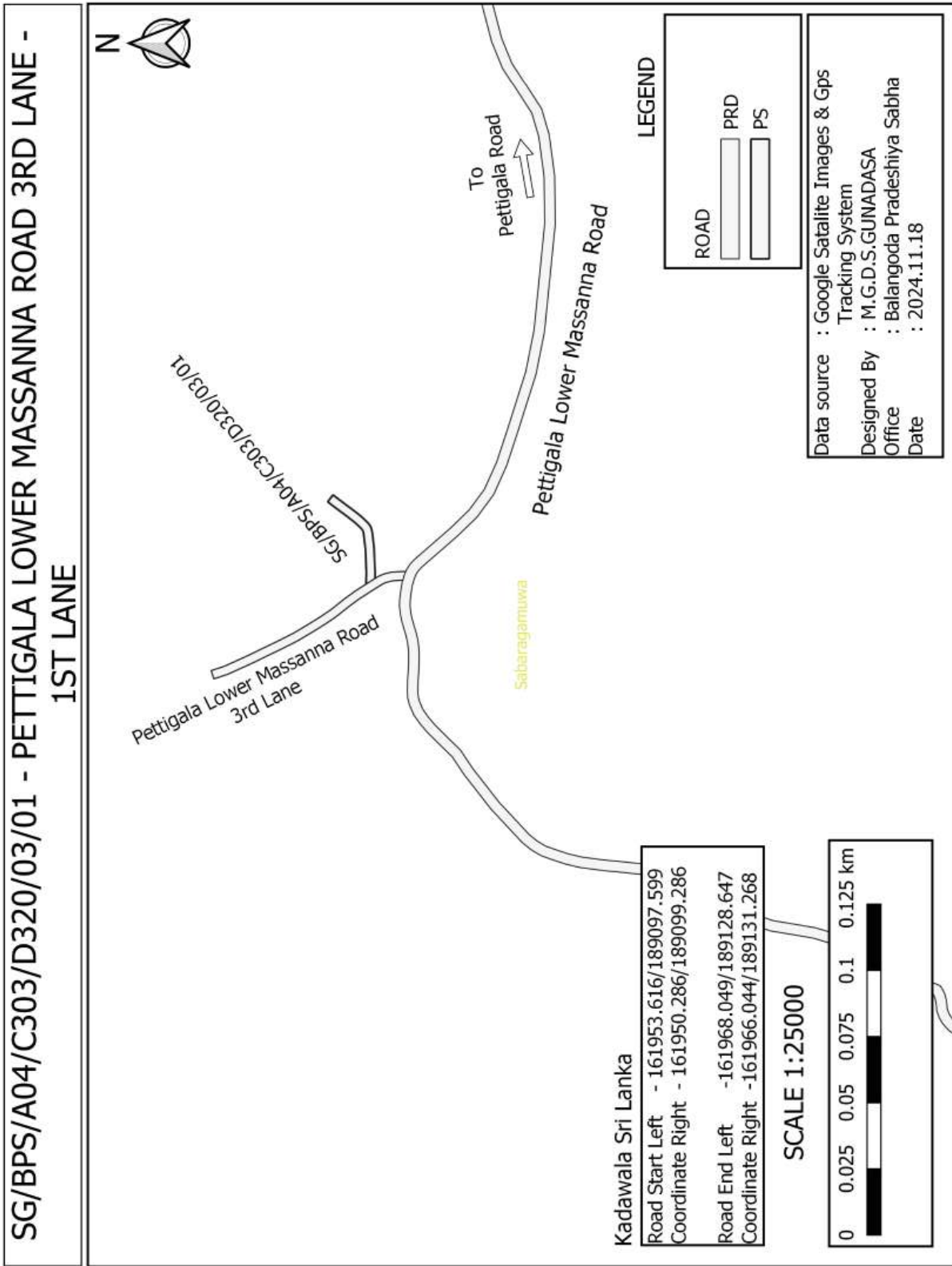


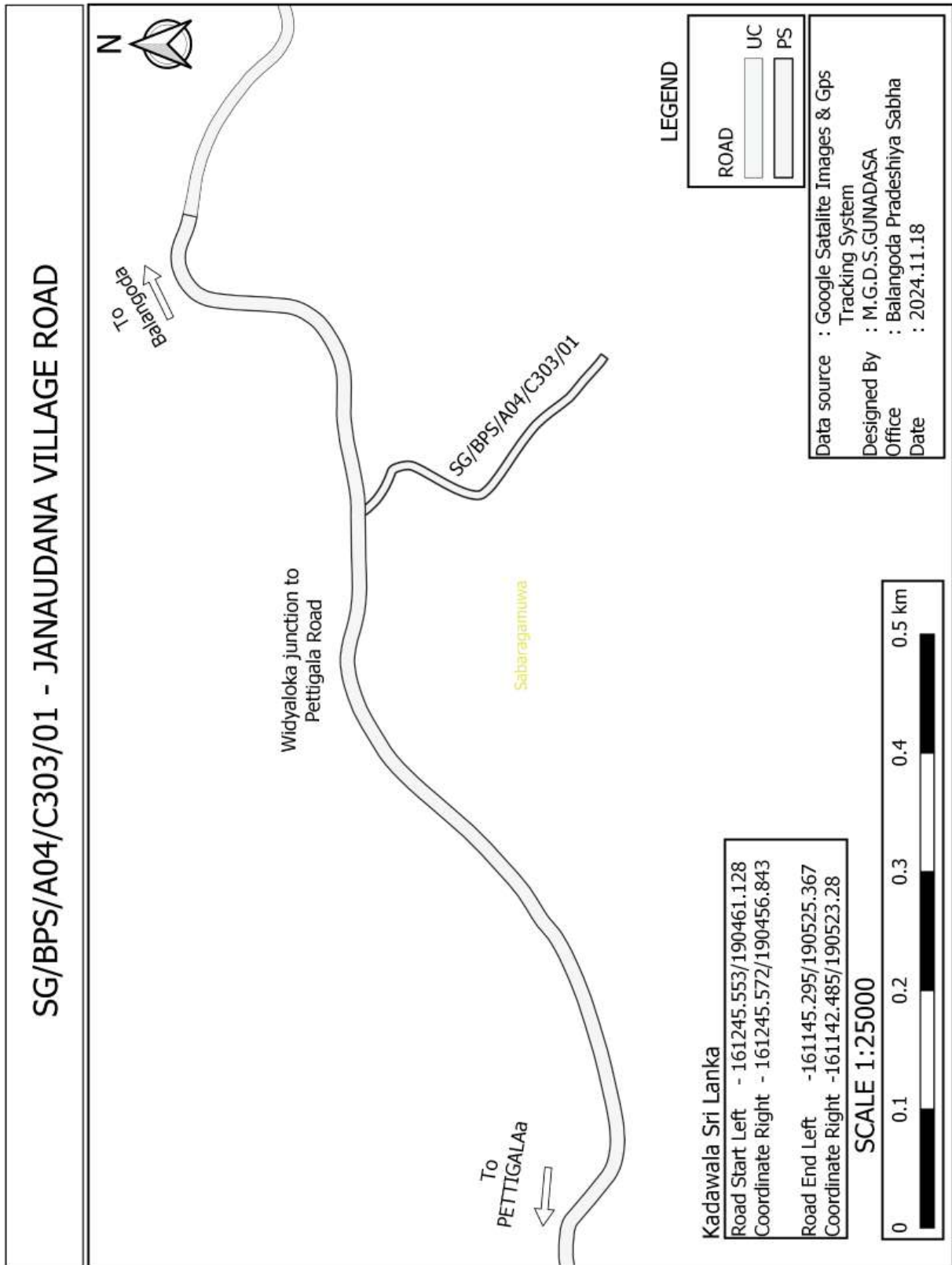


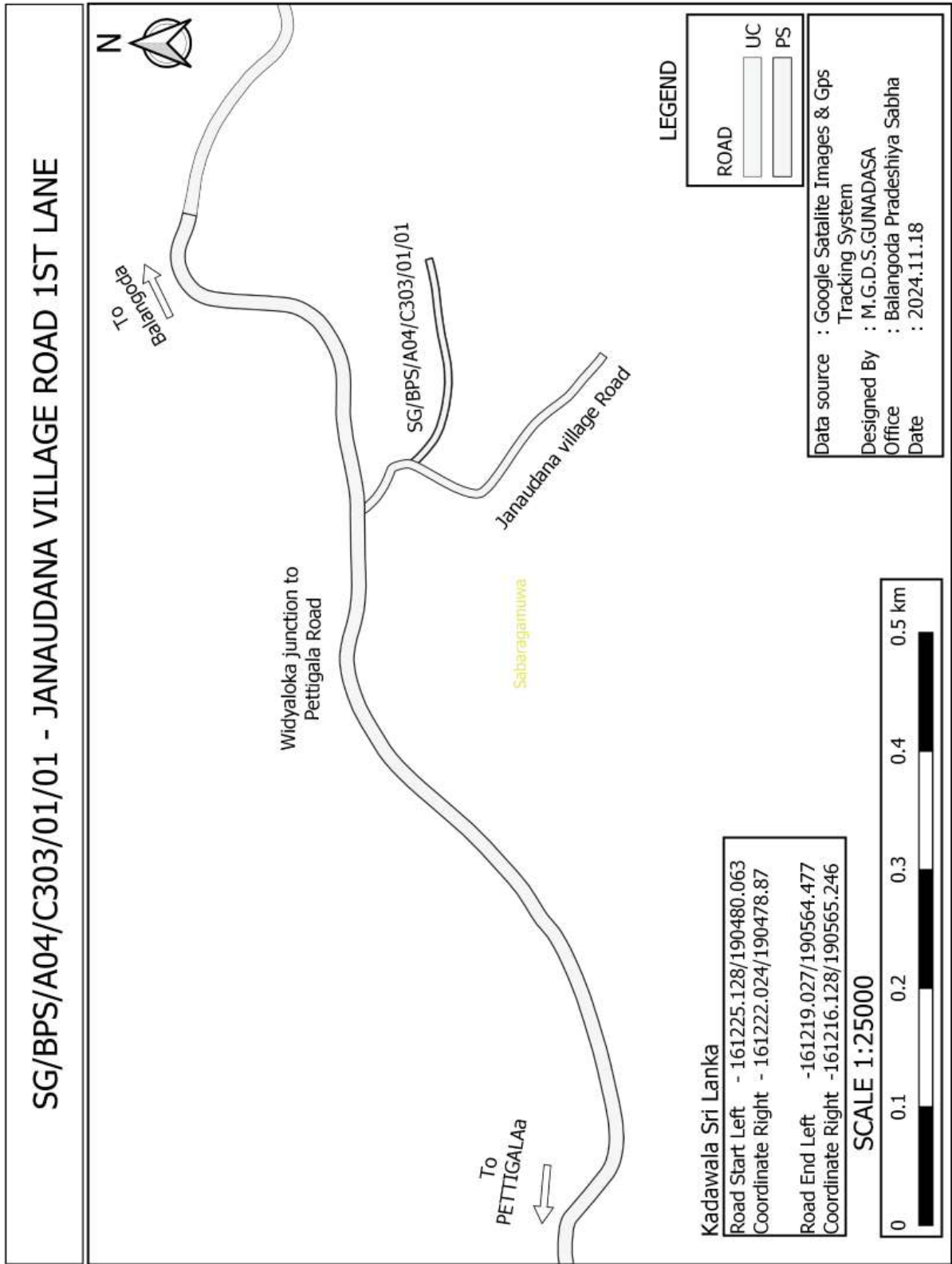


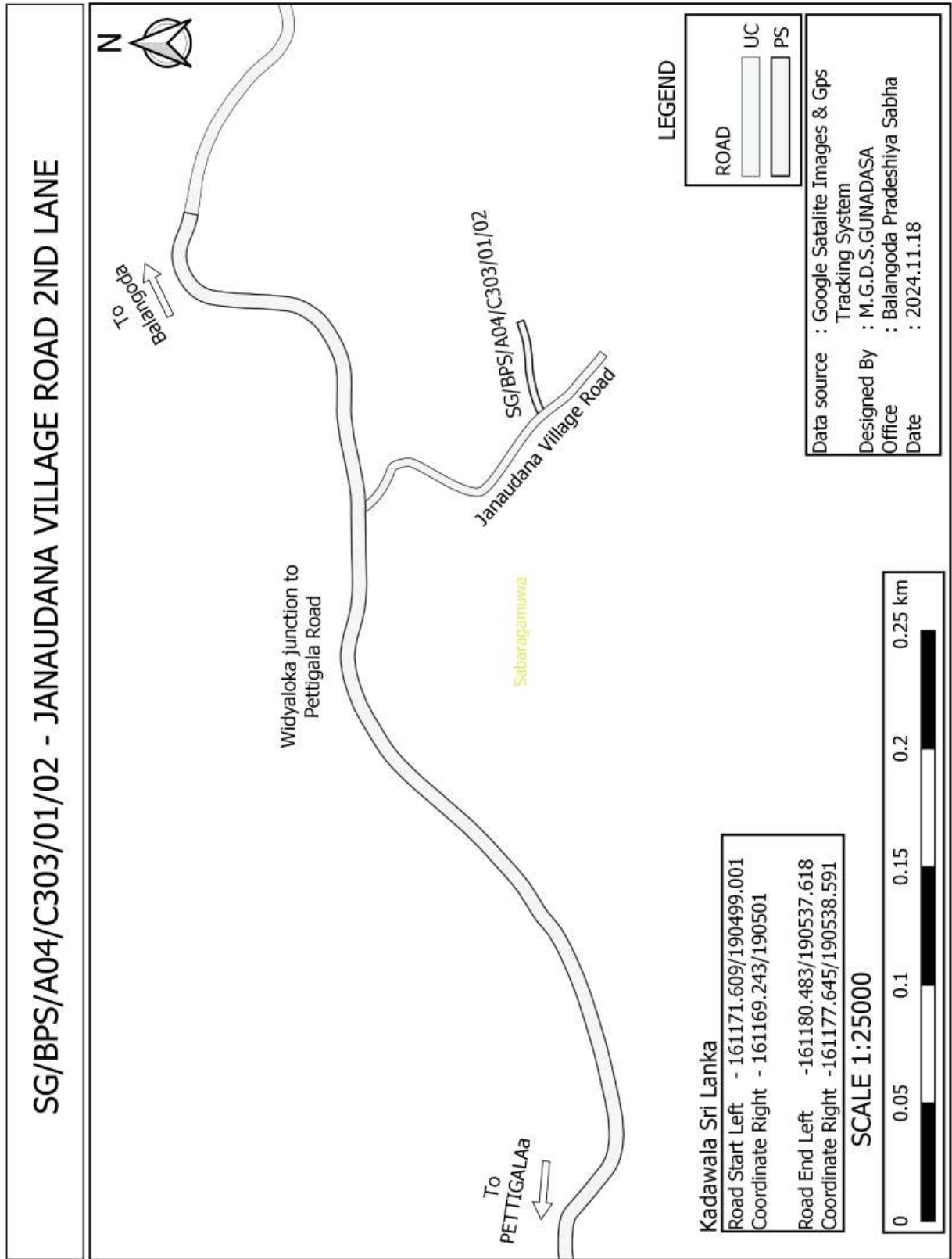


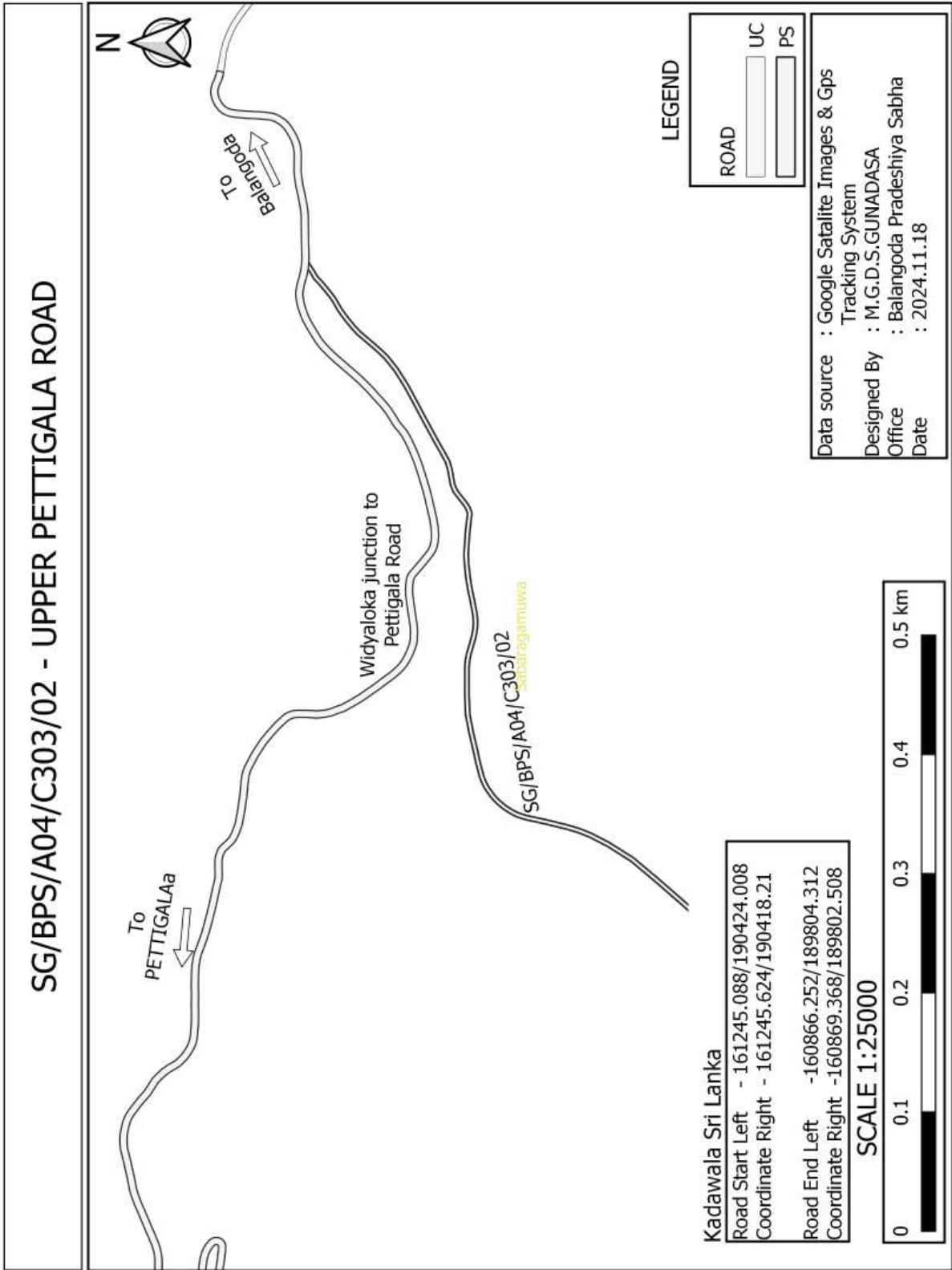


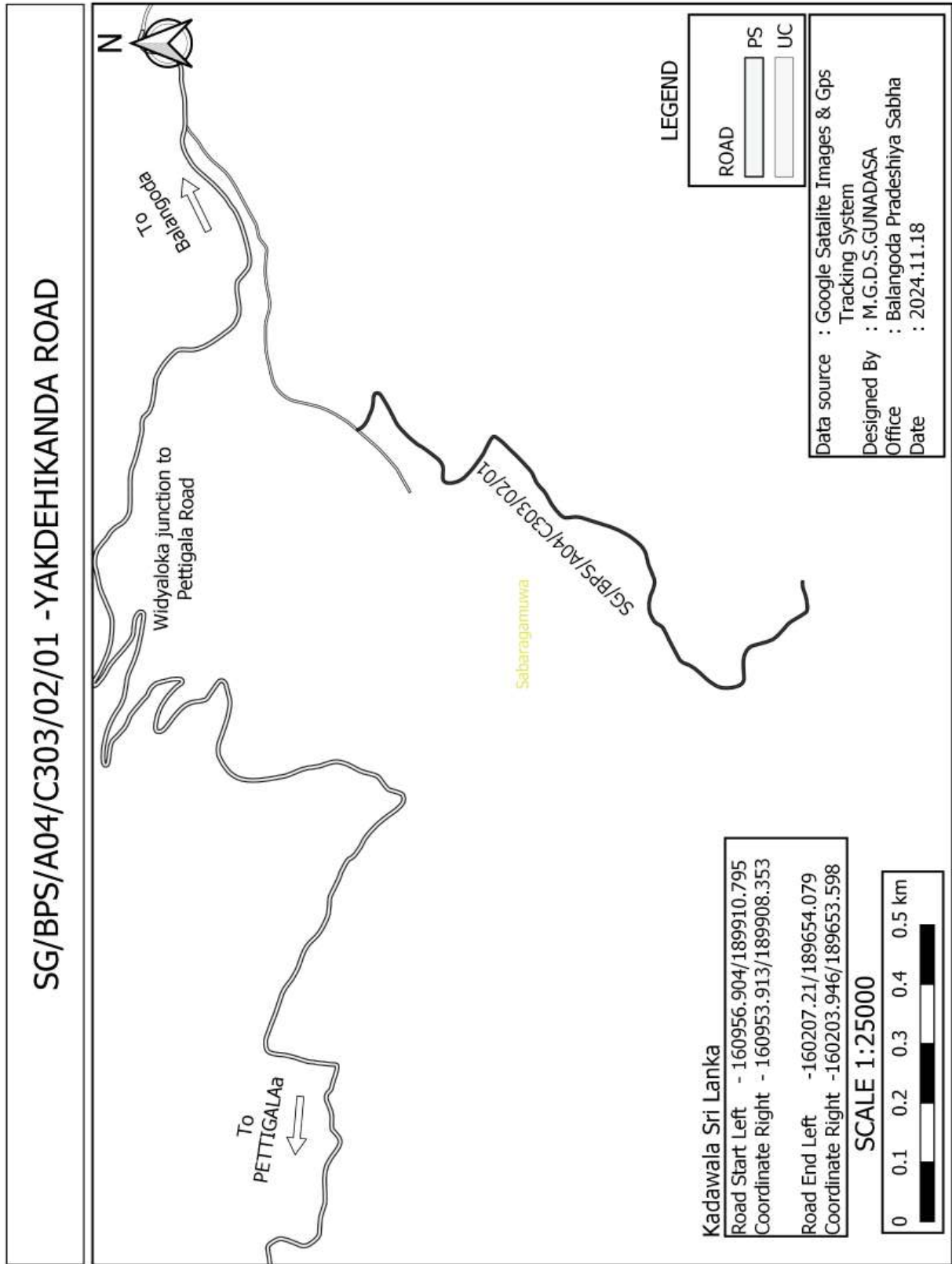


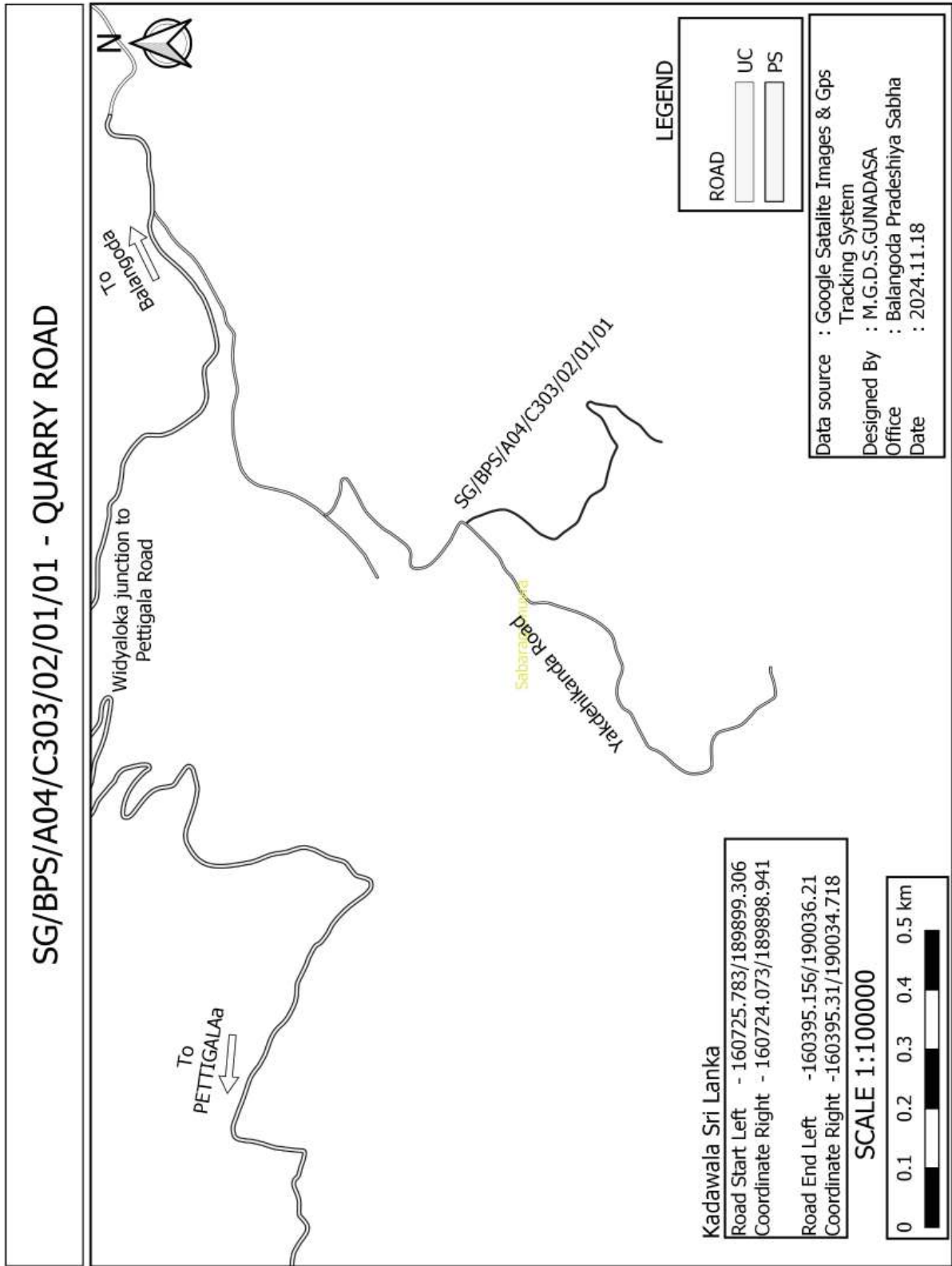


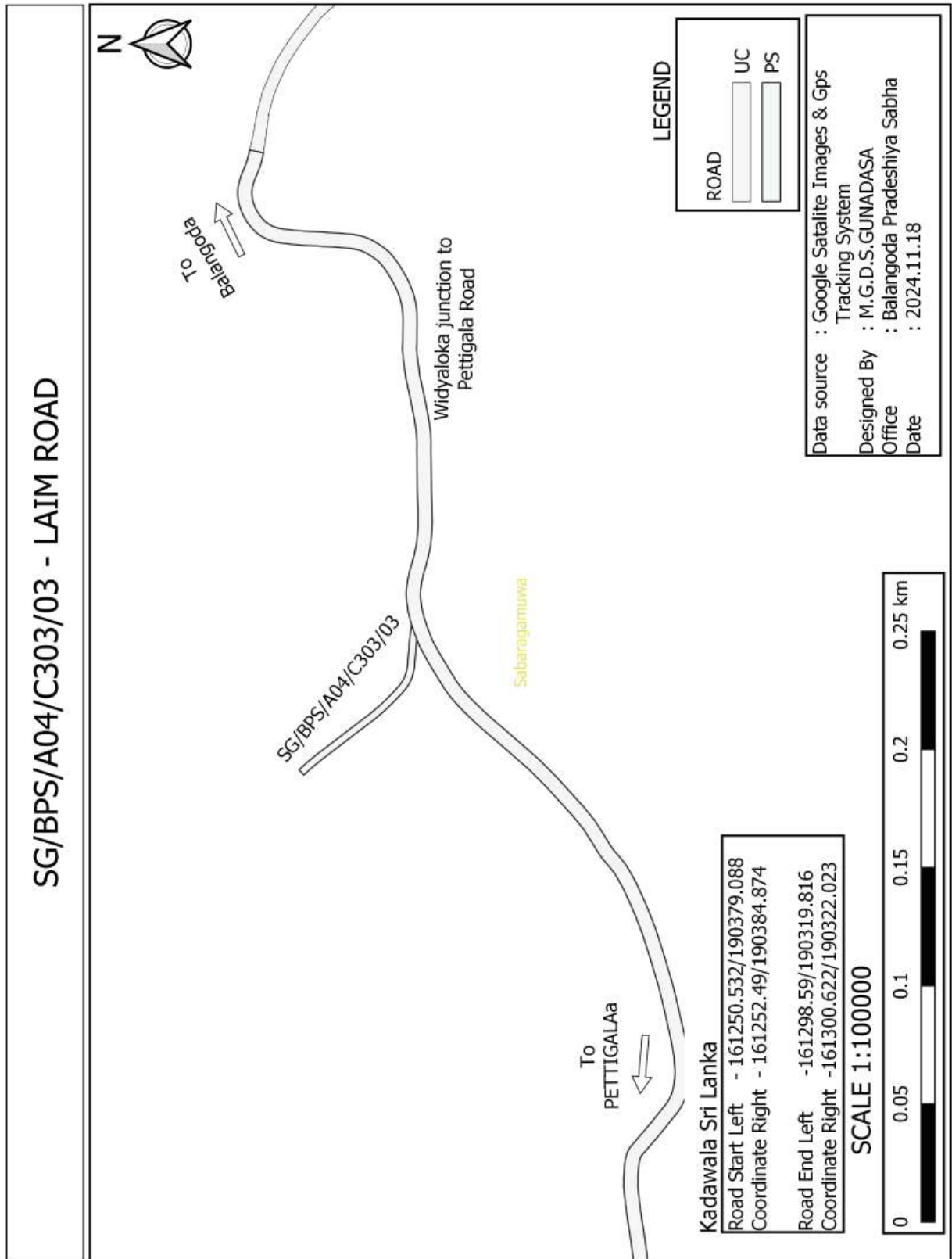


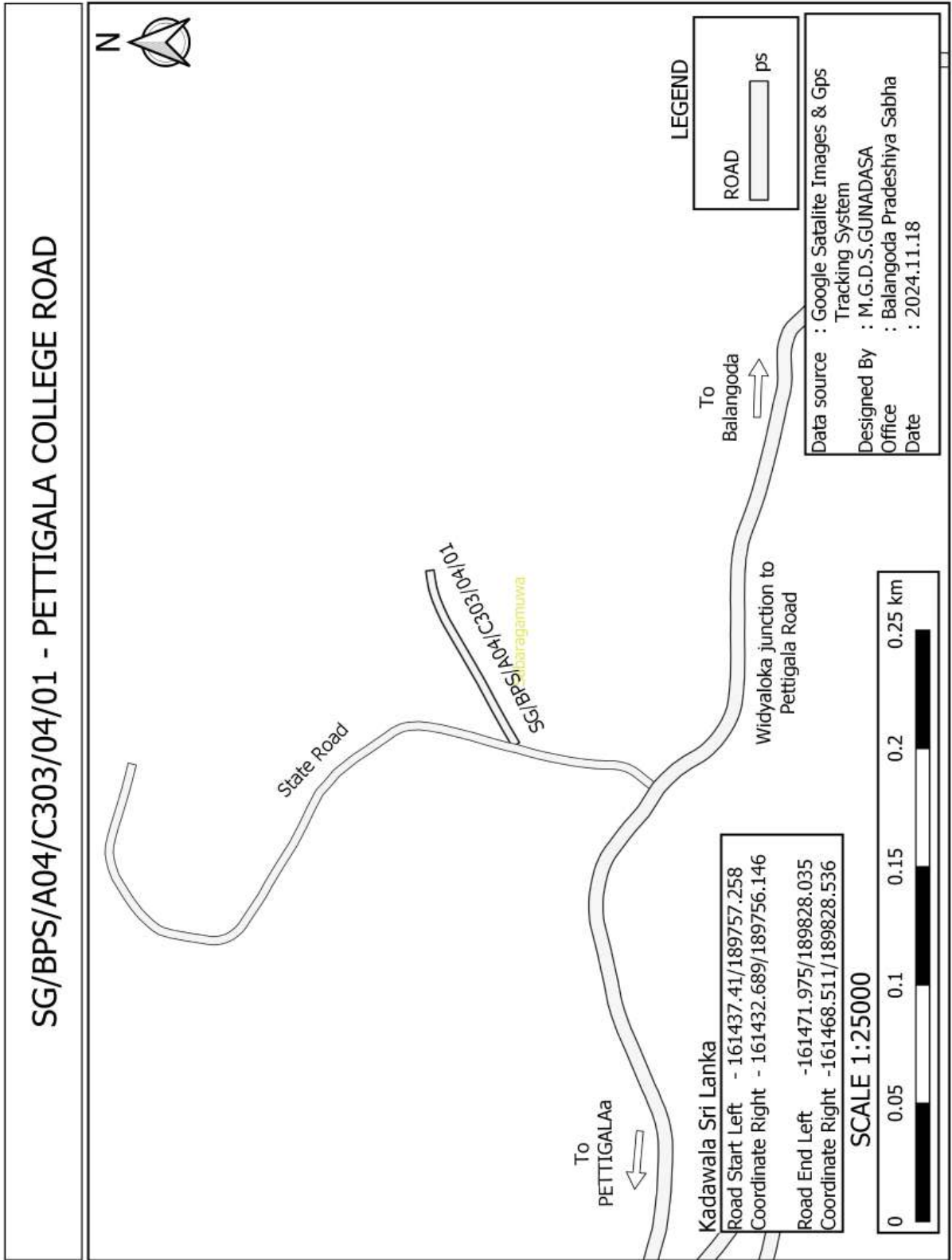


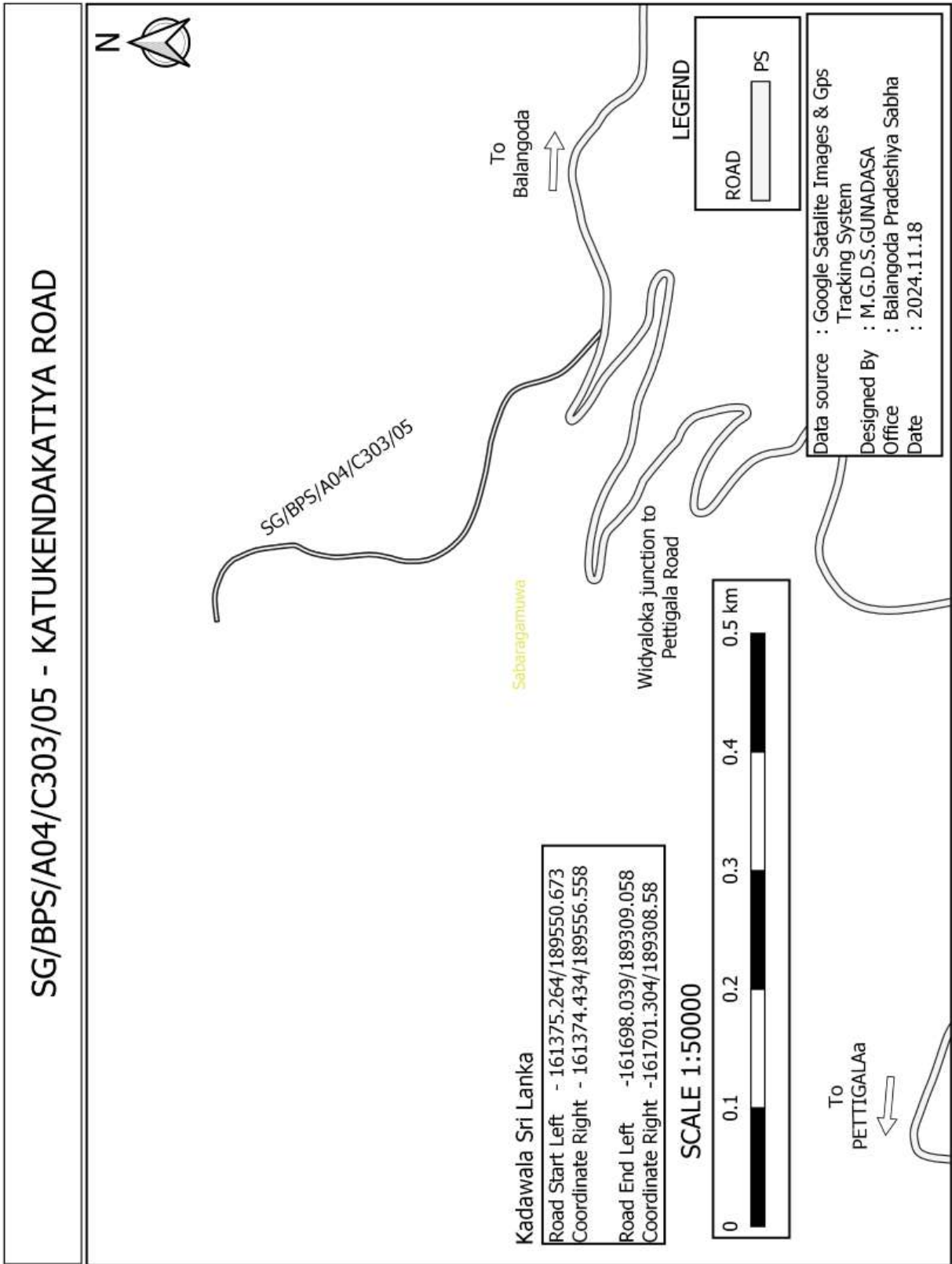


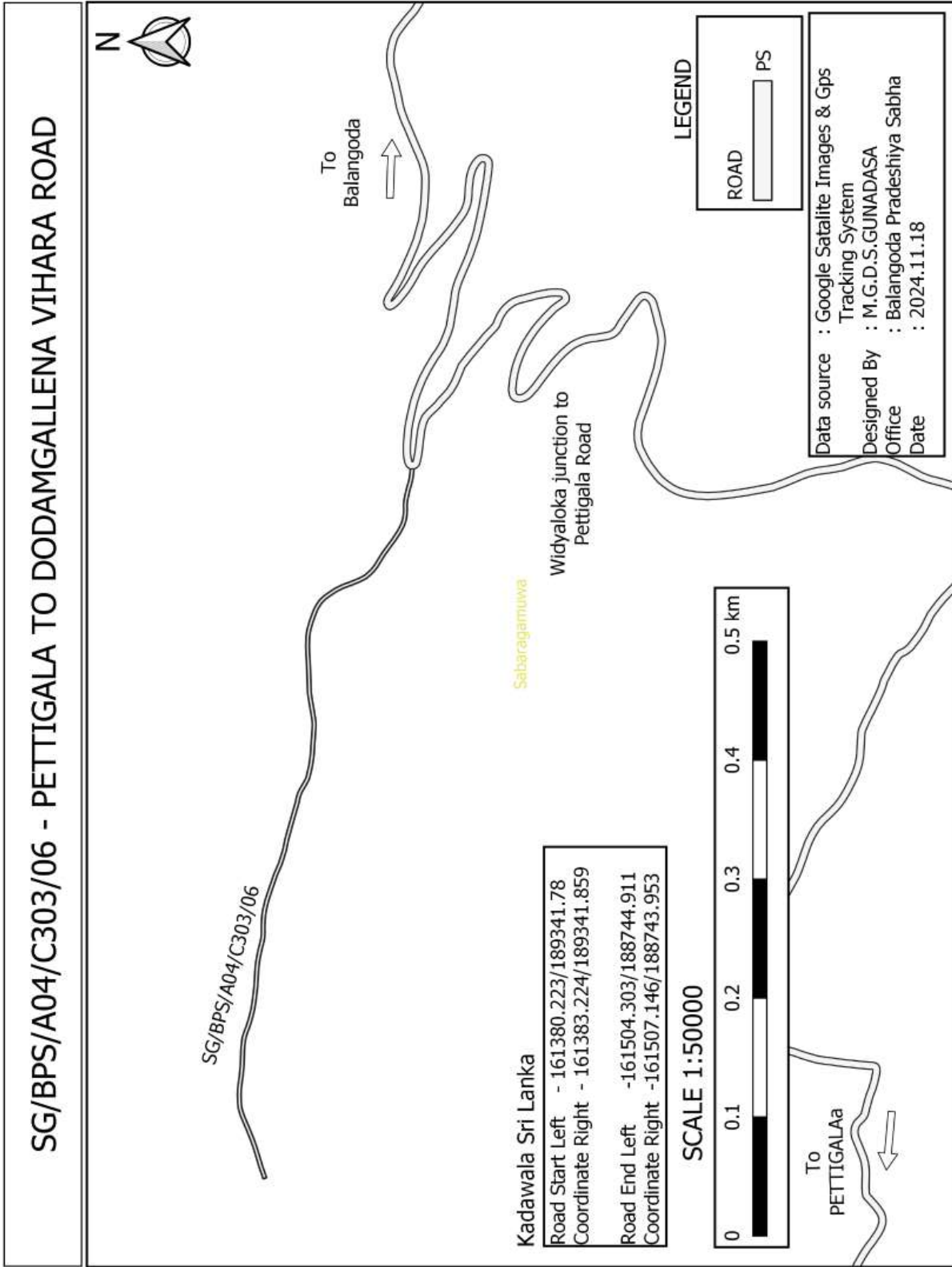


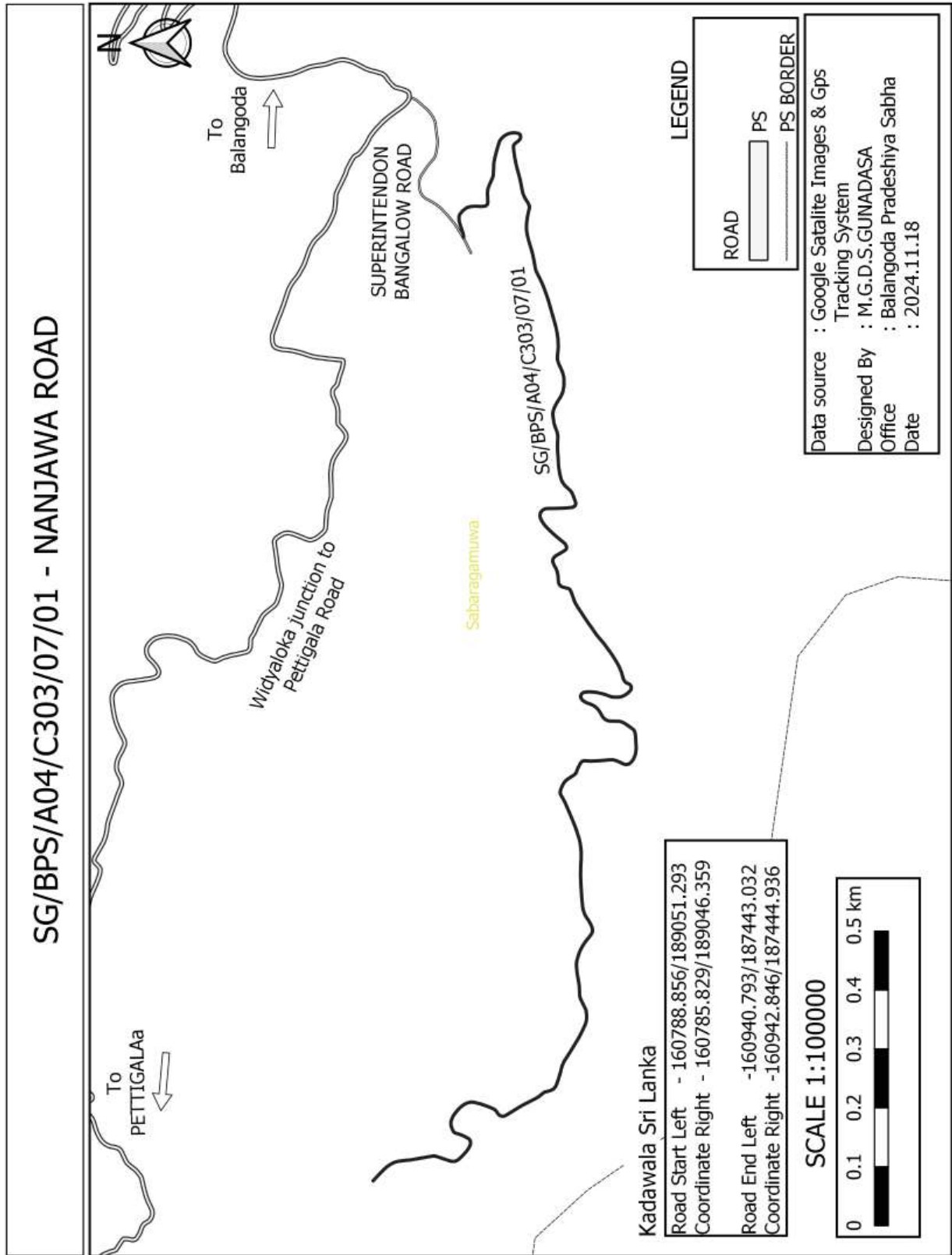


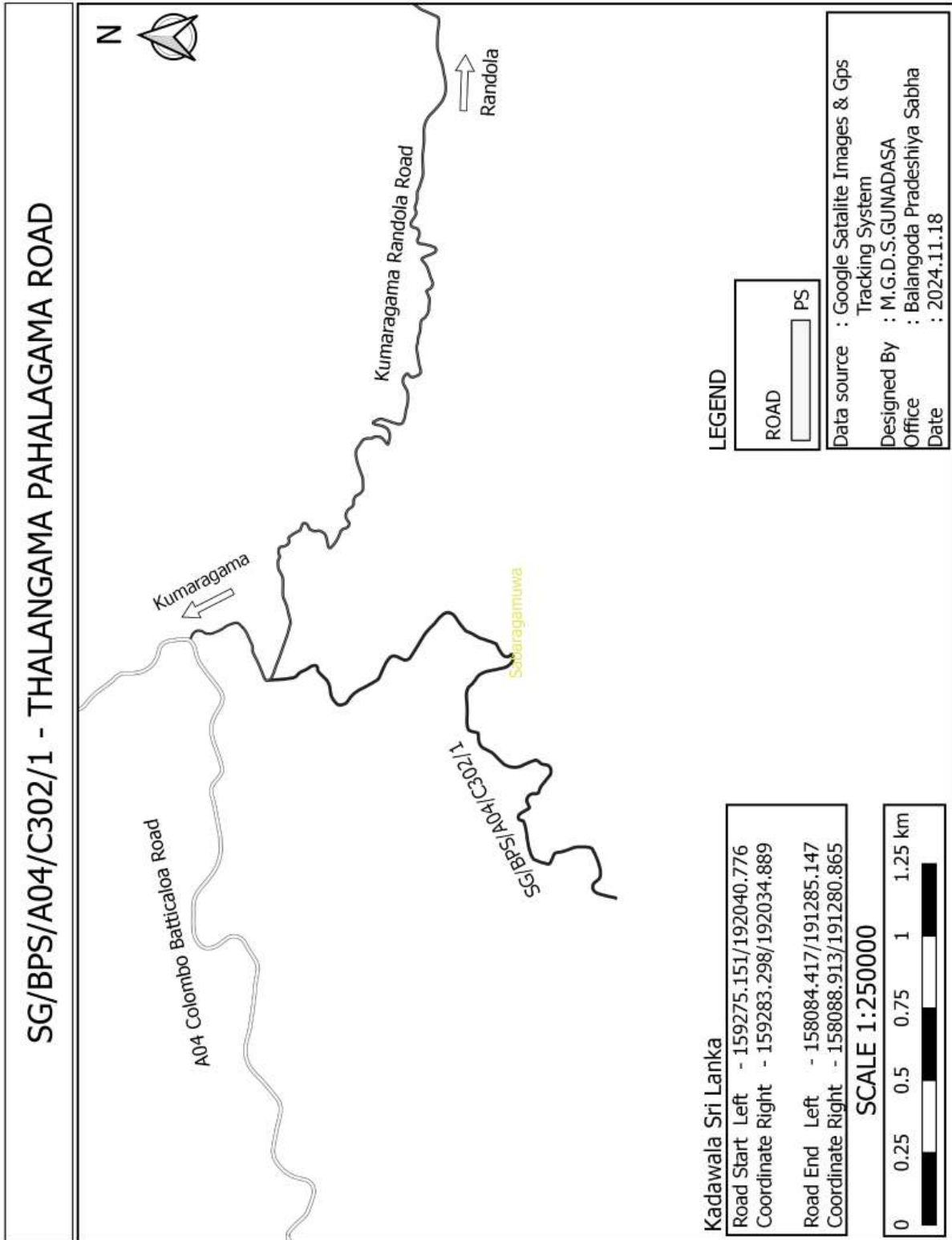


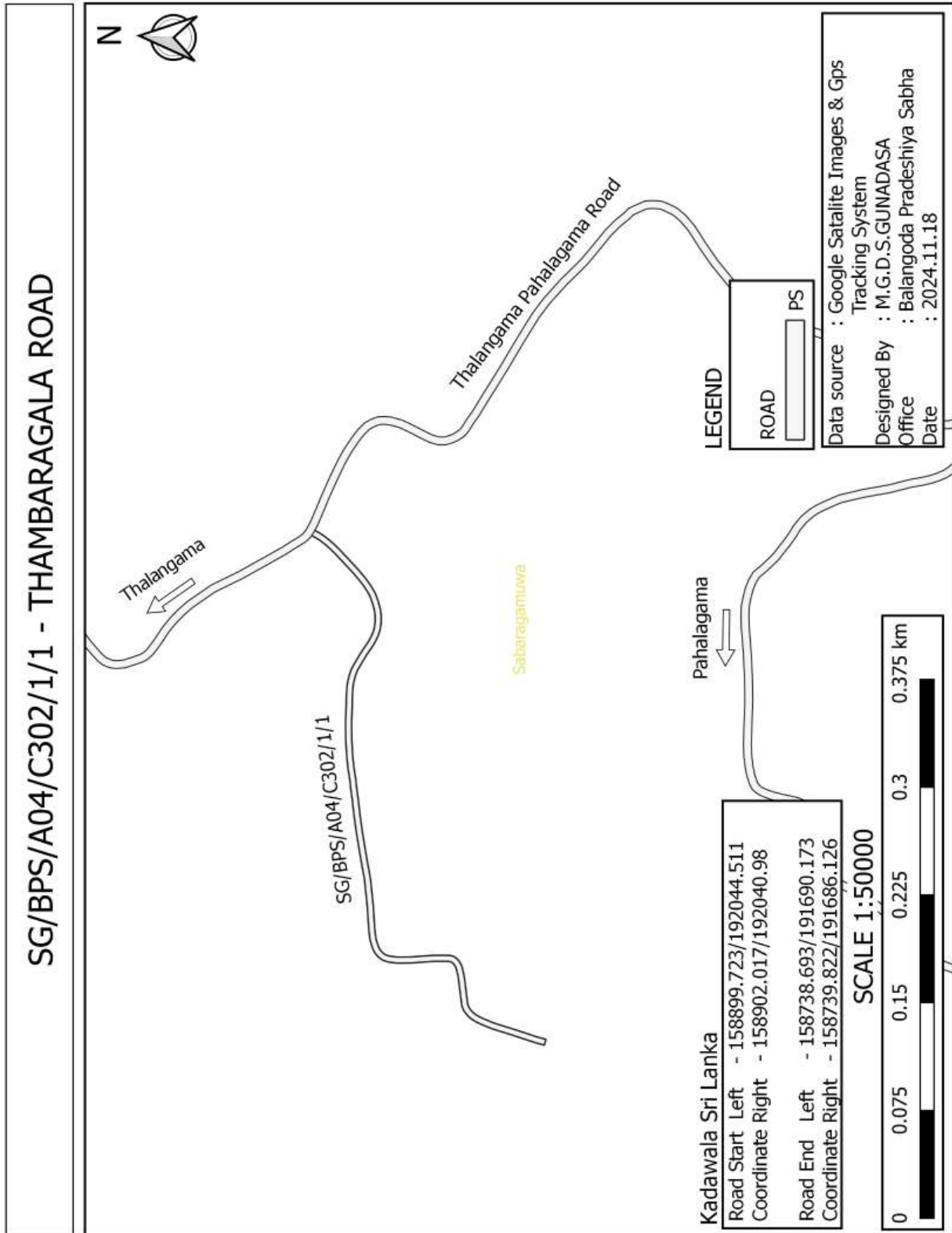


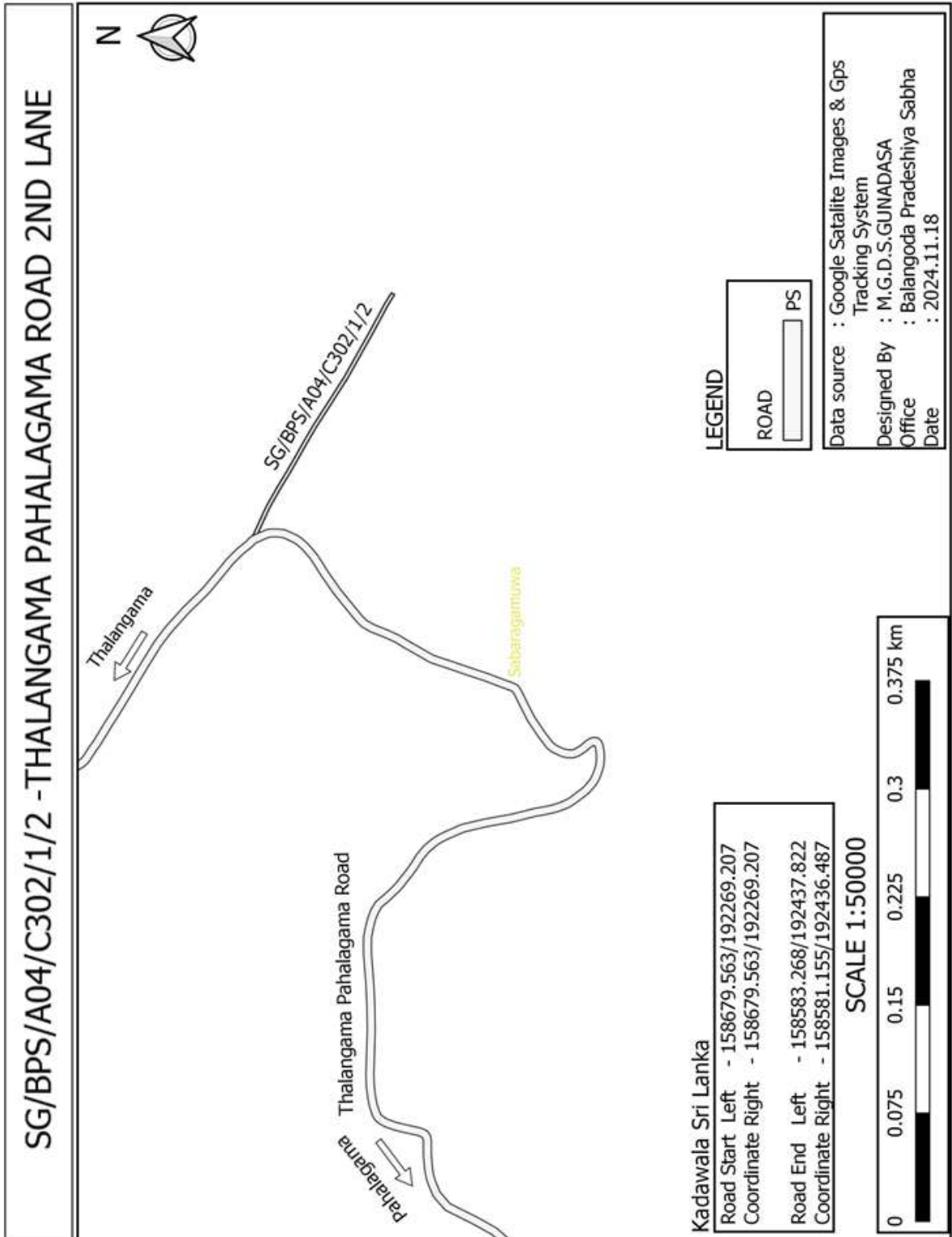


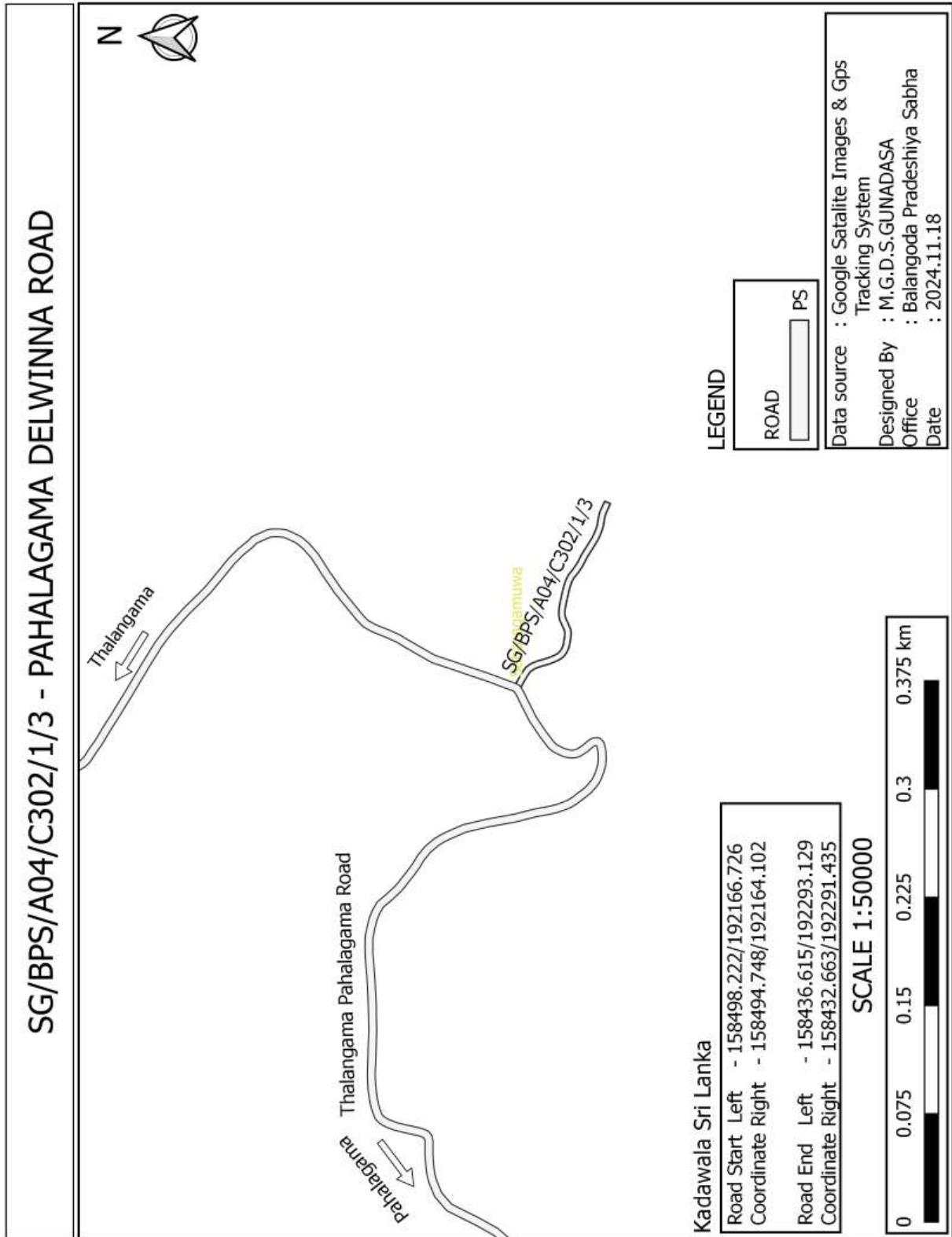


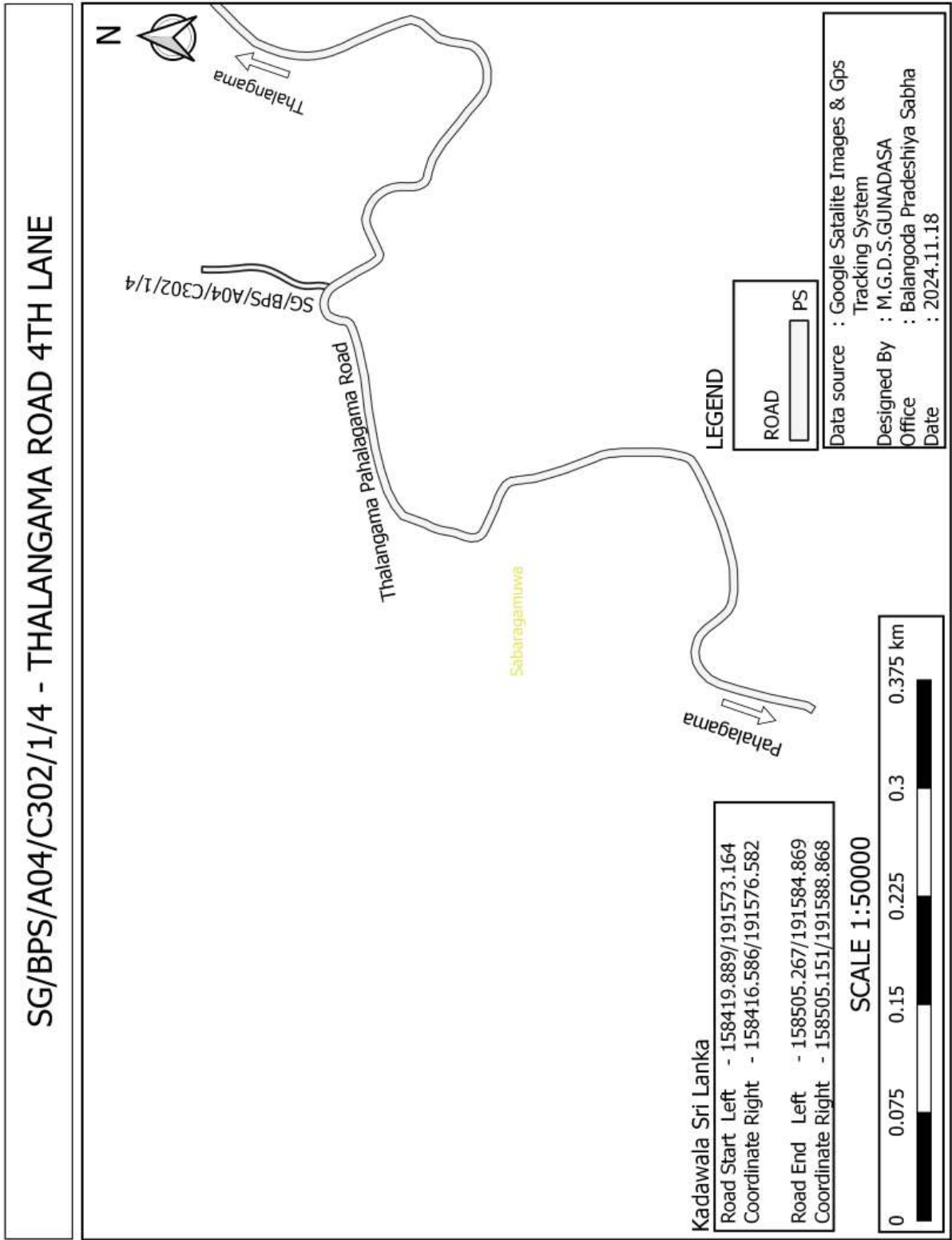


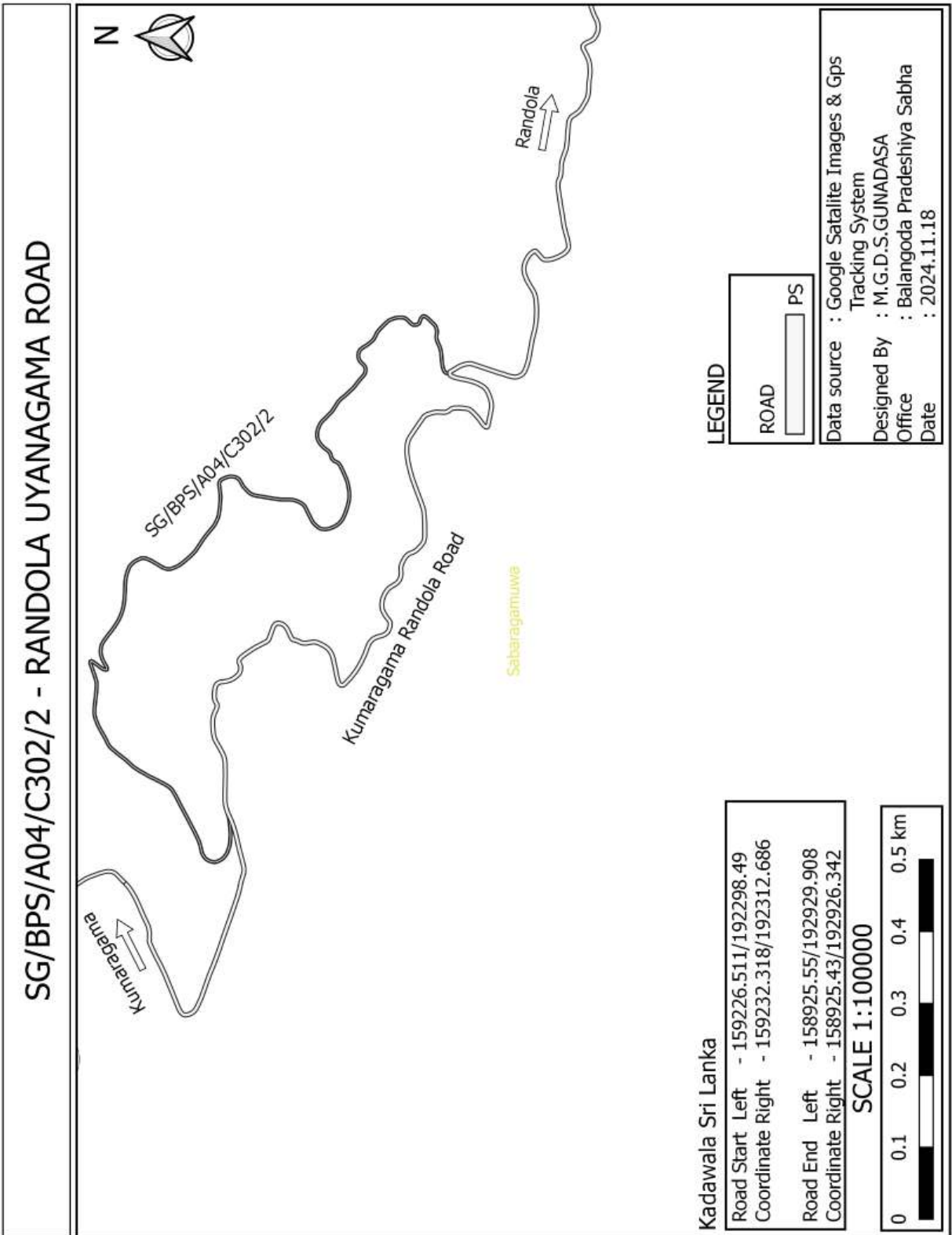


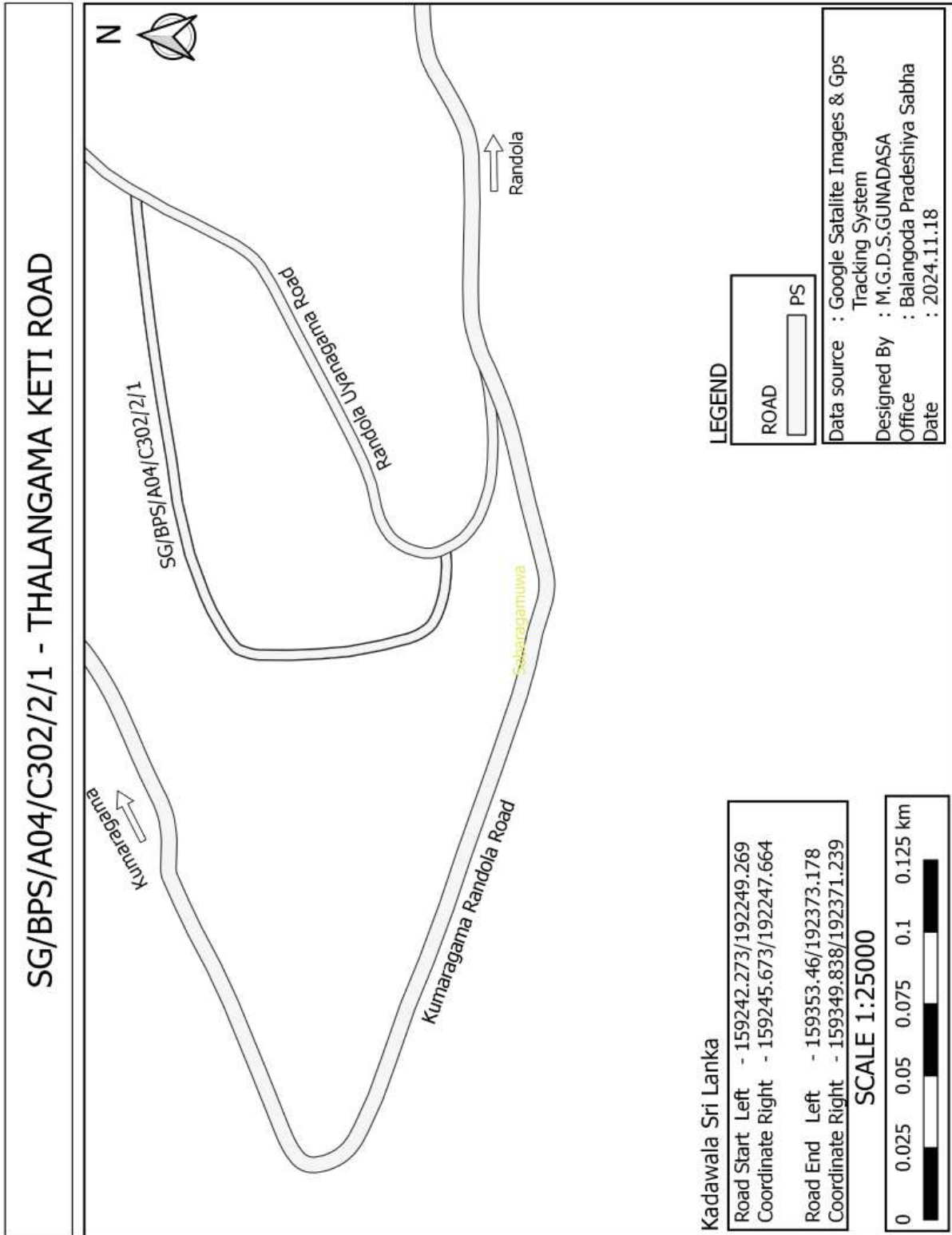


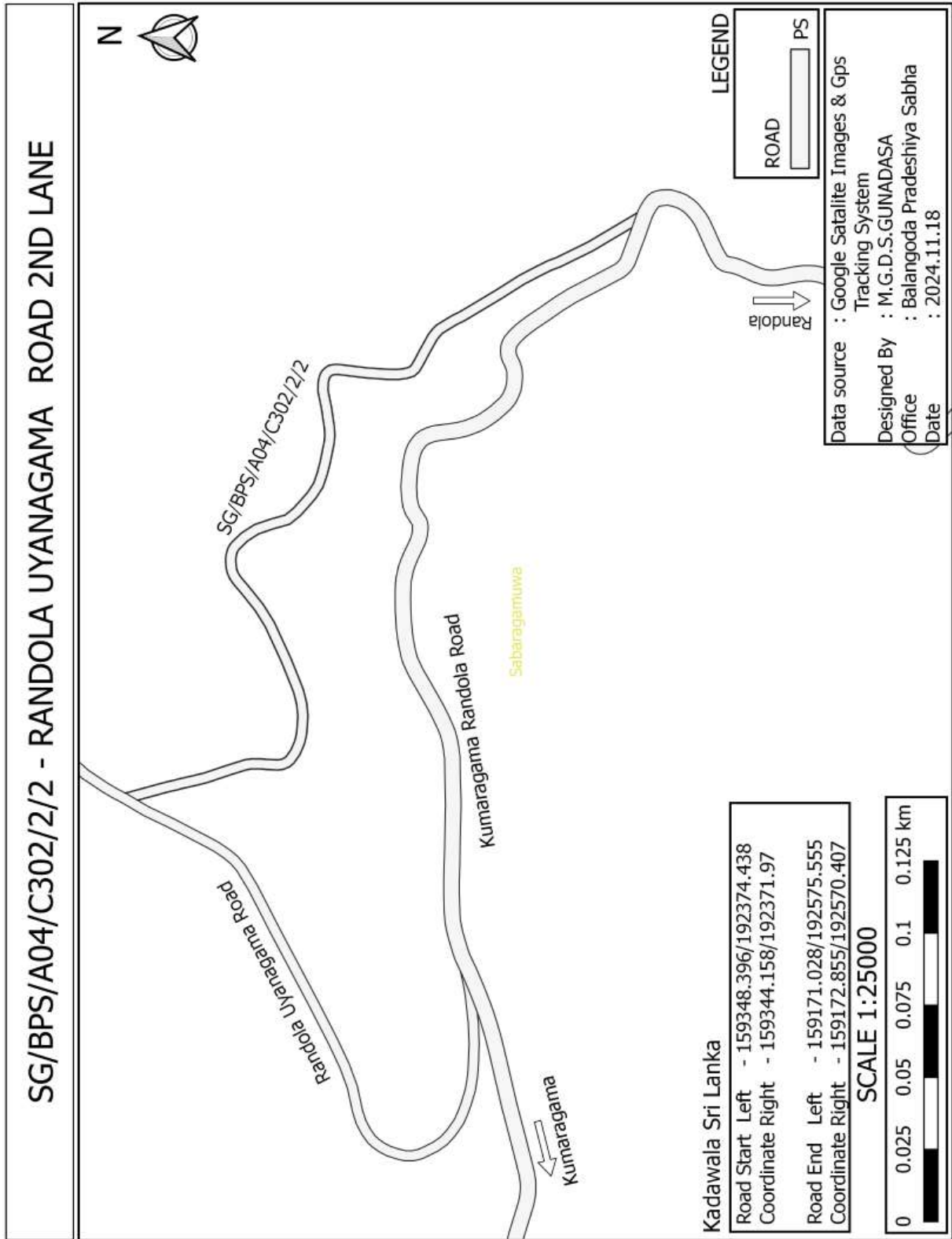


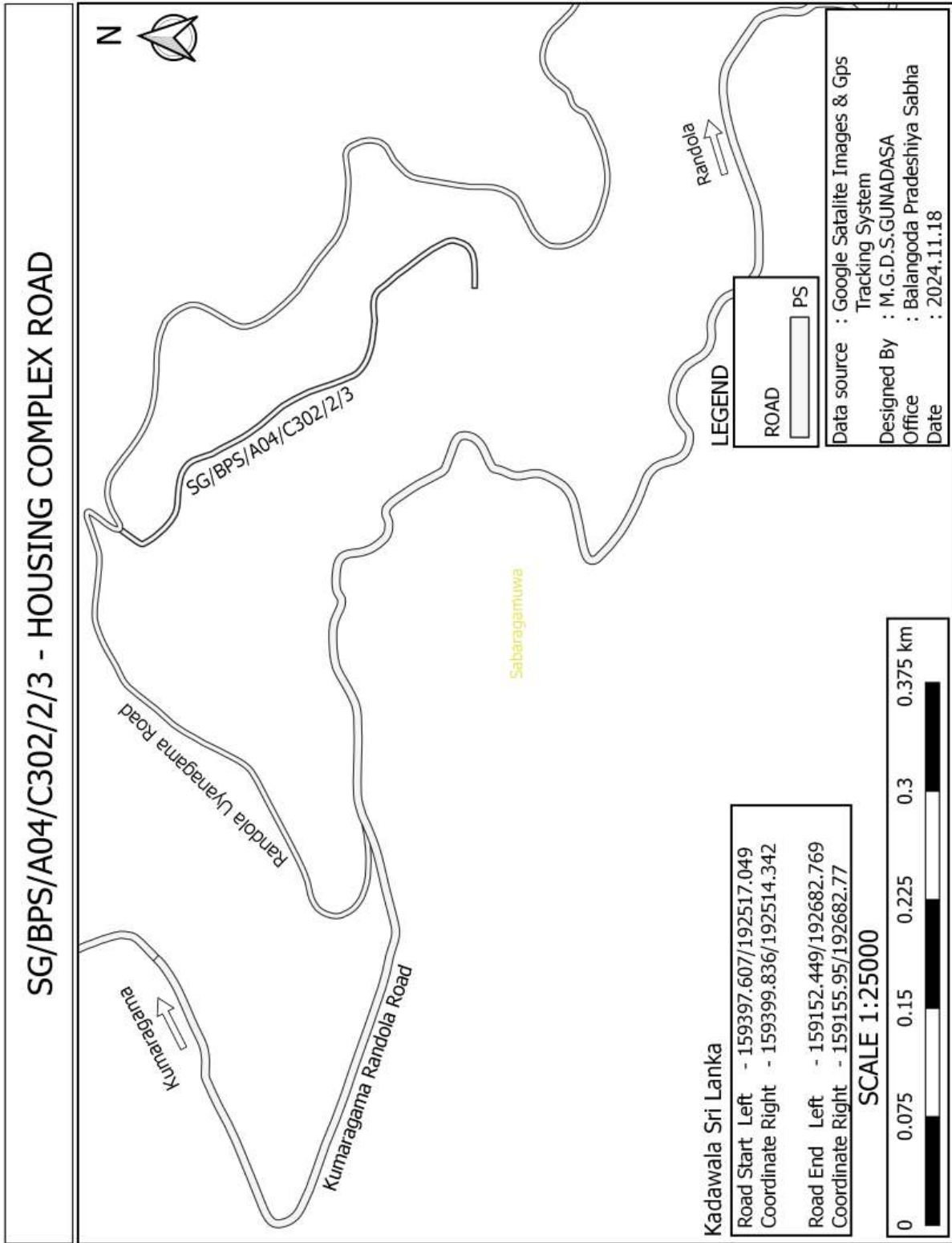


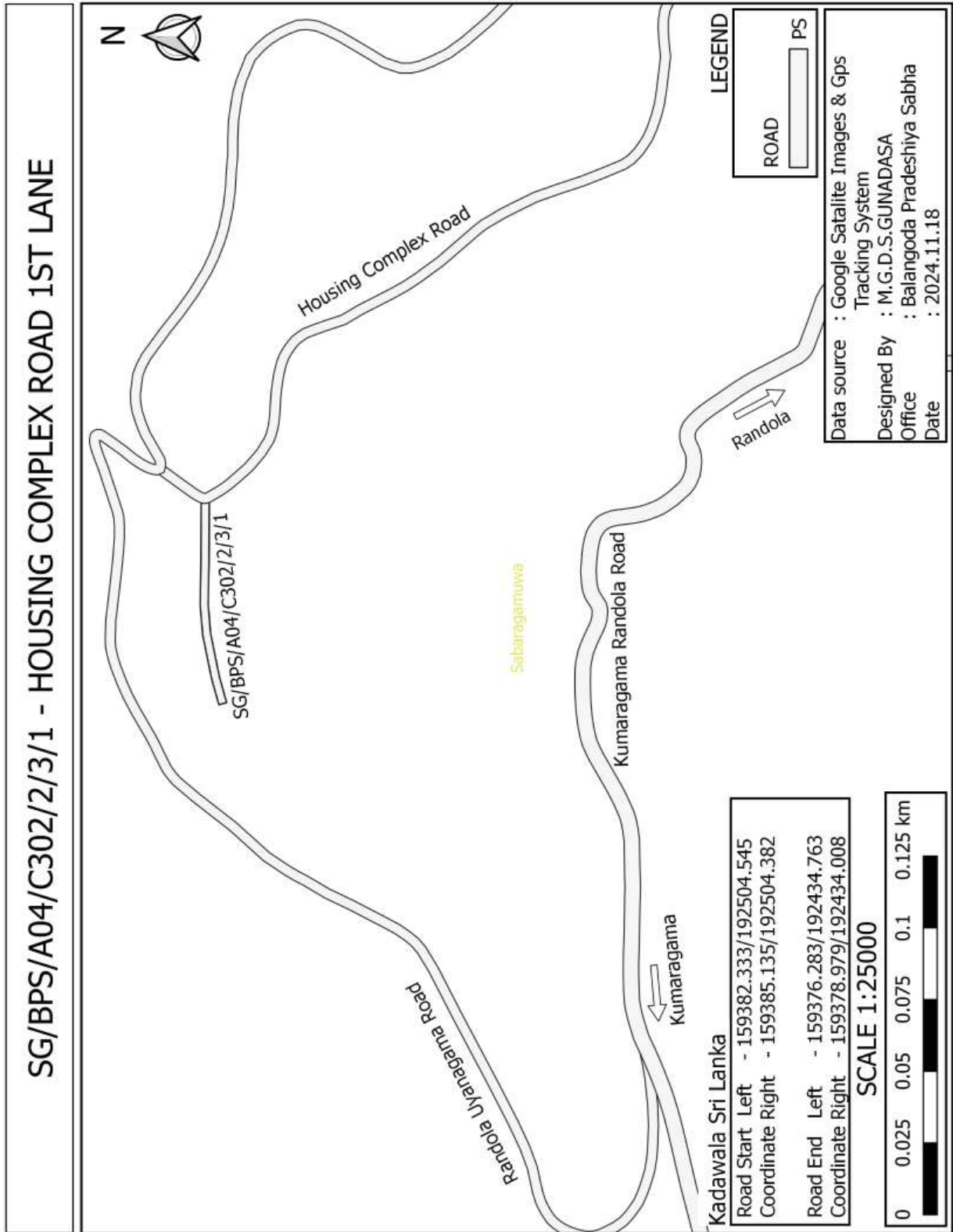


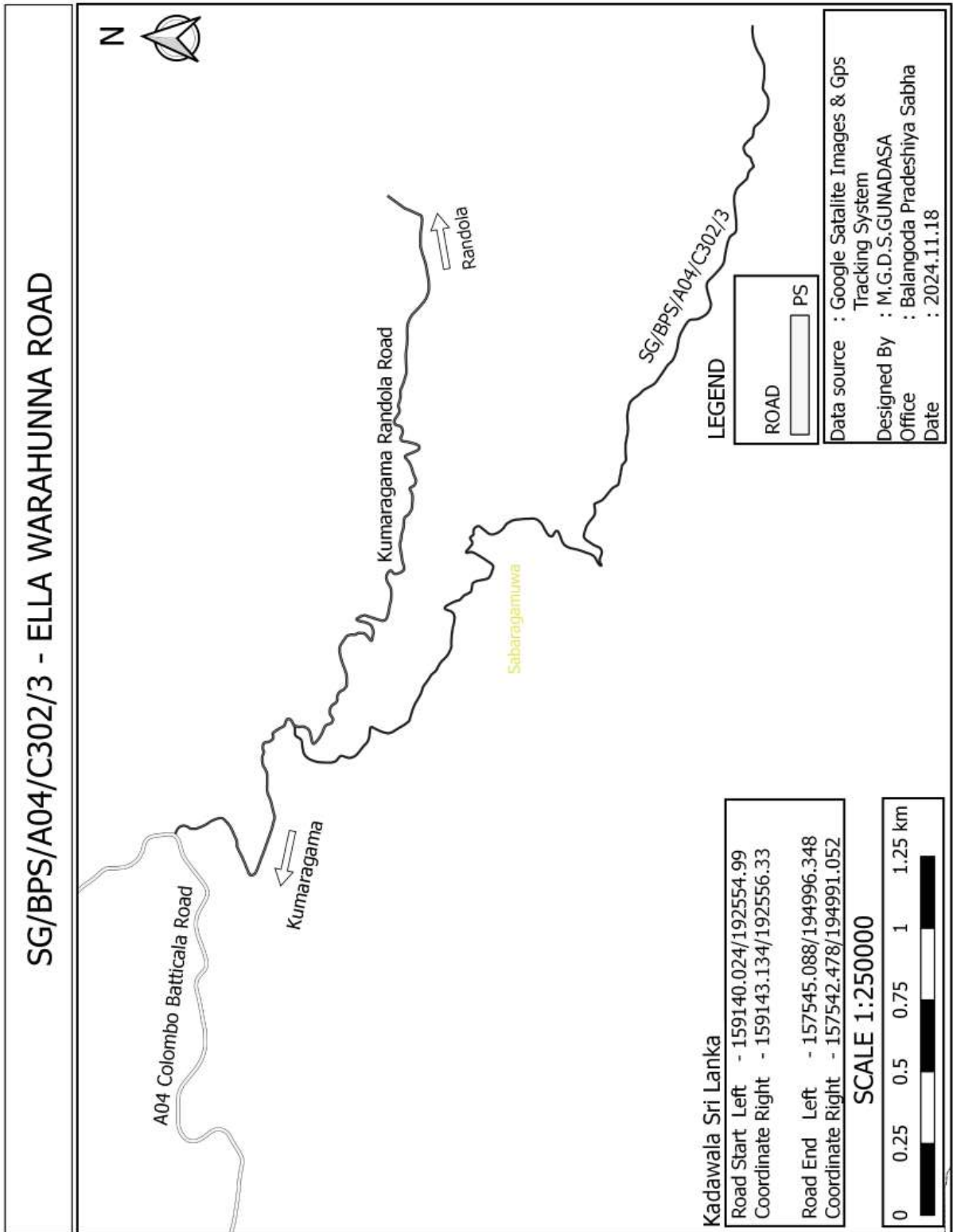


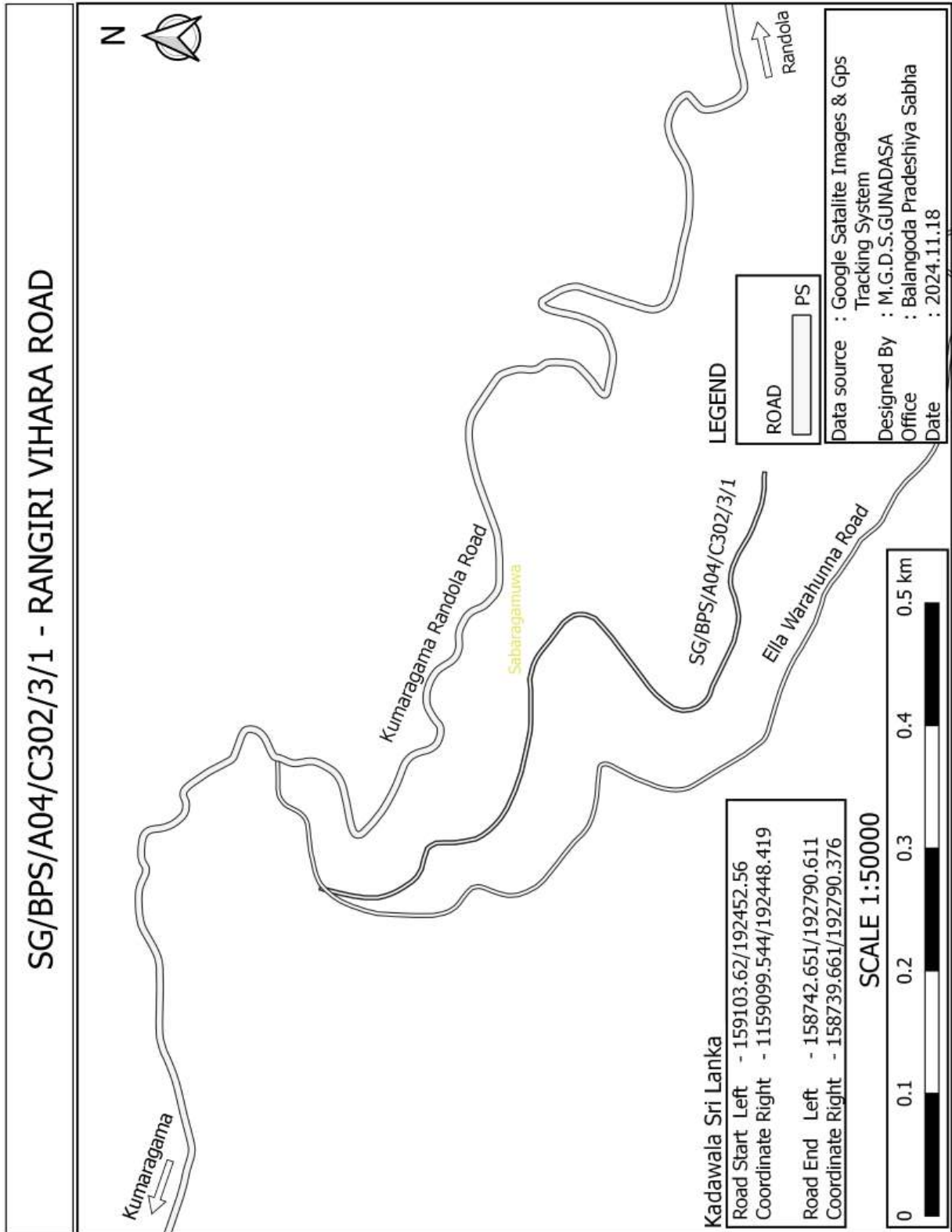


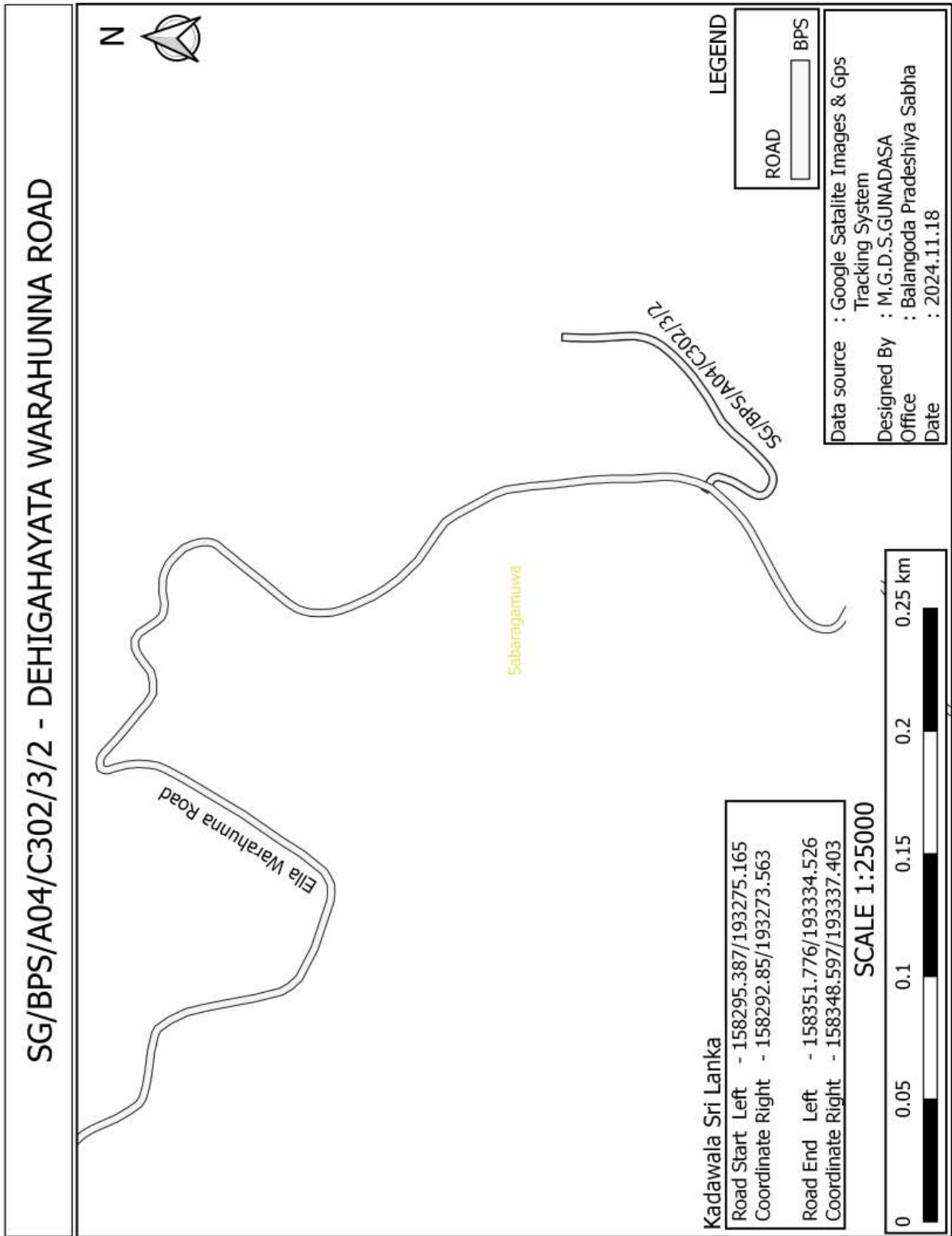


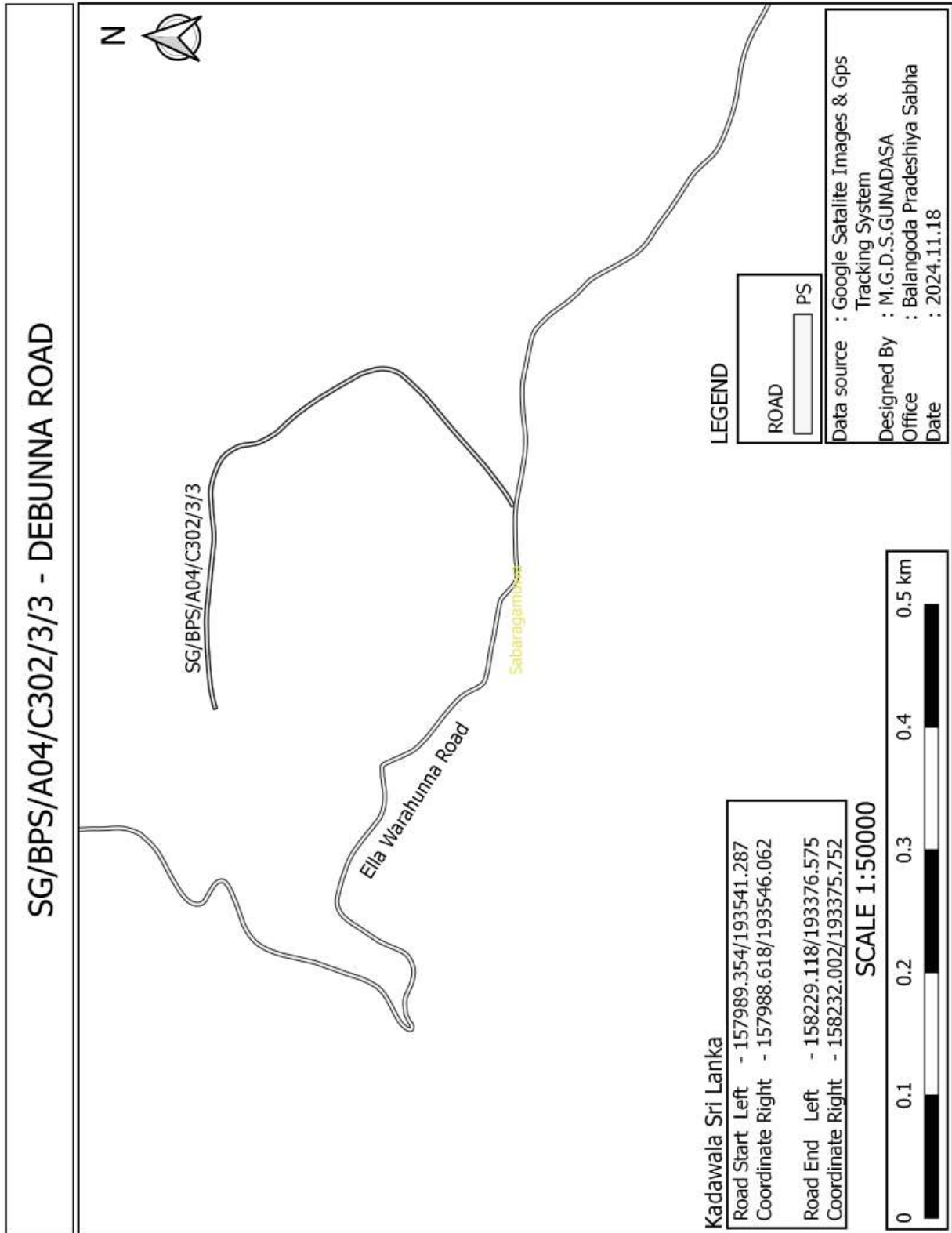


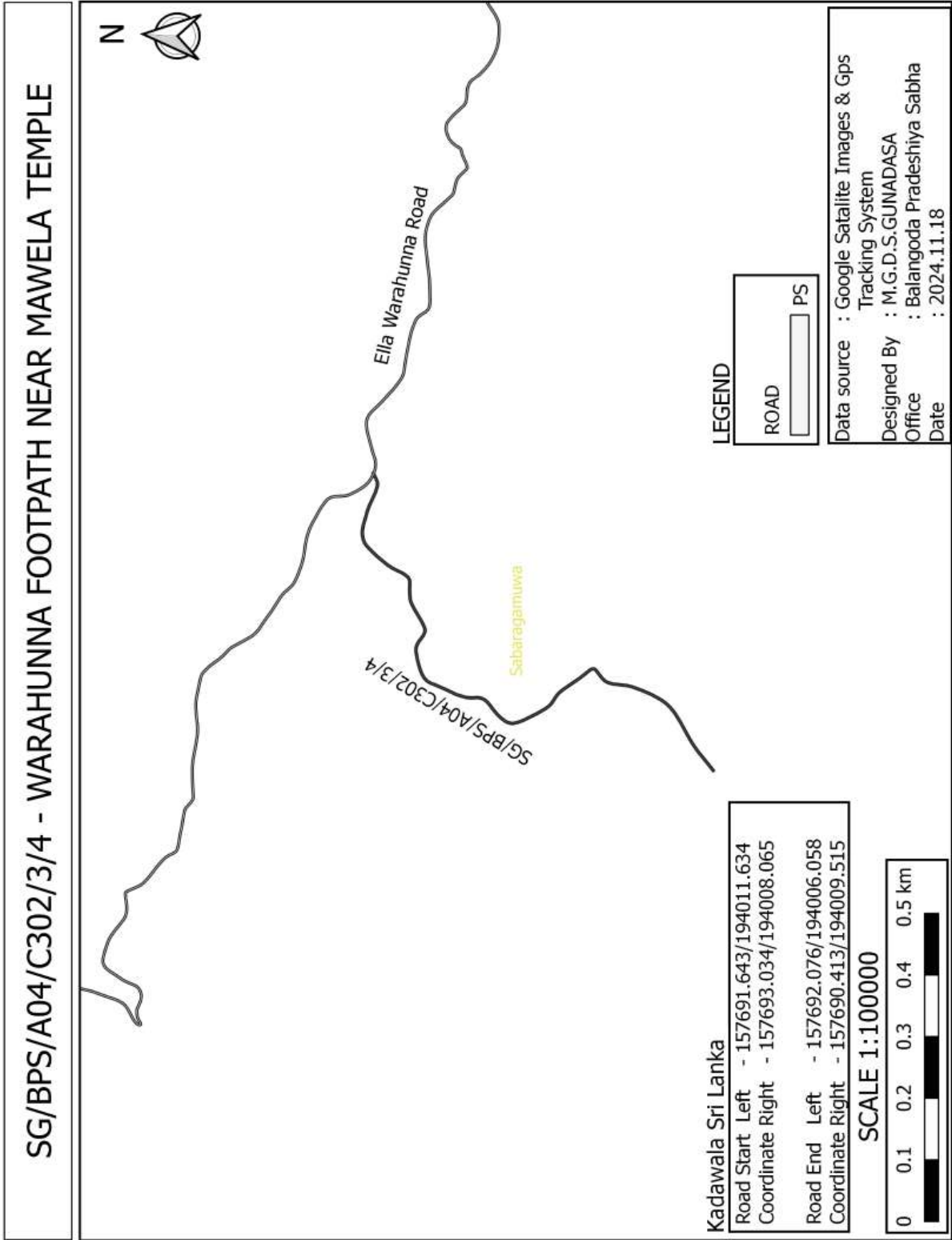


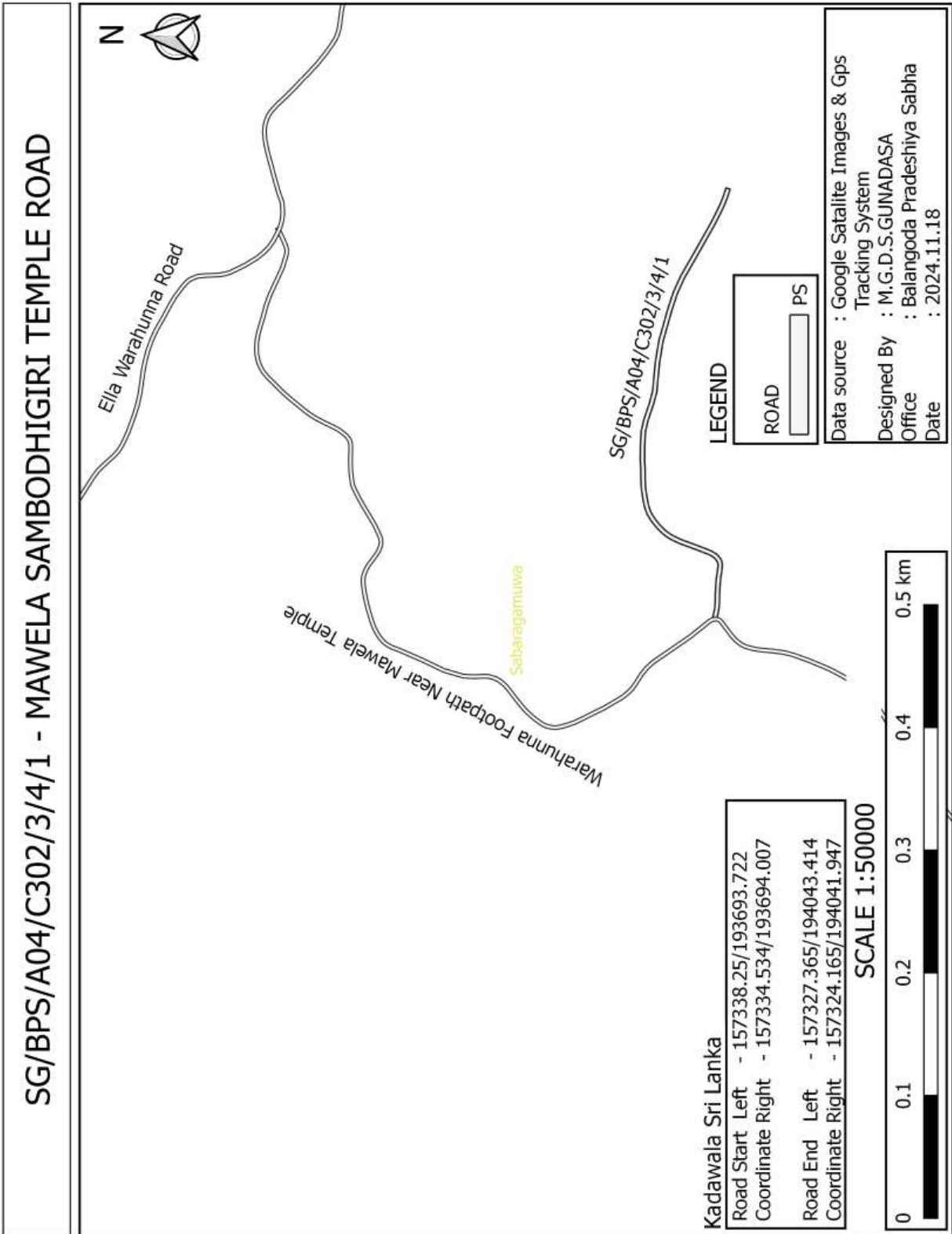


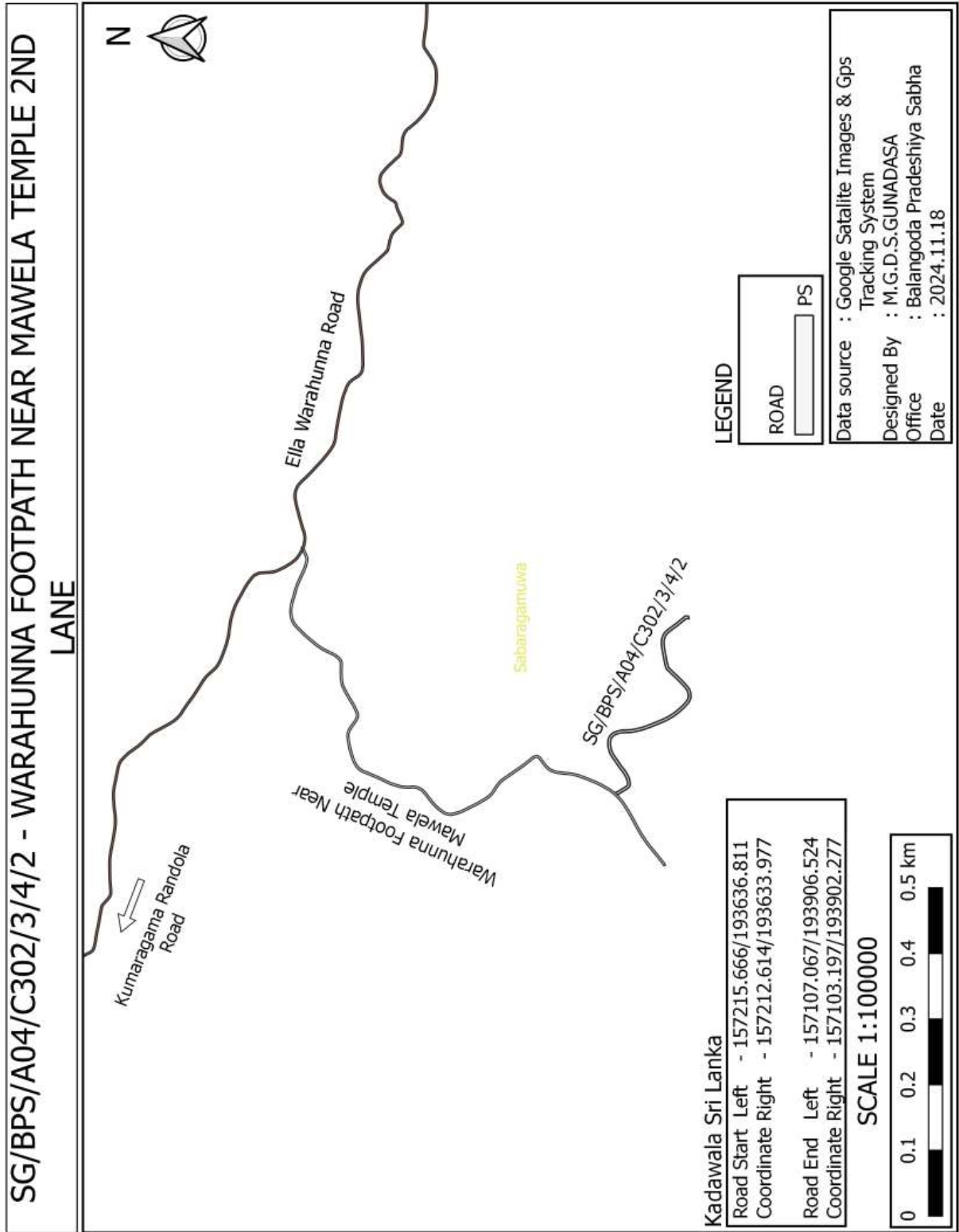


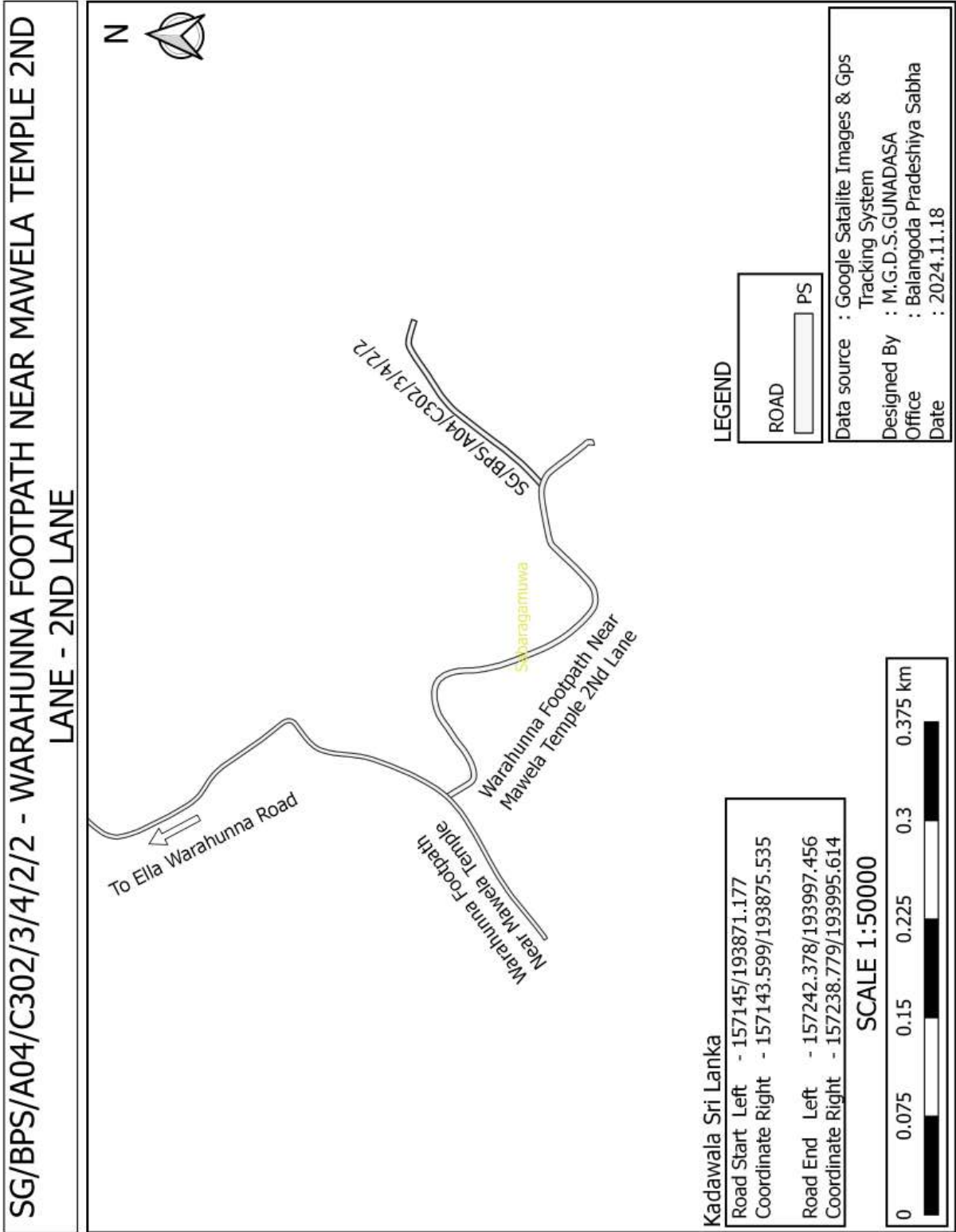


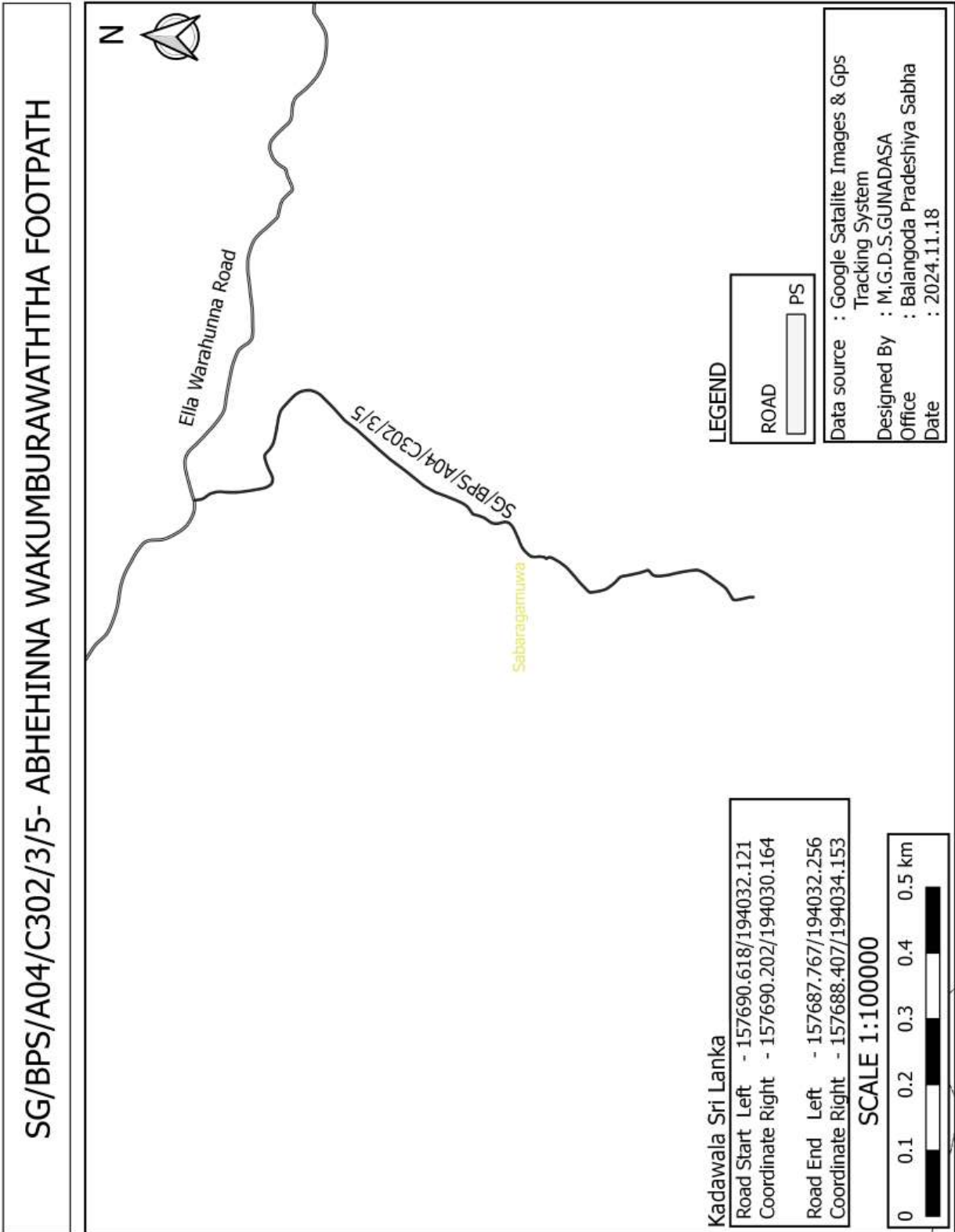


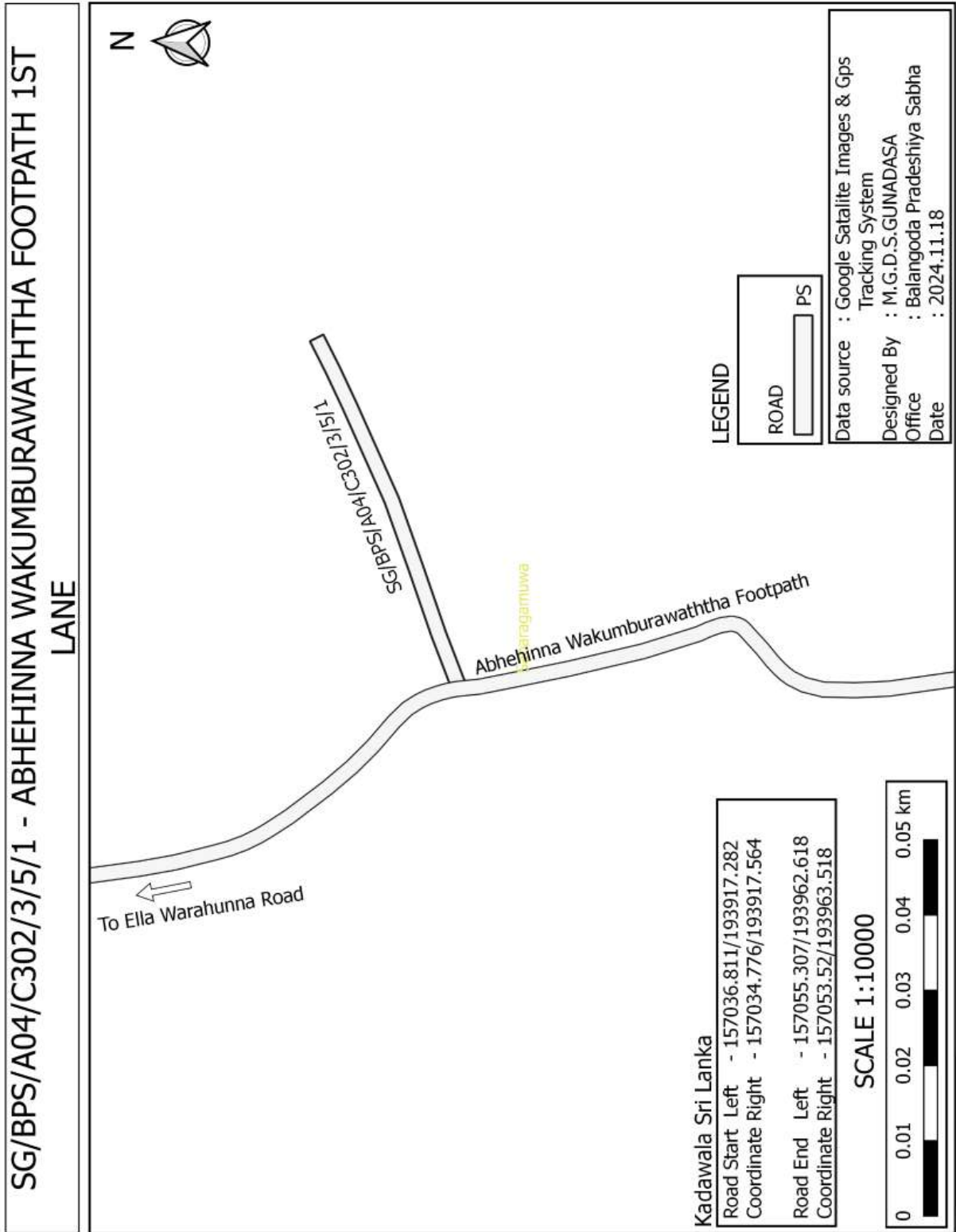


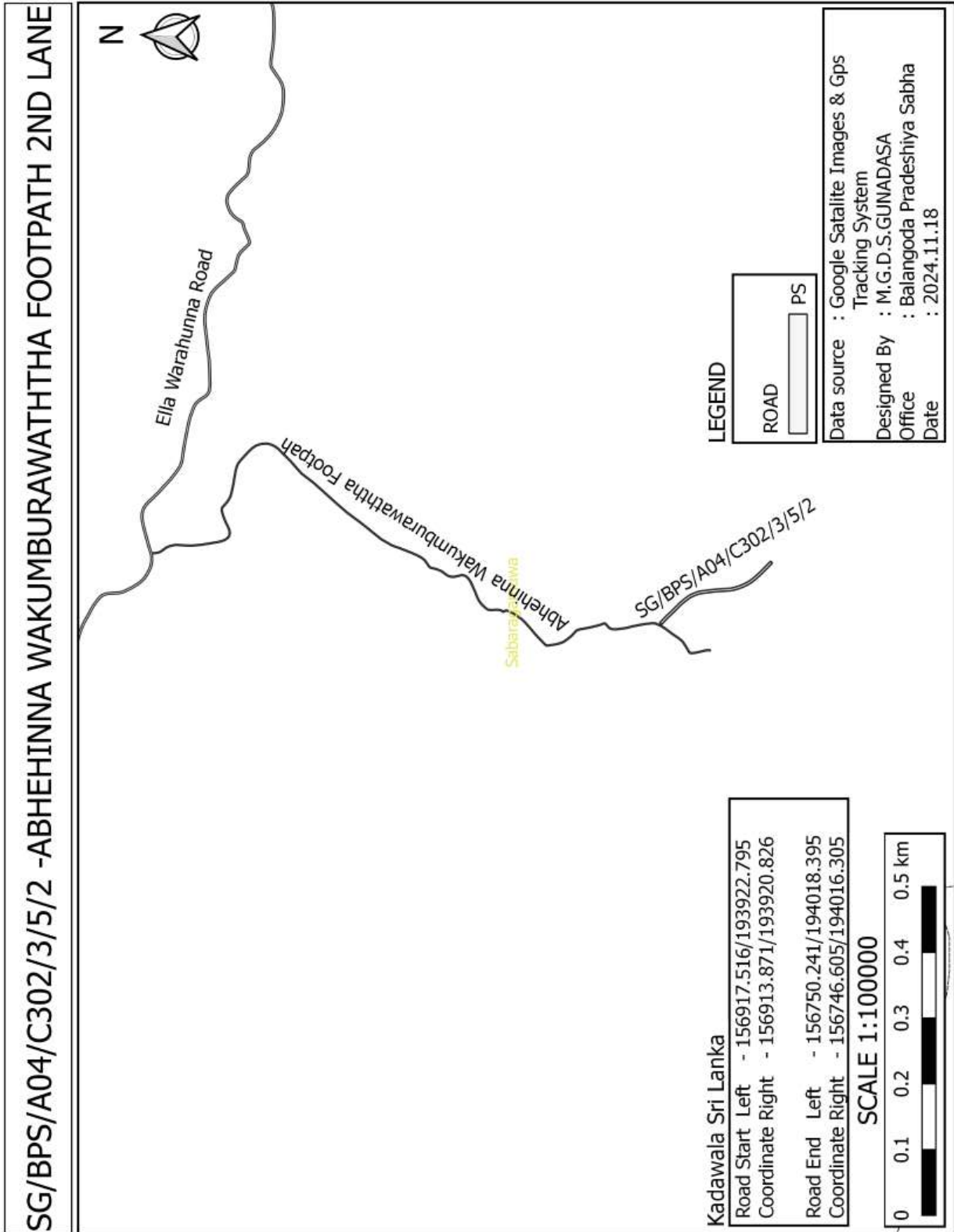


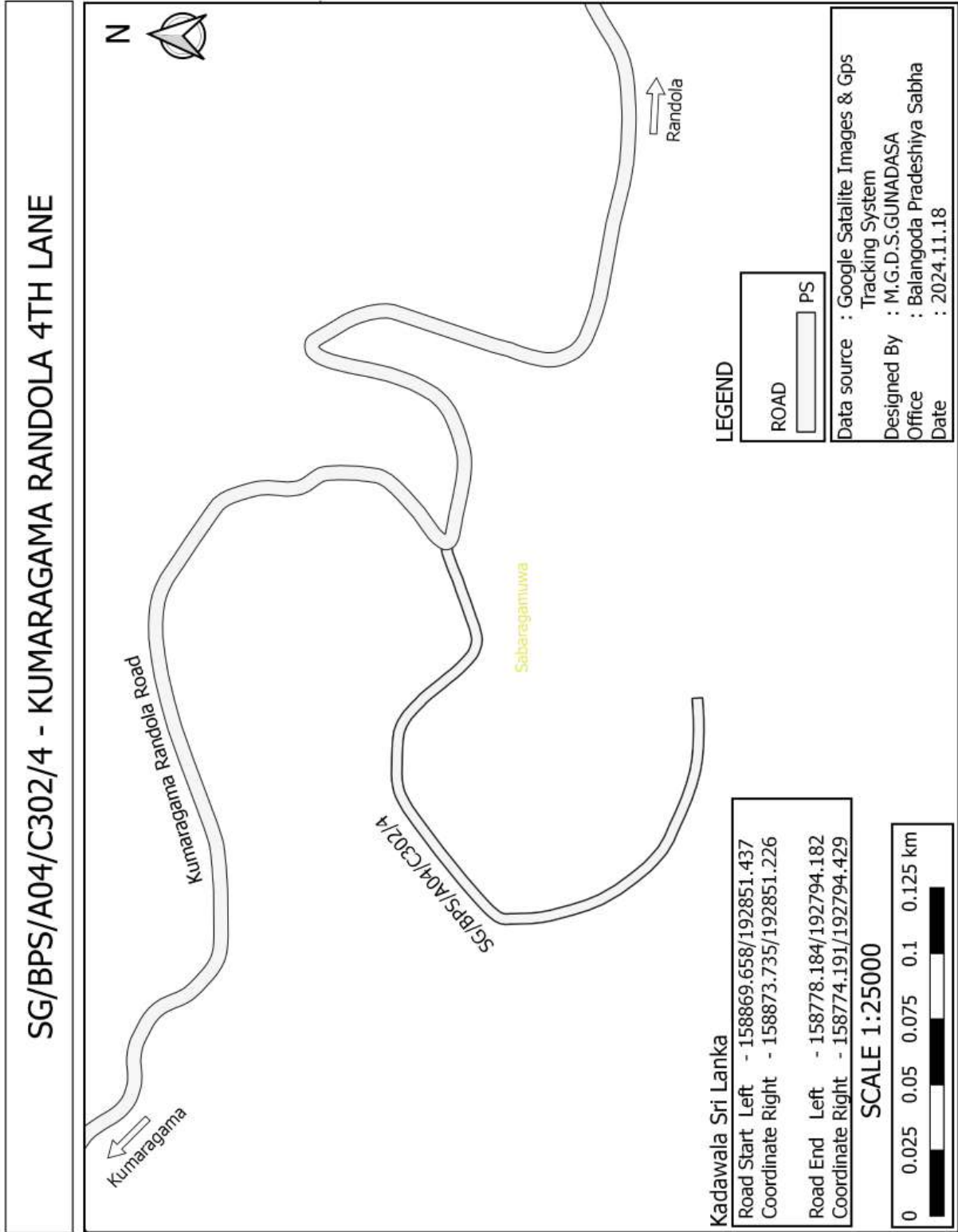


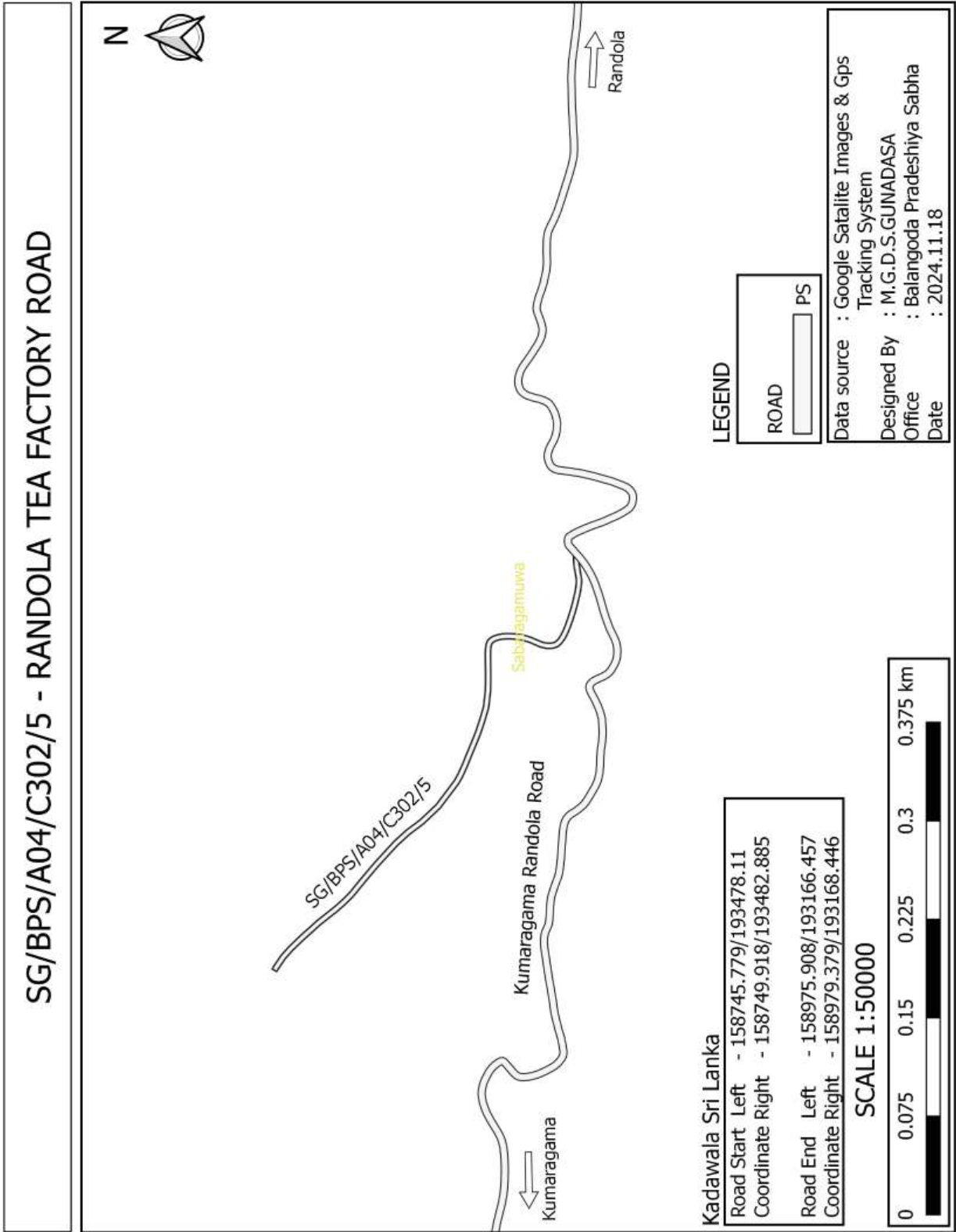


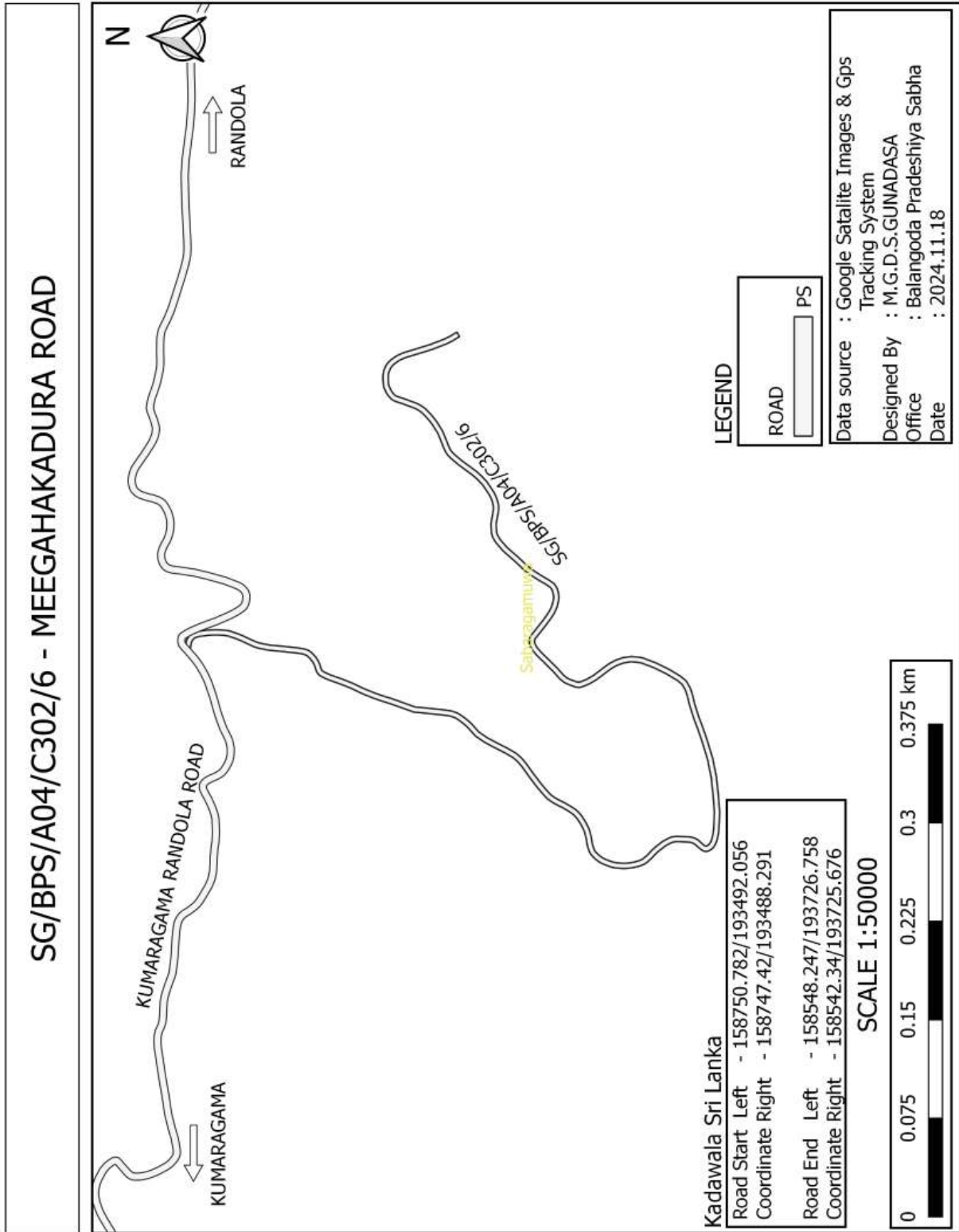


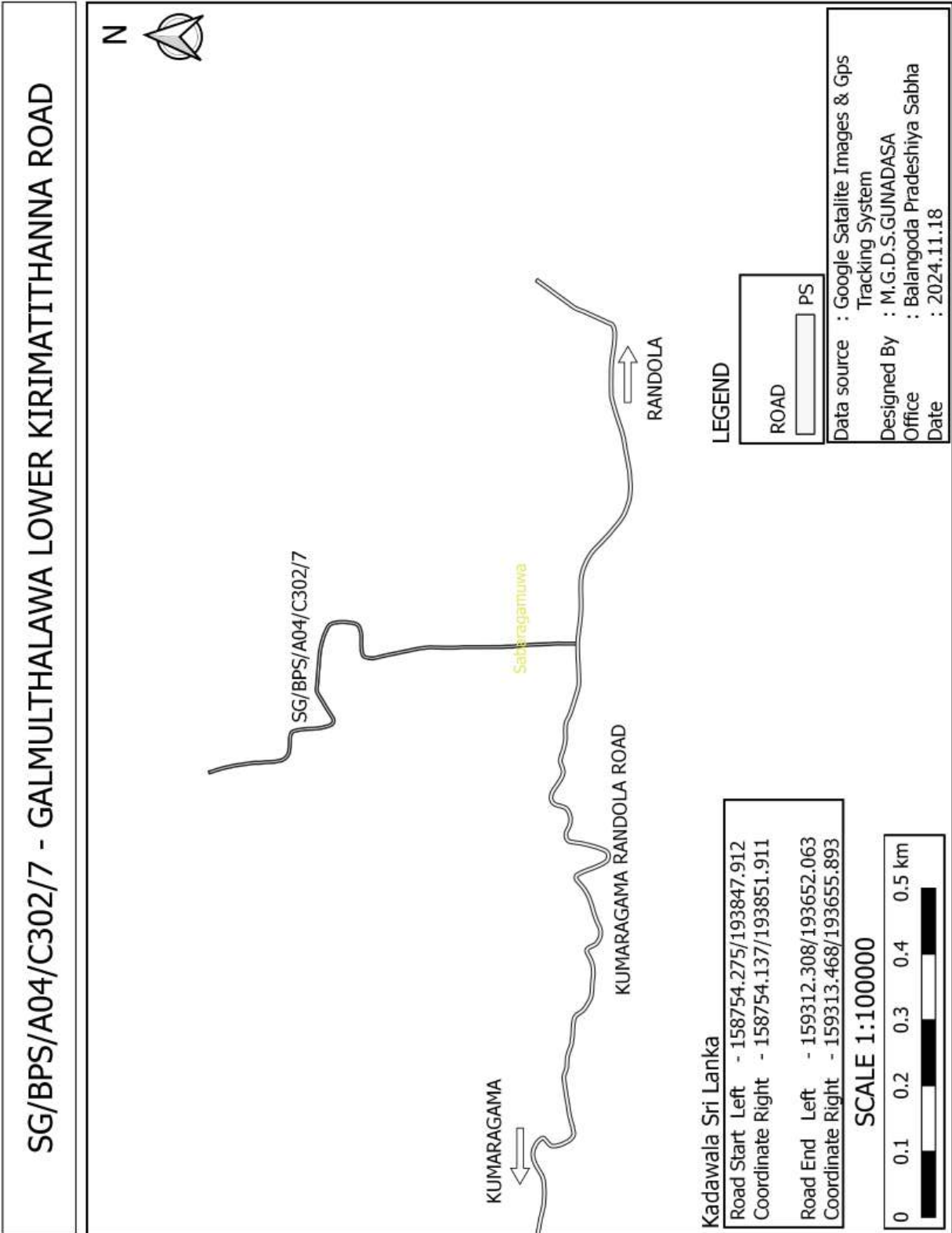


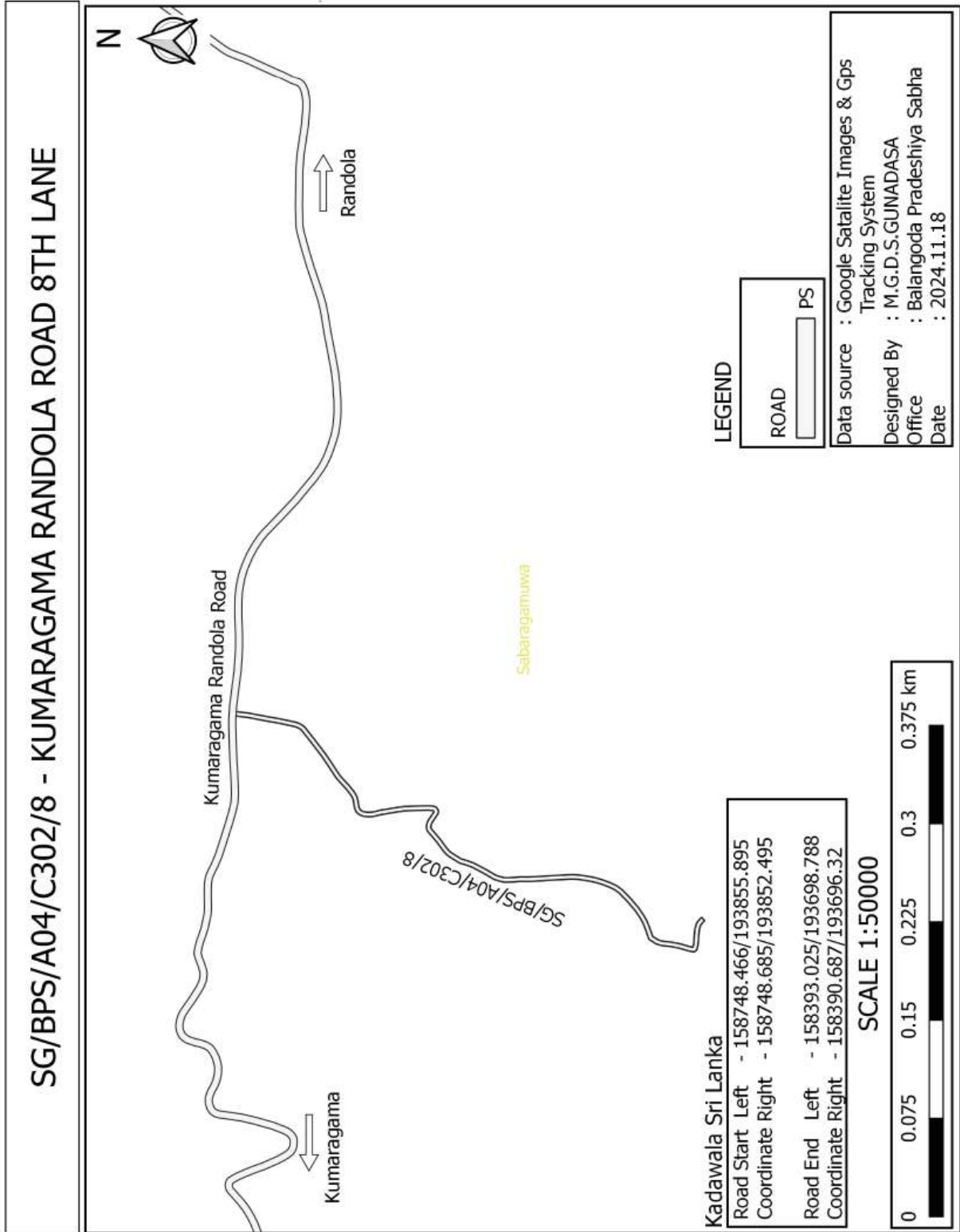


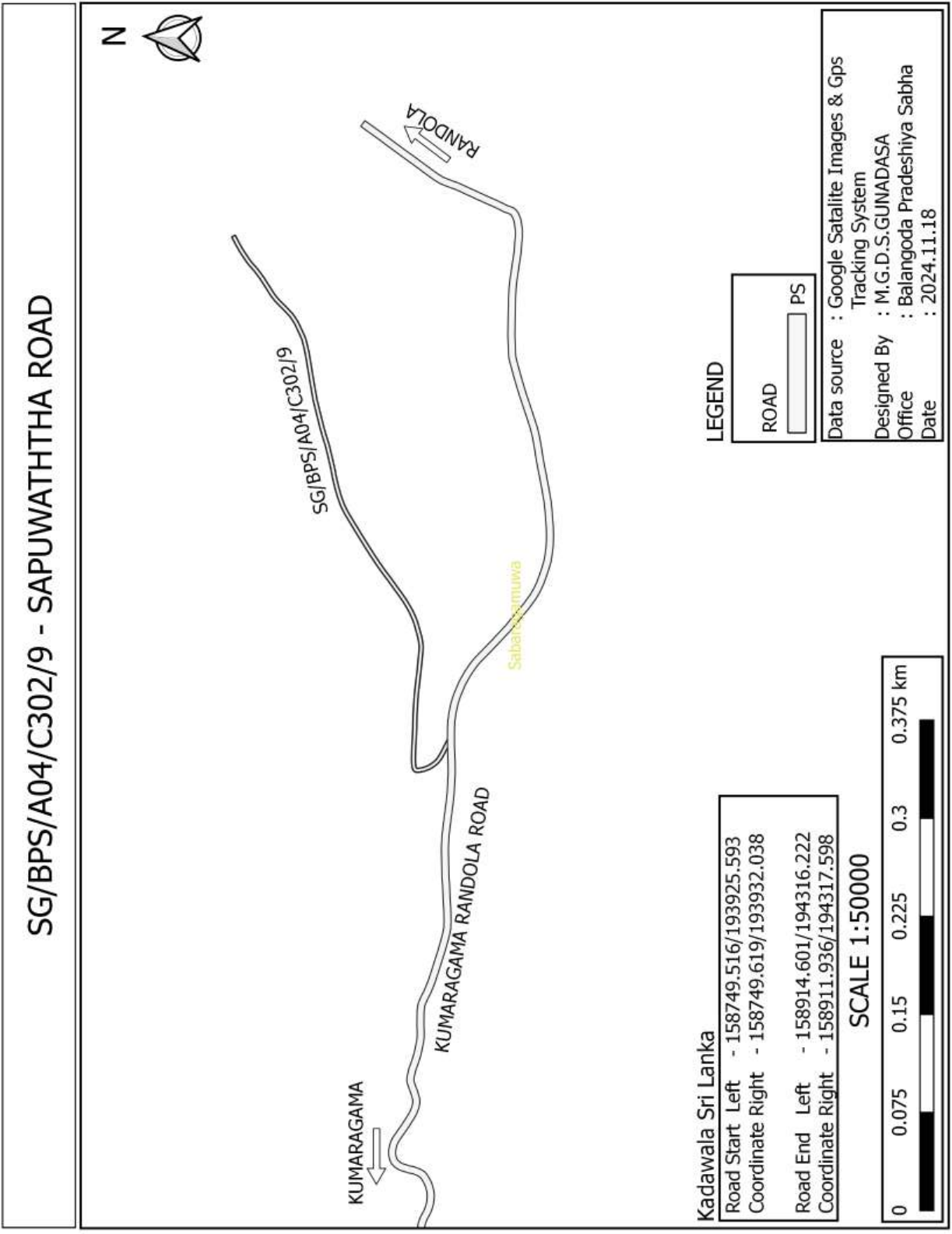




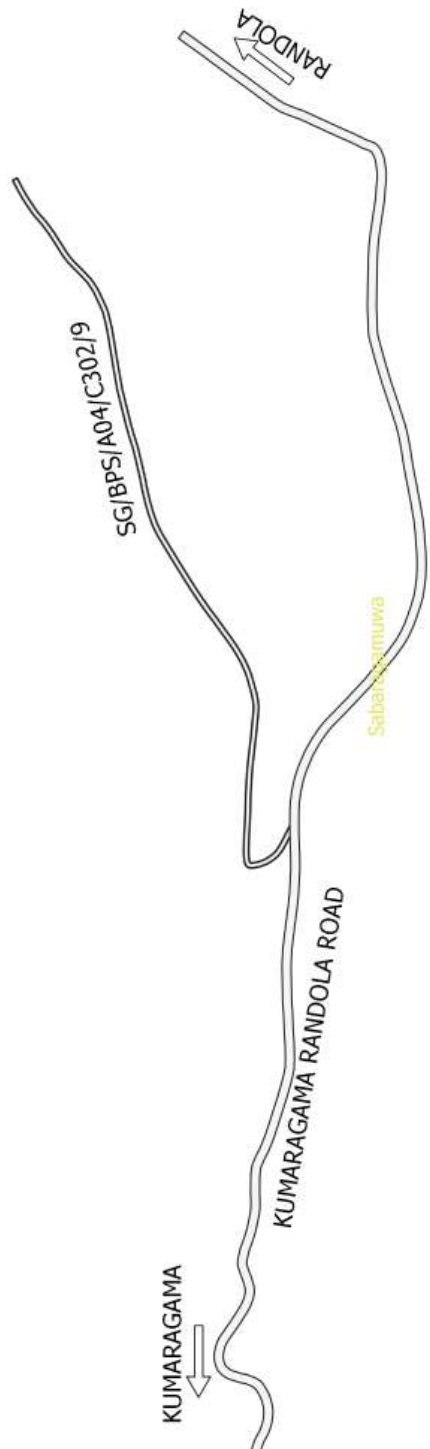








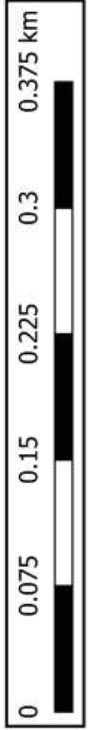
SG/BPS/A04/C302/9 - SAPUWATHTHA ROAD



Kadawala Sri Lanka

Road Start Left	- 158749.516/193925.593
Coordinate Right	- 158749.619/193932.038
Road End Left	- 158914.601/194316.222
Coordinate Right	- 158911.936/194317.598

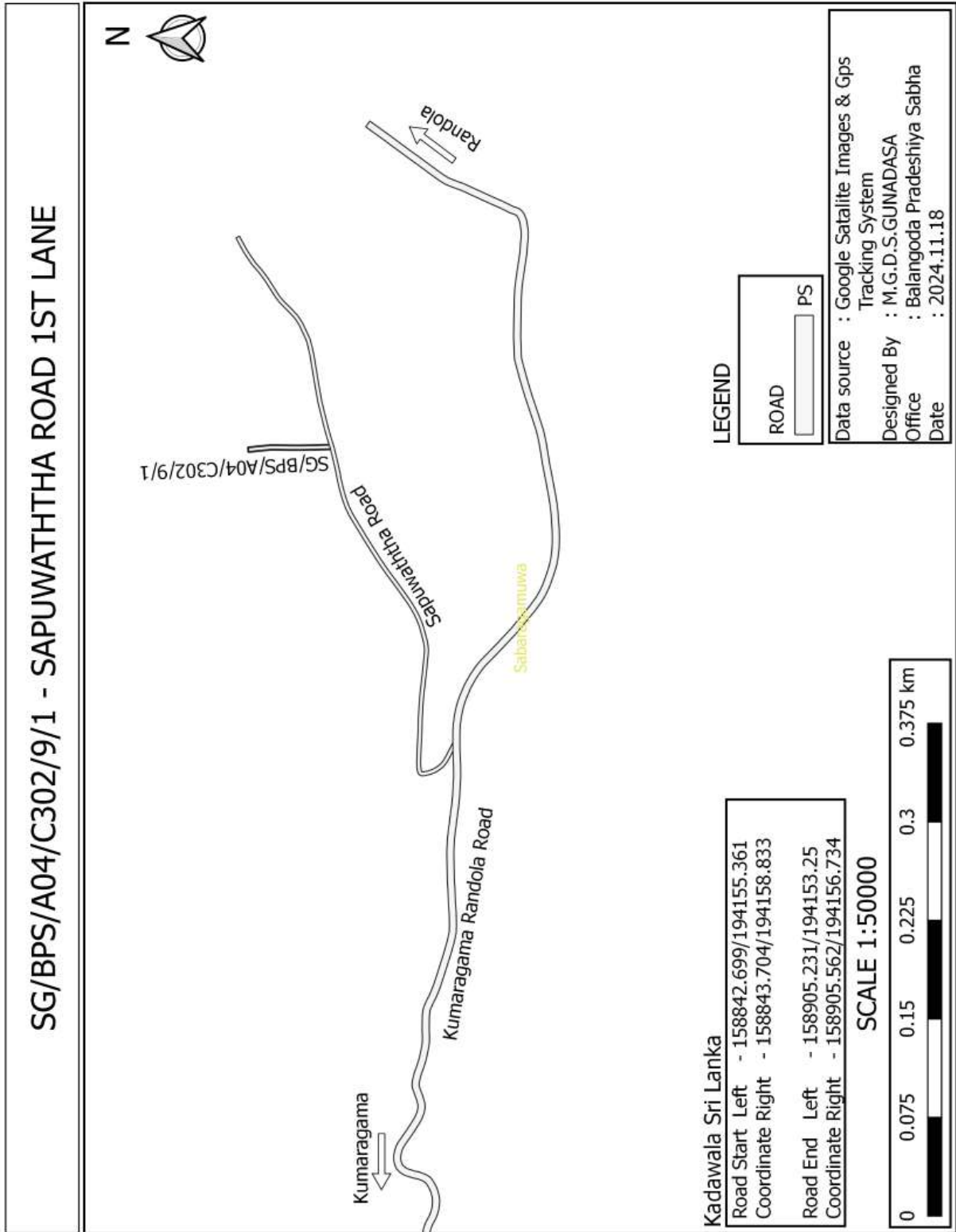
SCALE 1:50000



LEGEND

ROAD	PS
------	----

Data source	: Google Satalite Images & Gps Tracking System
Designed By	: M.G.D.S.GUNADASA
Office	: Balangoda Pradeshiya Sabha
Date	: 2024.11.18



SG/BPS/A04/C302/9/1 - SAPUWATHTHA ROAD 1ST LANE

SG/BPS/A04/C302/9/1

Kumaragama

Kumaragama Randola Road

Substation

Sapuwattha Road

Randola



Kadawala Sri Lanka

Road Start	Left	- 158842.699/194155.361
	Right	- 158843.704/194158.833
Road End	Left	- 158905.231/194153.25
	Right	- 158905.562/194156.734

SCALE 1:50000



LEGEND

ROAD	PS
------	----

Data source : Google Satalite Images & Gps
 Tracking System
 Designed By : M.G.D.S.GUNADASA
 Office : Balangoda Pradeshiya Sabha
 Date : 2024.11.18

