ශ්‍රී ලංකා ප්‍රජාතාන්ත්‍රික සමාජවාදී ජනරජයේ ගැසට් පත්‍රය
අති විශෙෂ
இலங்கைச் சனநாயக சோசலிசக் குடியரசு வர்த்தமானப் பத்திரிகை
அதி விசேஷமானது

අංක 2404/34 - 2024 ඔක්තෝබර් මස 03 වැනි බ්‍රහස්පතින්දා - 2024.10.03
2404/34 ஆம் இலக்கம் - 2024 ஆம் ஆண்டு ஒற்றோபர் மாதம் 03 ஆந் திகதி வியாழக்கிழமை

(அரசாங்கத்தின் அதிகாரத்துடன் பிரசுரிக்கப்பட்டது)

பகுதி IV (ஆ) - உள்ளூராட்சி

உள்ளூராட்சி அறிவித்தல்கள்

கொலொன்ன பிரதேச சபை

அபிவிருத்தி செய்யப்பட்ட பகுதியாக பிரகடனப் படுத்துதல்

1987 ஆம் ஆண்டின் 15 ஆம் இலக்க பிரதேச சபை சட்டவாக்கின் 9 (3) சரத்துடன் மொழியப்படவேண்டிய 134 ஆவது சரத்தின் (1) ஆவது உப சரத்தின் கீழ் சாட்டப் பெற்றுள்ள அதிகாரங்களுக்கு அமைவாக இங்கு கீழே அட்டவணையில் விபரிக்கப்பட்டுள்ள பிரதேசம் கொலொன்ன பிரதேச சபை அதிகாரப் பிரதேசத்திற்குள் வரிப்பணம் விதித்து அறவிடும் நடவடிக்கைக்காக அபிவிருத்தி செய்யப்பட்ட பிரதேசமாக கணித்து நடவடிக்கை எடுப்பதற்கு 2024.09.04 ஆம் திகதிய தீர்மான இலக்கம் 31 இன் கீழ் அங்கீகரிக்கப்பட்டு அதற்காக மேற்குறித்த பிரதேச சபை சட்டவாக்கத்தின் 134 (1) உப சரத்தின் படி மேலும் குறிப்பிட்டுள்ள விதிமுறைகளின்படி இரத்தினபுரி மாவட்ட, உதவி உள்ளூராட்சி ஆணையாளரின் அங்கீகாரம் பெற்றுக்கொள்ளப்பட்டுள்ளது என்பதை பொதுமக்களுக்கு இத்தால் அறிவிக்கின்றேன்.

கே. வீ. பீ. ஜராங்கனி,
செயலாளர் மற்றும் அதிகாரம் செயற்பாடுகள்
பணிகளை நடைமுறைப்படுத்தும்
அதிகாரி,
கொலொன்ன பிரதேச சபை.

கொலொன்ன பிரதேச சபை அலுவலகம்
2024, செத்தெம்பர் 05.

இவ் அதிவிஷேட வர்த்தமானியை www.documents.gov.lk *எனும் இணையத்தளத்திலிருந்து பதிவிறக்கம் செய்ய முடியும்.*

தீர்மானம்

1987 ஆம் ஆண்டின் 15 ஆம் இலக்க பிரதேச சபை சட்டவாக்கின் 9 (3) சரத்துடன் மொழியப்படவேண்டிய குறித்த சட்டவாக்கின் 134 ஆவது சரத்தின் (1) ஆவது உப சரத்தின் பிரகாரம் பிரதேச சபைக்கு சாட்டப் பெற்றுள்ள அதிகாரங்களுக்கு அமைவாக இங்கு கீழே அட்டவணையில் குறிப்பாக விபரிக்கப்பட்டுள்ள பிரதேசமானது கொலொன்ன பிரதேச சபையினால் வரிப்பணம் விதித்து அறவிடும் நடவடிக்கைக்காக அபிவிருத்திசெய்யப்பட்ட பிரதேசமாக கணித்து நடவடிக்கை எடுக்கப்பட வேண்டும் என்றும் அதற்காக 1987 ஆம் ஆண்டின் 15 ஆம் இலக்க பிரதேச சபை சட்டவாக்கின் 134 (1) உப சரத்தின் கீழ் மேலும் குறிப்பிடப்பட்டுள்ள விதிமுறைகளின் படி இரத்தினபுரி மாவட்ட, உதவி உள்ளூராட்சி ஆணையாளரின் அங்கீகாரம் பெற்றுக்கொள்ளப்பட்ட பின்னர் வெளியிடப்பட வேண்டும் என்றும் நான் தீர்மானித்துள்ளேன்.

சப்பிரகமுவ மாகாணம் இரத்தினபுரி மாவட்டம் கொலொன்ன பிரதேச சபை அதிகார பிரதேசத்திற்குள் அமைந்துள்ள

(1) கொலொன்ன நவநெலிய பாலத்தின் அருகிலிருந்து மடுவன்வெல 14 மையிற்கல் வரை அபிவிருத்தி பிரதேசம் - 1 ஆம் பகுதி (சுற்றளவு 4.228 கி.மீ. /பரப்பளவு 0.250 ச.கி. மீ.)

கொலொன்ன நவநெலிய பாலத்தின் அருகிலிருந்து மடுவன்வெல 14 மையிற்கல் வரை பிரதேசம் - 11 ஆம் பகுதி (சுற்றளவு 4.199 கி.மீ. /பரப்பளவு 0.299 ச.கி. மீ.)

(2) மடுவன்வெல 14 மயிற்கல்லிலிருந்து அம்பகஹயாய சந்தி வரையிலான அபிவிருத்தி செய்யப்பட்ட பிரதேசம் (சுற்றளவு 4.549 கி.மீ. /பரப்பளவு 0.395 ச.கி. மீ.)

(3) அம்பகஹயாய சந்தியிலிருந்து ஜந்துர கொலொன்ன பிரதேச சபை எல்லைவரை அபிவிருத்தி செய்யப்பட்ட பிரதேசம் 1 ஆம் பகுதி (சுற்றளவு 3.747 கி.மீ. /பரப்பளவு 0.271 ச.கி. மீ.)

அம்பகஹயாய சந்தியிலிருந்து ஜந்துர கொலொன்ன பிரதேச சபை எல்லைவரை அபிவிருத்தி செய்யப்பட்ட பிரதேசம் 11 ஆம் பகுதி (சுற்றளவு 8.123 கி.மீ. /பரப்பளவு 0.716 ச.கி. மீ.)

(4) கேல்ல சந்தியிலிருந்து கேல்ல ஊருபொக்க பாதையின் முதல் 100 மீற்றர் முடிவுறும் இடத்திலிருந்து வலகட சந்திவரை அபிவிருத்தி செய்யப்பட்ட பிரதேசம் 1 ஆம் பகுதி (சுற்றளவு 4.055 கி.மீ. /பரப்பளவு 0.162 ச.கி. மீ.)

கேல்ல சந்தியிலிருந்து கேல்ல ஊருபொக்க பாதையின் முதல் 100 மீற்றர் முடிவுறும் இடத்திலிருந்து வலகட சந்திவரை அபிவிருத்தி செய்யப்பட்ட பிரதேசம் 11 ஆம் பகுதி (சுற்றளவு 3.355 கி.மீ. /பரப்பளவு 0.250 ச.கி. மீ.)

என வெளியிடுவதற்கு முன்மொழியப்பட்ட பகுதிகளின் வரைபடம் மற்றும் புவிக்கோடு (கந்தவல சிரி லங்கா) கொண்ட குறிப்பிட்ட எல்லை தொடர்பான பெயர் பட்டியல் கீழே குறிப்பிடப்பட்டுள்ளது.

புவிநிலைப்படுத்தல் (கந்தவல சிரிலங்கா) அமைவு தொடர்பான விபரம்

அட்டவணை

கொலொன்ன நவநெலிய பாலத்தின் அருகிலிருந்து மடுவன்வெல 14 ஆம் மைற்கல் வரை அபிவிருத்தி செய்யப்பட்ட பகுதி 1

இல.	வலையத்தில் எல்லை ஆயத்தொலைவுகள் (கந்தவெல ஸ்ரீ லங்கா)	ஆயங்களின் எல்லை விபரங்கள்
1	134243.271/190187.31	B115 எம்பிலிபட்டிய சூரியகந்த பாதை நவநெலிய பாலம் துணை எல்லை
2	134248.707/190228.698	கே. ஸீ. ஸீ. கொதலாவல அவர்களின் காணியின் இடதுபக்கம் கிழக்கு எல்லை
3	134203.358/190239.114	கே. ஸீ. ஸீ. கொதலாவல அவர்களின் காணியின் இடதுபக்கம் கிழக்கு எல்லை
4	134147.243/190299.386	எஸ். எச். கருணாவத்தி அவர்களின் வீட்டின் பின்பக்க இடது பக்கம் கிழக்கு எல்லை
5	134125.012/190306.55	எஸ். பீ. ஏ. ஜயநாத் வீரசிங்க அவர்களின் வீட்டின் பின்பக்க கிழக்கு எல்லை
6	134119.388/190276.755	எஸ். பீ. ஏ. ஜயநாத் வீரசிங்க அவர்களின் வீட்டின் வலதுபக்கம் கிழக்கு - கொலொன்ன கடபல வயல்வெளி
7	134112.091/190254.124	டப். எஸ். சுஸந்த குமார த ஸில்வா அவர்களின் வீட்டின் பின்பக்கம் கிழக்கு எல்லை - கொலொன்ன கடபல வயல்வெளி

இல.	வலயத்தில் எல்லை ஆயத்தொலைவுகள் (கந்தவெல ஸ்ரீ லங்கா)	ஆயங்களின் எல்லை விபரங்கள்
8	134090.728/190231.789	ஜீ. ஸ். கருணாரத்ன அவர்களின் வீட்டின் பின்பக்கம் கிழக்கு - கொலொன்ன கடபல வயல்வெளி
9	134020.173/190249.127	ஏ. டப். சந்திர வன்ஸ அவர்களின் கடை வலது பக்கம் கிழக்கு - கொலொன்ன கடபல வயல்வெளி
10	134019.174/190249.13	வீ. தர்மஸேன அவர்களின் வீட்டின் இடது பக்கம் கிழக்கு எல்லை - கொலொன்ன கடபல வயல்வெளி
11	134019.073/190274.487	வீ. தர்மஸேன அவர்களின் வீட்டின் பின் பக்கம் கிழக்கு எல்லை - கொலொன்ன கடபல வயல்வெளி
12	133959.93/190281.884	வீ. ரன்ஜன் அவர்களின் வீட்டின் வலது பக்கம் கிழக்கு எல்லை - பமுனுவ வயல்வெளி
13	133907.201/190406.938	குமாரவன்ஸ வீரதுங்க அவர்களின் கடை இடது பக்கம் கிழக்கு எல்லை
14	133920.693/190482.678	எம். வீ. சுகதபால அவர்களின் காணி இடது பக்கம் வடக்கு எல்லை - பமுனுவ வயல்வெளி
15	133939.622/190535.201	வீ. பீ. தயாவதி அவர்களின் காணி இடது பக்கம் வடக்கு எல்லை
16	133909.1/190605.5	கே. எம். லயனல் நந்தசிரி அவர்களின் காணி இடது பக்கம் வடக்கு எல்லை
17	133885.881/190696.506	வீ. தயாவதி அவர்களின் வீட்டின் இடது பக்கம் வடக்கு எல்லை
18	133860.432/190772.075	கொலொன்ன ஸேவாபியஸ முற்பக்கம் வடக்கு எல்லை - பமுனுவ வயல்வெளி
19	133825.298/190775.552	விதாத்தா ஸம்பத் மத்தியம் இடது பக்கம் வடக்கு எல்லை - பமுனுவ வயல்வெளி
20	133814.409/190796.291	சமுர்த்தி அலுவலகம் பின்பக்கம் வடக்கு எல்லை - பமுனுவ வயல்வெளி
21	133831.607/190829.945	ருவன் அபேஸிங்க அவர்களின் வீட்டின் வலது பக்கம் வடக்கு எல்லை
22	133798.865/190930.841	சந்திரவன்ஸ விக்ரமரத்ன அவர்களின் வீட்டின் இடது பக்கம் வடக்கு எல்லை
23	133796.095/190961.572	சந்திரவன்ஸ விக்ரமரத்ன அவர்களின் வீட்டின் பின் பக்க கட்டிடத்தின் இடது பக்கம் வடக்கு எல்லை
24	133784.862/190961.035	சந்திரவன்ஸ விக்ரமரத்ன அவர்களின் வீட்டின் பின் பக்க கட்டிடத்தின் வலது பக்கம் வடக்கு எல்லை
25	133750.429/191033.191	பீ. ஜயசிரி அவர்களின் வீட்டின் கிழக்கு எல்லை
26	133703.489/191131.551	ரொமேஷ் விதாரன அவர்களின் வீட்டின் வலதுபக்கம் கிழக்கு எல்லை
27	133686.044/191173.673	எம். வீ. ரனில் நிசாந்த அவர்களின் வீட்டின் இடதுபக்கம் கிழக்கு எல்லை
28	133665.204/191195.981	வீ. காமினி விஜேரத்ன அவர்களின் வீட்டின் இடது பக்கம் கிழக்கு எல்லை
29	133663.382/191221.334	எம். பீ. சோமதாஸ அவர்களின் வீட்டின் இடது பக்கம் கிழக்கு எல்லை
30	133639.631/191234.902	எம். வீ. சுமனதாஸ அவர்களின் காணியின் கிழக்கு எல்லை
31	133609.179/191281.84	எம். ஏ. எம். ராஜஸிங்ஹ பண்டார அவர்களின் வீட்டின் வலது பக்கம் கிழக்கு எல்லை
32	133601.364/191304.086	துலித ஜயசிங்ஹ அவர்களின் வீட்டின் வலது பக்கம் கிழக்கு எல்லை
33	133588.469/191318.443	துலித ஜயசிங்ஹ அவர்களின் வீட்டின் முன் பக்கம் வடக்கு எல்லை
34	133574.392/191338.137	ஜீ. நிமல் அவர்களின் காணியின் இடது பக்கம் வடக்கு எல்லை
35	133501.355/191416.779	எம். வீ. பிரியஸரந்த அவர்களின் மர ஆலை முன் பக்கம் வடக்கு எல்லை
36	133451.796/191441.178	நலின் குணதிலக்க அவர்களின் கட்டிடத்தின் வலது பக்கம் வேகும்புர வயல்வெளி
37	133369.888/191413.699	நலின் குணதிலக்க அவர்களின் கடையின் வலது பக்கம் கிழக்கு எல்லை - வேகும்புர வயல்வெளி

இல.	வலயத்தில் எல்லை ஆயத்தொலைவுகள் (சுந்தவெல ஸ்ரீ லங்கா)	ஆயங்களின் எல்லை விபரங்கள்
38	133321.799/191449.567	வீ. பீ. கருணாரத்ன அவர்களின் காணியின் இடதுபக்கம் கிழக்கு எல்லை - வேகும்புர வயல்வெளி
39	133359.908/191471.242	வீ. பீ. கருணாரத்ன அவர்களின் காணி எல்லை இடதுபக்கம் கிழக்கு எல்லை - வேகும்புர வயல்வெளி
40	133352.065/191485.648	வீ. பீ. கருணாரத்ன அவர்களின் காணியின் வலதுபக்கம் தெற்கு எல்லை - வேகும்புர வயல்வெளி
41	133306.278/191461.05	வீ. பீ. கருணாரத்ன அவர்களின் காணியின் வலதுபக்கம் தெற்கு எல்லை - வேகும்புர வயல்வெளி
42	133312.417/191445.414	வீ. பீ. கருணாரத்ன அவர்களின் காணியின் முன் பக்கம் மேற்கு எல்லை - வேகும்புர வயல்வெளி
43	133338.118/191424.	வீ. பீ. கருணாரத்ன அவர்களின் காணியின் இடது பக்கம் மேற்கு எல்லை - வேகும்புர வயல்வெளி
44	133332.187/191391.372	பீ. எம். குணதிலக்க அவர்களின் காணியின் இடது பக்கம் மேற்கு எல்லை - வேகும்புர வயல்வெளி
45	133342.71/191386.359	பீ. எம். குணதிலக்க அவர்களின் காணியின் வலது பக்கம் மேற்கு எல்லை - வேகும்புர வயல்வெளி
46	133352.346/191413.012	பீ. எம். குணதிலக்க அவர்களின் காணியின் முன் பக்கம் மேற்கு எல்லை - வேகும்புர வயல்வெளி
47	133388.925/191383.647	பீ. எம். குணதிலக்க அவர்களின் கடையின் முன் பக்கம் மேற்கு எல்லை - வேகும்புர வயல்வெளி
48	133411.48/191285.35	எதிரிசிங்க ஆரச்சிலாகே நுவன் சாமர அவர்களின் காணியின் தெற்கு எல்லை - வேகும்புர வயல்வெளி
49	133427.765/191205.836	எஸ். எஸ். ஏ. சமரவீர அவர்களின் காணியின் தெற்கு எல்லை - வேகும்புர வயல்வெளி
50	133488.659/191098.841	புபுது சம்பத் விதாரன அவர்களின் வீட்டின் பின் பக்கம் மேற்கு எல்லை
51	133549.97/190980.983	தமித் மோடர்ஸ் முன் பக்கம் மேற்கு எல்லை கொலொன்ன பிரதேச சபை பின்பக்கம்
52	133569.176/190957.493	யூ. எம். பத்மகுமார அவர்களின் வீட்டு முன் பக்கம் மேற்கு எல்லை
53	133602.169/190877.977	வீ. சுமனாவத்தி அவர்களின் காணி மேற்கு எல்லை
54	133652.731/190750.934	கொலொன்ன பழரதேச செயலகம் பின் பக்கம் மேற்கு எல்லை
55	133700.703/190510.364	டெனி தேவநாராயன அவர்களின் காணி மேற்கு எல்லை
56	133752.095/190486.155	கொலொன்ன பொலிஸ் நிலைய பின் பக்கம் மேற்கு எல்லை
57	133795.15/190385.557	கொலொன்ன பிரய்மரி ஷ்கூல் பின் பக்கம் மேற்கு எல்லை
58	133820.306/190339.263	பீ. ஜீ. ஹென்ரி விஜேசிரி அவர்களின் காணி மேற்கு எல்லை
59	133898.154/190397.404	ஐ. கருணாவதி அவர்களின் காணி முன் பக்கம் மேற்கு எல்லை - பமுணு வயல்வெளி
60	133492.849/190297.052	எம். ஏ. மனம்பேரி அவர்களின் காணி முன்பக்கம் இடது பக்கம் அமைந்துள்ள மேற்கு எல்லை
61	133855.017/190273.106	டப். பியதாஸ மற்றும் ஹென்ரி டயஸ் ஆகிய இருவர்களின் வயல் மேற்கு எல்லை - பமுணு வயல்வெளி
62	133866.318/190237.733	எம். ஏ. மனம்பேரி அவர்களின் காணியின் இடது பக்கம் அமைந்துள்ள காணியின் பின்பக்கம் மேற்கு எல்லை
63	133950.096/190249.15	எம். ஏ. மனம்பேரி அவர்களின் வீட்டின் பின் பக்கம் மேற்கு எல்லை - பமுணு வயல்வெளி

இல.	வலயத்தில் எல்லை ஆயத்தொலைவுகள் (கந்தவெல ஸ்ரீ லங்கா)	ஆயங்களின் எல்லை விபரங்கள்
64	133964.778/190243.788	எம். ஏ. மனம்பேரி அவர்களின் கடை பின் பக்கம் மேற்கு எல்லை - பமுணு வயல்வெளி
65	133967.117/190199.119	எம். ஏ. மனம்பேரி அவர்களின் கடை பின் பக்கம் வலது பக்கம் அமைந்துள்ள மேற்கு எல்லை
66	134022.122/190183.758	எஸ். எல். டீ. ஸமரஸிங்ஹ அவர்களின் காணி பின் பக்கம் மேற்கு எல்லை
67	134020.225/190153.53	எஸ். எல். டீ. ஸமரஸிங்ஹ அவர்களின் காணி எல்லை மேற்கு எல்லை கொலொன்ன கடபல வயல்வெளி
68	134049.824/190130.55	எம். வீ. ரொஸலின் அவர்களின் காணி இடது பக்கம் மேற்கு எல்லை
69	134064.681/190122.838	எம். வீ. ரொஸலின் அவர்களின் காணி வலது பக்கம் மேற்கு எல்லை
70	134102.823/190102.317	பீ. ஜீ. விஜேவர்தன அவர்களின் காணி பின் பக்கம் மேற்கு எல்லை - கொலொன்ன கடபல வயல்வெளி
71	134129.151/190110.854	ஜீ. பேதிரஸ்ஹாமி அவர்களின் காணி வலது பக்கம் மேற்கு எல்லை
72	134146.967/1901129.731	ஜீ. பேதிரஸ்ஹாமி அவர்களின் காணி மேற்கு எல்லை
73	134226.373/190154.48	எம். வீ. பியதாஸ அவர்களின் காணி மேற்கு எல்லை நவநெலிய வயல் வெளி
74	134239.321/190157.428	எம். வீ. நிமல் குமார அவர்களின் காணி மேற்கு எல்லை நவநெலிய வயல் வெளி

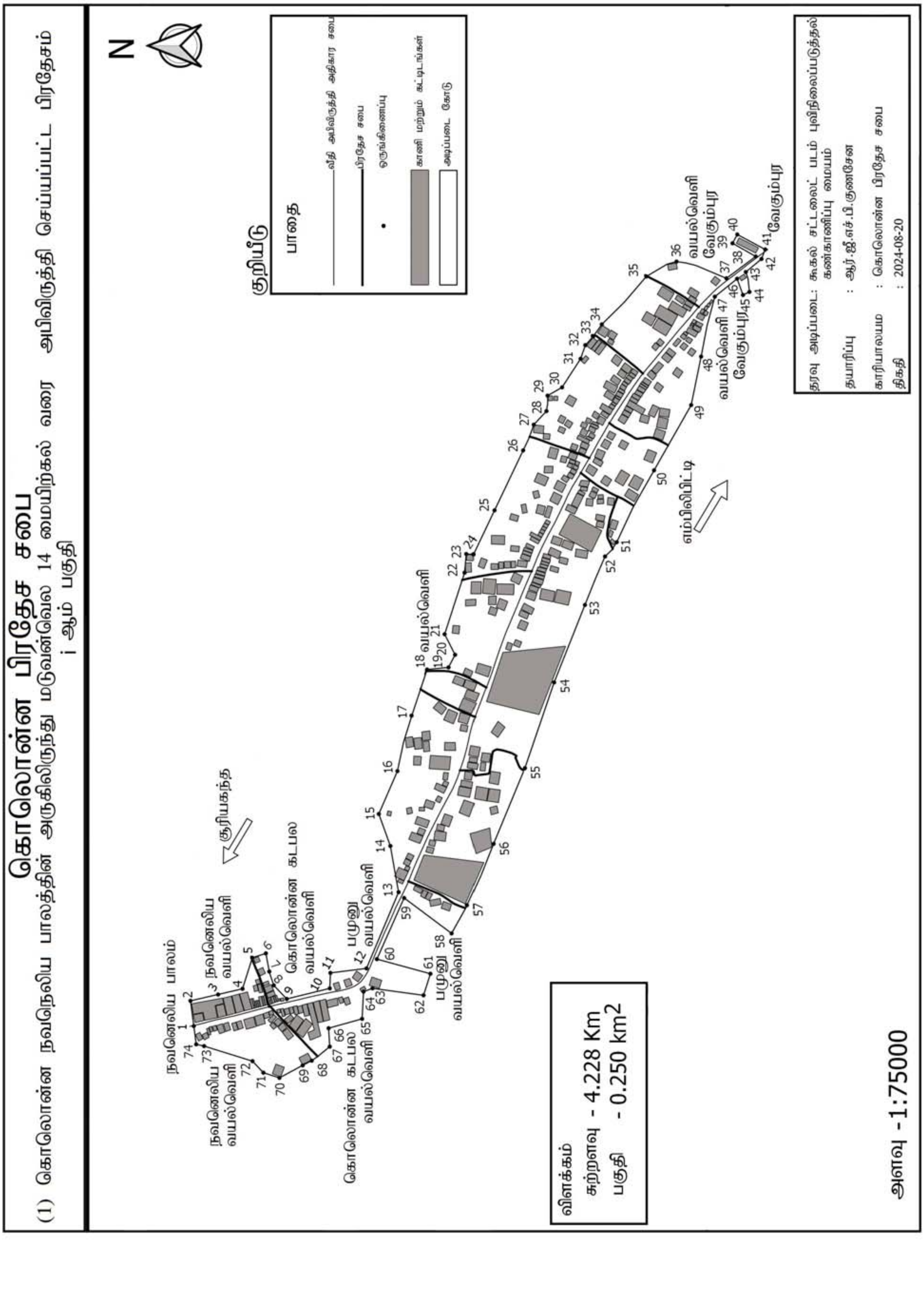
கொலொன்ன பிரதேச சபை
(1) கொலொன்ன நவநெலிய பாலத்தின் அருகிலிருந்து மடுவன்வெல 14 மைபிற்கல் வரை அபிவிருத்தி செய்யப்பட்ட பிரதேசம்
i ஆம் பகுதி
N
குறியீடு
பாதை
வீதி அபிவிருத்தி அதிகார சபை
பிரதேச சபை
ஒருங்கிணைப்பு
கானி மற்றும் கட்டிடங்கள்
அடிப்படை கோடு
நவனெலிய பாலம்
நவனெலிய வயல்வெளி
கொலொன்ன கடபல வயல்வெளி
பமுனு வயல்வெளி
சூரியகந்த
வயல்வெளி
வெகும்புர
எம்பிலிபிட்டி
விளக்கம்
சுற்றளவு - 4.228 Km
பகுதி - 0.250 km2
அளவு -1:75000
தரவு அடிப்படை: கூகல் சட்டலைட் படம் புவிநிலைப்படுத்தல் கண்காணிப்பு மையம்
தயாரிப்பு : ஆர்.ஜீ.எச்.பி.குணசேன
காரியாலயம் : கொலொன்ன பிரதேச சபை
திகதி : 2024-08-20

அட்டவணை

கொலொன்ன நவநெலிய பாலத்தின் அருகிலிருந்து மடுவன்வெல 14 ஆம் மைற்கல் வரை அபிவிருந்தி செய்யப்பட்ட பகுதி 11

இல.	வலயத்தில் எல்லை ஆயத்தொலைவுகள் (குந்தவெல ஸ்ரீ லங்கா)	ஆயங்களின் எல்லை விபரங்கள்
75	133198.676 /191550.943	சமில ரத்நாயக்க அவர்களின் வீடு இடது பக்கம் வடக்கு எல்லை - வே கும்புர வயல் வெளி
76	133227.808 /191598.808	பீ.எம். பிரேமஸ்லி அவர்களின் முன் பக்கம் வடக்கு எல்லை - வே கும்புர வயல் வெளி
77	133270.551 /191594.42	பீ.எம். பிரேமஸ்லி அவர்களின் வலது பக்கம் வடக்கு எல்லை - வே கும்புர வயல் வெளி
78	133241.34 /191636.671	பீ.எம். பிரேமஸ்லி அவர்களின் வீடு பின் பக்கம் மேற்கு எல்லை
79	133138.215 /191725.973	எச்.எச்.எஸ். அதபத்து அவர்களின் வீடு முன் பக்கம் கிழக்கு எல்லை
80	133105.674 /191759.392	எச்.எச்.எஸ். அதபத்து அவர்களின் காணி முன் பக்கம் கிழக்கு எல்லை- முதலிந்தாராம பன்சாலை பாதை
81	133080.202 /191783.976	தர்மசிரி ரத்நாயக்க அவர்களின் காணி கிழக்கு எல்லை
82	133061.534 /191817.567	காமினி ஜயரத்ன அவர்களின் வீடு இடது பக்கம் கிழக்கு எல்லை
83	133050.089 /191816.36	காமினி ஜயரத்ன அவர்களின் வீடு முன் பக்கம் கிழக்கு எல்லை
84	133035.93 /191839.762	ஜே.கே. சுமனசேன அவர்களின் காணி கிழக்கு எல்லை
85	132989.669 /191880.688	கே.ஜீ. நிஸ்ஸங்க அவர்களின் காணி கிழக்கு எல்லை
86	132969.561 /191922.494	உதய சாந்த ரனதுங்க அவர்களின் வீட்டு பின்பக்கம் கிழக்கு எல்லை
87	132950.855/191934.788	உதய சாந்த ரனதுங்க அவர்களின் வீட்டு வலதுபக்கம் கிழக்கு எல்லை - மினிந்தோருவத்த பாதை
88	132911.817 /191989.327	கே.ஜீ.நிஸ்ஸங்க அவர்களின் காணி கிழக்கு எல்லை - எலஇஹல வயல் வெளி
89	132903.457 /191959.102	கே.ஜீ.நிஸ்ஸங்க அவர்களின் காணி கிழக்கு எல்லை - எலஇஹல வயல் வெளி
90	132920.865 /191935.731	கே.ஜீ.நிஸ்ஸங்க அவர்களின் காணி கிழக்கு எல்லை - எலஇஹல வயல் வெளி
91	132917.934 /191911.617	கே.ஜீ.நிஸ்ஸங்க அவர்களின் வீடு இடது பக்கம் கிழக்கு எல்லை - எலஇஹல வயல் வெளி
92	132921.136 /191891.162	கே.ஜீ.நிஸ்ஸங்க அவர்களின் வீடு வலதுபக்கம் கிழக்கு எல்லை - எலஇஹல வயல் வெளி
93	132904.3 /191837.247	கே.ஜீ.நிஸ்ஸங்க அவர்களின் காணி முன்பக்கம் கிழக்கு எல்லை - எம்பிலிபிட்டிய சூரியகந்த பாதை
94	132850.958 /191918.779	எல இஹல பாலம் இடது பக்கம் கிழக்கு எல்லை - எலஇஹல வயல் வெளி
95	132848.696 /191995	மடுவன்வெல சுகதானந்த தேரர் காணி இடது பக்கம் கிழக்கு எல்லை - எலஇஹல வயல் வெளி
96	132815.201 /192016.21	மடுவன்வெல சுகதானந்த தேரர் காணி வலது பக்கம் கிழக்கு எல்லை - எலஇஹல வயல் வெளி
97	132803.763 /192124.851	ஷெஹான் தனுஷ்க அவர்களின் காணி - கிழக்கு எல்லை
98	132777.92 /192176.839	என். லயனல் அவர்களின் காணி முன்பக்கம் கிழக்கு எல்லை
99	132787.594 /192179.631	என். லயனல் அவர்களின் காணி இடதுபக்கம் கிழக்கு எல்லை
100	132780.695 /192201.061	என். லயனல் அவர்களின் காணி இடதுபக்கம் கிழக்கு எல்லை

இல.	வலயத்தில் எல்லை ஆயத்தொலைவுகள் (கந்தவெல ஸ்ரீ லங்கா)	ஆயங்களின் எல்லை விபரங்கள்
101	132765.534 /192198.249	என். லயனல் அவர்களின் காணி பின் பக்கம் கிழக்கு எல்லை
102	132704.613 /192313.071	உபாலி அவர்களின் காணியினது கிழக்கு எல்லை
103	132671.202 /192402.682	நிமல் பிரேமசந்திர அவர்களின் காணி - கிழக்கு எல்லை
104	132626.667 /192521.955	ஸாலிய விஜேவிக்ரம அவர்களின் காணி - கிழக்கு எல்லை
105	132612.37 /192558.542	ஜீ.கே. எரங்க அவர்களின் காணி இடதுபக்கம் கிழக்கு எல்லை
106	132576.47 /192648.99	கே. பியதாச அவர்களின் காணி - கிழக்கு எல்லை
107	132556.85 /192717.865	எம்.டீ. சுனில் அவர்களின் காணி - கிழக்கு எல்லை
108	132537.361 /192787.483	எச்.பீ. கருணாசேன அவர்களின் வீடு பின்பக்கம் கிழக்கு எல்லை
109	132533.541 /192810.677	எச்.பீ. கருணாசேன அவர்களின் காணி - கிழக்கு எல்லை
110	132473.025/ 192905.217	மடுவன்வெல சாரானந்த வித்தியாலய பாதை கிழக்கு எல்லை
111	132396.983 /192841.512	மடுவன்வெல 14ஆம் மயிற்கல் பாதை ஆரம்ப இடம் தெற்கு எல்லை
112	132375.095 /192829.189	எம்.எஸ்.அபேகுணவர்தன அவர்களின் வீடு பின்பக்கம் தெற்கு எல்லை
113	132314.491 /192785.399	ஜீ. சதுர மதுரங்க எலமல்பே அவர்களின் காணி தெற்கு எல்லை
114	132350.815 /192721.295	டப்.ஏ. சுனில் சேனாதீர அவர்களின் வீடு முன்பக்கம் மேற்கு எல்லை
115	132243.263 /192720.3	டப்.ஏ. சுனில் சேனாதீர அவர்களின் வீடு பின்பக்கம் மேற்கு எல்லை
116	132344.1 /192704.988	டப்.ஏ. சுனில் சேனாதீர அவர்களின் வீடு வலது பக்கம் மேற்கு எல்லை
117	132354.193 /192705.414	டப்.ஏ. சுனில் சேனாதீர அவர்களின் வீடு முன்பக்கம் மேற்கு எல்லை
118	132367.037 /192674.863	எஸ்.சிங்ஹபால அவர்களின் காணி இடது பக்கம் மேற்கு எல்லை
119	132350.689 /192676.858	எஸ்.சிங்ஹபால அவர்களின் காணி பின் பக்கம் மேற்கு எல்லை
120	132348.148 /192655.526	எஸ்.சிங்ஹபால அவர்களின் காணி இடது பக்கம் மேற்கு எல்லை
121	132370.482 /192651.873	எஸ்.சிங்ஹபால அவர்களின் காணி முன் பக்கம் மேற்கு எல்லை
122	132410.724 /192519.025	உமந்த எதிரிசிங்ஹ அவர்களின் வீடு முன் பக்கம் மேற்கு எல்லை
123	132396.309 /192516.209	உமந்த எதிரிசிங்ஹ அவர்களின் வீடு பின் பக்கம் மேற்கு எல்லை
124	132399.73 /192493.495	உமந்த எதிரிசிங்ஹ அவர்களின் வீடு வலது பக்கம் மேற்கு எல்லை
125	132409.203 /192493.672	உமந்த எதிரிசிங்ஹ அவர்களின் வீடு முன் பக்கம் மேற்கு எல்லை
126	132420.699 /192476.305	உமந்த எதிரிசிங்ஹ அவர்களின் காணி - மேற்கு எல்லை
127	132429.909 /192481.728	உமந்த எதிரிசிங்ஹ அவர்களின் காணி வலது பக்கம் மேற்கு எல்லை
128	132461.122 /192388.926	மடுவனவெல வளவு காணி மேற்கு எல்லை
129	132503.004 /192272.912	பத்மா இரங்கனி அவர்களின் வீடு இடது பக்கம் மேற்கு எல்லை
130	132499.091 /192241.301	என்.அதுல குமார அவர்களின் வீடு பின் பக்கம் மேற்கு எல்லை
131	132527.178 /192205.034	ஜீ.ஏ. அஜித் பண்டார அவர்களின் வீடு பின் பக்கம் மேற்கு எல்லை
132	132541.174 /192194.079	டப்.எம்.ஜே. வீரசிங்ஹ காணி மேற்கு எல்லை
133	132588.36/ 192103.619	ஜே.கே. சோமாவதியின் காணி முன்பக்க எல்லை
134	132648.501 /191996.997	இந்திக பிரதீப் குமார அவர்களின் காணி இடது பக்கம் மேற்கு எல்லை
135	132646.66 /191982.84	இந்திக பிரதீப் குமார அவர்களின் காணி பின் பக்கம் மேற்கு எல்லை
136	132659.606 /191978.616	இந்திக பிரதீப் குமார அவர்களின் காணி முன் பக்கம் மேற்கு எல்லை
137	132728.571 /191900.879	சிசிர4அவர்களின் காணி முன் பக்க மேற்கு எல்லை எலஇஹல புத்கந்த பாதை 100m எல்லை
138	132794.098 /191806.06	ஜீ.ஸீ. கருணாரத்ன அவர்களின் காணி இடது பக்கம் மேற்கு எல்லை

இல.	வலயத்தில் எல்லை ஆயத்தொலைவுகள் (குந்தவெல ஸ்ரீ லங்கா)	ஆயங்களின் எல்லை விபரங்கள்
139	132791.5 /191788.513	ஜீ.ஸீ. கருணாரத்ன அவர்களின் காணி பின் பக்கம் மேற்கு எல்லை
140	132807.678 /191785.948	ஜீ.ஸீ. கருணாரத்ன அவர்களின் காணி வலது பக்கம் மேற்கு எல்லை
141	132807.102 /191768.08	பீ.ஏ. சரத் குமார விஜேசிங்ஹ அவர்களின் காணி இடது பக்கம் மேற்கு எல்லை
142	132829.381 /191763.2	பீ.ஏ. சரத் குமார விஜேசிங்ஹ அவர்களின் காணி வலது பக்கம் மேற்கு எல்லை
143	132868.286 /191721.054	பீ.ஏ. சரத் குமார விஜேசிங்ஹ அவர்களின் வீடு பின் பக்கம் மேற்கு எல்லை
144	132873.88 /191715.16	பீ.ஏ. சரத் குமார விஜேசிங்ஹ அவர்களின் வீடு வலது பக்கம் மேற்கு எல்லை
145	132871.626 /191700.658	ஏ.எம். யொஹான் மதுசங்க அவர்களின் வீடு இடது பக்கம் மேற்கு எல்லை
146	132884.699 /191698.016	ஏ.எம். யொஹான் மதுசங்க அவர்களின் வீடு பின் பக்கம் மேற்கு எல்லை
147	132886.327 /191705.763	ஏ.எம். யொஹான் மதுசங்க அவர்களின் வீடு வலது பக்கம் மேற்கு எல்லை
148	132914.217 /191715.568	அய்.பீ.சேனாதீர அவர்களின் காணியின் மேற்கு எல்லை- எல இஹல வயல்வெளி
149	132953.394 /191669.46	ஜீ.என். கமகே அவர்களின் காணியின் மேற்கு எல்லை- எல இஹல வயல்வெளி
150	132992.965/191667.224	டீ.ஈ. திலகரத்ன அவர்களின் காணியின் மேற்கு எல்லை- எல இஹல வயல்வெளி
151	133010.967 /191625.109	ஈ.கே. தயாரத்ன அவர்களின் காணியின் இடதுபக்க மேற்கு எல்லை - எல இஹல வயல்வெளி
152	132999.554 /191586.218	ஈ.கே. தயாரத்ன அவர்களின் காணியின் பின்பக்க மேற்கு எல்லை - எல இஹல வயல்வெளி
153	133105.237 /191484.925	சதுரங்க அனுராத ஹேவாவிதாரன அவர்களின் காணி மேற்கு எல்லை
154	133103.62 /191478.334	சதுரங்க அனுராத ஹேவாவிதாரன அவர்களின் காணியின் பின்பக்க இடதுபக்கமாக அமைந்த மேற்கு எல்லை
155	133113.032 /191467.248	சீ. அனுராத ஹேவாவிதாரன அவர்களின் காணியின் பின்பக்க வலதாக அமைந்த மேற்கு எல்லை-தியனாவெத ரோட் எல்லை
156	133117.432 /191471.889	சீ. அனுராத ஹேவாவிதாரன அவர்களின் காணியின் முன்பக்க வலதாக அமைந்த மேற்கு எல்லை-தியனாவெத ரோட் எல்லை
157	133134.41 /191455.045	தீபா சாந்தனி அவர்களின் காணியின் பின்பக்க மேற்கு எல்லை
158	133160.116/191429.206	திலன்தி விஜேகோன் அவர்களின் வீட்டின் இடது பக்க மேற்கு எல்லை
159	133174.416 /191420.889	திலன்தி விஜேகோன் அவர்களின் காணியின் மேற்கு எல்லை - வேகும்புர வயல்வெளி
160	133192.651 /191476.264	எம்.டீ.எஸ். ரத்நாயக்க அவர்களின் காணியிள் மேற்கு எல்லை - வேகும்புர வயல்வெளி
161	133207.593 /191525.379	ஏ.ஷெல்டன் அவர்களின் காணியின் முன்பக்க வடக்கு எல்லை - எம்பிலிபிட்டிய சூரியகந்த பாதை
162	133190.771 /191537.956	ஏ.அமரசேன அவர்களின் வீட்டின் முன்னால் வடக்கு எல்லை

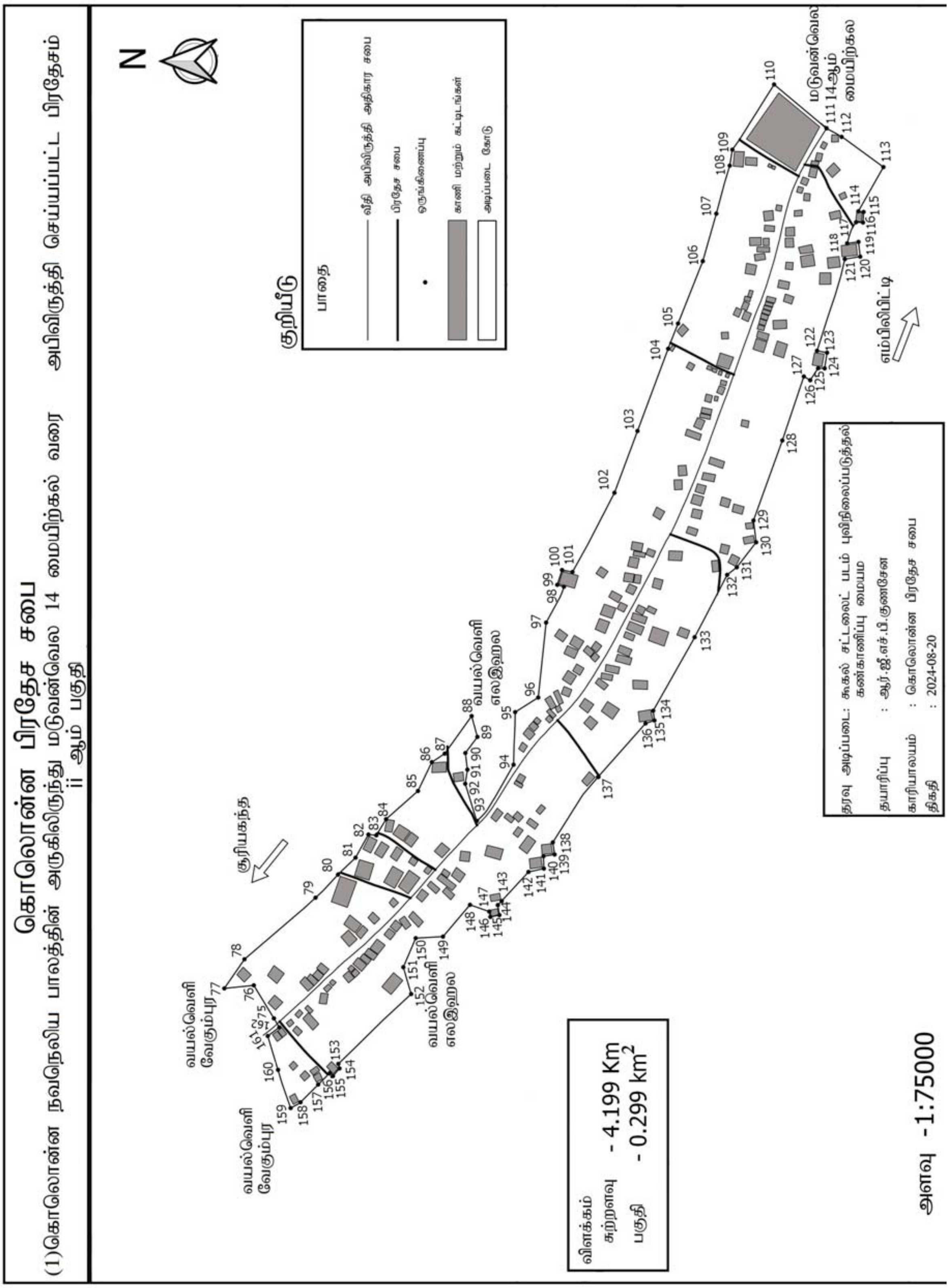
கொலொன்ன பிரதேச சபை
(1)கொலொன்ன நவநெலிய பாலத்தின் அருகிலிருந்து மடுவன்வெல 14 மைபிற்கல் வரை அபிவிருத்தி செய்யப்பட்ட பிரதேசம்
ii ஆம் பகுதி
N
குறியீடு
பாதை
வீதி அபிவிருத்தி அதிகார சபை
பிரதேச சபை
ஒருங்கிணைப்பு
காணி மற்றும் கட்டிடங்கள்
அடிப்படை கோடு
மடுவன்வெல 14 ஆம் மைபிற்கல
எம்பிலிபிட்டி
சூரியகந்த
வயல்வெளி வேகும்புர
வயல்வெளி எலஇஹல
தரவு அடிப்படை: கூகல் சட்டலைட் படம் புவிநிலைப்படுத்தல் கண்காணிப்பு மையம்
தயாரிப்பு : ஆர்.ஜீ.எச்.பி.குணசேன
காரியாலயம் : கொலொன்ன பிரதேச சபை
திகதி : 2024-08-20
விளக்கம்
சுற்றளவு - 4.199 Km
பகுதி - 0.299 km²
அளவு -1:75000

மடுவன்வெல 14ஆம் மைற்கல்லில் இருந்து அம்பகஹ யாய சந்தி வரையிலான அபிவிருத்தி செய்யப்பட்ட பகுதி

இல.	வலயத்தில் எல்லை ஆயத்தொலைவுகள் (கந்தவெல ஸ்ரீ லங்கா)	ஆயங்களின் எல்லை விபரங்கள்
163	132401.586 /192848251	14ஆம் மைற்கல் - பாதை ஆரம்பிக்கும் பகுதி
164	132442.366 /19282.97	மடுவன்வெல சாரானந்த வித்தியாலயம் - வடக்கு எல்லை
165	132474.131/192910.014	மடுவன்வெல சாரானந்த வித்தியாலய விளையாட்டு மைதானம் வடக்கு எல்லை
166	132430.191/192969.795	ஈ.ஜீ.சோமாவதி அவர்களின் காணி வடக்கு எல்லை
167	132362.528/193057.991	டப்.எச்.ஞானரத்ன அவர்களின் காணி வடக்கு எல்லை
168	132295.038/193120.467	ஹுருபுகுட்டிகே கருணாரத்ன அவர்களின் காணி வடக்கு எல்லை
169	132219.617/193222.383	ஆர்.பி.ஆர்.ஜயன்த அவர்களின் வீட்டிற்கு இடதுபக்கமாக அமைந்துள்ள வடக்கு எல்லை
170	132197.648/193252.07	ஆர்.ஹேமதிலக்க அவர்களின் வீடு முன்பக்க வடக்கு எல்லை
171	132173.119/193260.581	ராஜநெத்திகே ஸன்துனி அவர்களின் காணி வடக்கு எல்லை
172	132129.584/193299.844	டப்.ஜீ. மஞ்சுலா பிரேமகீர்த்தி அவர்களின் வீட்டு முன்பக்க வடக்கு எல்லை
173	132099.051/193327.38	கே.டீ.வஜிர நலின் ஜயந்த அவர்களின் காணி கிழக்கு எல்லை
174	132061.868/193333.652	மாரஸிங்ஹ ஆரச்சிகே திலக்கரத்ன அவர்களின் காணி கிழக்கு எல்லை
175	132026.294/193339.651	டீ.என்.பி.என்.ரத்நாயக்க அவர்களின் வீட்டிற்கு பின்பக்க கிழக்கு எல்லை
176	131983.629/193382.625	கே.ஏ.ஏ.ஏ..ரத்நாயக்க அவர்களின் காணி- கிழக்கு எல்லை
177	131947.537/193419.124	ரேனுகா தமயந்தி அவர்களின் வீட்டிற்கு முன்பக்க- கிழக்கு எல்லை
178	131957.82/193417.54	ரேனுகா தமயந்தி அவர்களின் வீட்டிற்கு முன்பக்கமாக இடப்பக்கம் அமைந்துள்ள கிழக்கு எல்லை
179	131959.467/193430.671	ரேனுகா தமயந்தி அவர்களின் வீட்டிற்கு பின்பக்கமாக வலப்பக்கம் அமைந்துள்ள கிழக்கு எல்லை
180	131942.207/193433.289	ரேனுகா தமயந்தி அவர்களின் வீட்டிற்கு பின்பக்கமாக வலப்பக்கம் அமைந்துள்ள கிழக்கு எல்லை
181	131909.222/193489.213	ஜீ.ரவீந்திர பண்டார அவர்களின் காணி - கிழக்கு எல்லை
182	131865.078/193587.542	அமரதுங்க அவர்களின் காணி - கிழக்கு எல்லை
183	131812.686/193626.154	தனபால கமகே ஆரியவதீ அவர்களின் காணி - வடக்கு எல்லை
184	131763.973/193635.871	தனபால கமகே ஆரியவதீ அவர்களின் காணி - கிழக்கு எல்லை
185	131729.295/193744.746	எம்.ஜீ.குணபால ரத்நாயக்க அவர்களின் வீடு பின்பக்கம் வடக்கு எல்லை
186	131677.022/193810.767	சொஹொன்பொல யாய வயல்வெளி - கிழக்கு எல்லை
187	131639.149/193834.483	சொஹொன்பொல யாய வயல்வெளி - கிழக்கு எல்லை
188	131600.794/193829.885	சொஹொன்பொல யாய வயல்வெளி - கிழக்கு எல்லை
189	131557.69/193893.807	பியஸீலி ரன்தெனிய அவர்களின் காணி - கிழக்கு எல்லை
190	131526.161/193907.516	ஏ.ஏ.டப். தம்மிகா அவர்களின் காணி - கிழக்கு எல்லை
191	131452.839/193940.851	கே.குணவர்தன அவர்களின் காணி - கிழக்கு எல்லை
192	131381.494/193946.197	எஸ்.எச்.ரன்ஜித் ஹேமதிலக்க அவர்களின் காணி - கிழக்கு எல்லை
193	131315.036/193922.759	கட்டடிகே சிங்கித்திஹாமி அவர்களின் காணி - தெற்கு எல்லை
194	131241.572/193847.617	எம்.ஏ.பியதாஸ அவர்களின் காணி - தெற்கு எல்லை

இல.	வலயத்தில் எல்லை ஆயத்தொலைவுகள் (கந்தவெல ஸ்ரீ லங்கா)	ஆயங்களின் எல்லை விபரங்கள்
195	131204.166/193817.811	எம்.ஏ.பியதாஸ அவர்களின் காணி -கிழக்கு எல்லை
196	131191.833/193761.048	ஓ.ஜீ.டப். சோமசிரி அவர்களின் காணி - தெற்கு எல்லை
197	131175.125/193708.715	ஓ.ஜீ.டப். சோமசிரி அவர்களின் காணி - தெற்கு எல்லை
198	131187.494/193644.997	ஜயவர்தன திஸாநாயக்க அவர்களின் காணி - தெற்கு எல்லை
199	131162.214/193597.698	ஏ.கே. சோமபால அவர்களின் காணி - தெற்கு எல்லை
200	131139.242/193554.718	ஜே.பியதாஸ ஜயதுங்க அவர்களின் வயல்வெளி - கிழக்கு எல்லை
201	131130.876/193513.492	ஜே.பியதாஸ ஜயதுங்க அவர்களின் வயல்வெளி - கிழக்கு எல்லை
202	131091.825/193490.691	ஜே.பியதாஸ ஜயதுங்க அவர்களின் வயல்வெளி - கிழக்கு எல்லை
203	131064.954/193499.637	ஜே.பியதாஸ ஜயதுங்க அவர்களின் வயல்வெளி - தெற்கு எல்லை
204	131042.461/193489.341	ஜே.பியதாஸ ஜயதுங்க அவர்களின் வயல்வெளி - கிழக்கு எல்லை மஹயாய பாதை
205	131074.333/193405.745	ஸுஸன்தா ரமனி ஜயதுங்க அவர்களின் கடை - தெற்கு எல்லை - அம்பகஹயாய சந்தி
206	131096.41/193386.269	டப்.எச்.சிசிரகுமார அவர்களின் கடை இடதுபக்கம் அமைந்த - மேற்கு எல்லை
207	131154.413/193335.144	டப்.எச்.சிசிரகுமார அவர்களின் கடை இடதுபக்கம் அமைந்த - மேற்கு எல்லை- நவீன் ருவந்திக மாவத்தை 100மீ எல்லை
208	131213.935/193398.135	பியதாஸ ஜயதுங்க அவர்களின் காணி - மேற்கு எல்லை
209	131253.348/193439.846	மடவலகே குணபால அவர்களின் காணி - மேற்கு எல்லை
210	131313.285/193484.604	ஏ.கே.சம்பத் சதுரங்க அவர்களின் காணி - மேற்கு எல்லை
211	131342.273/193521.444	கைகாரகே நந்தசிரி அவர்களின் காணி - மேற்கு எல்லை
212	131358.107/193609.204	கைகாரகே நந்தசிரி அவர்களின் காணி - வடக்கு எல்லை
213	131374.131/193685.298	பத்மா ரஞ்சனி கமகே அவர்களின் காணி - மேற்கு எல்லை
214	131413.265/193751.498	தயா எதிரிசிங்ஹ அவர்களின் காணி - மேற்கு எல்லை
215	131480.995/193708.409	தயா எதிரிசிங்ஹ அவர்களின் காணி - மேற்கு எல்லை
216	131552.369/193664.832	பியஸீலி ரன்தெனிய அவர்களின் காணி - மேற்கு எல்லை
217	131571.2/193581.033	பியதாஸ எதிரிசிங்ஹ அவர்களின் காணி - தெற்கு எல்லை
218	131620.032/193493.366	தம்பஹல உடகே விமலசேன அவர்களின் காணி - மேற்கு எல்லை
219	131722.944/193414.059	எம்.எம்.சுனில் சாந்த முதலிகே அவர்களின் காணி - தெற்கு எல்லை
220	131784.566/193302.694	சுகத் தீபால் அவர்களின் காணி - தெற்கு எல்லை
221	131873.103/193218.692	என்.எம்.பியஸேன அவர்களின் காணி - மேற்கு எல்லை
222	131904.331/193180.936	என்.எம்.பியஸேன அவர்களின் காணி -மேற்கு எல்லை
223	131982.568/193145.113	டப்.எச். குணரத்ன அவர்களின் காணி - மேற்கு எல்லை
224	132038.948/193126.363	குருஸிங்ஹகே ஸமாதி சம்பத் ஜயந்தா அவர்களின் காணி - மேற்கு எல்லை
225	132052.148/193094.327	குருஸிங்ஹகே ஸமாதி சம்பத் ஜயந்தா அவர்களின் காணி - மேற்கு எல்லை
226	132129.395/193066.428	கே.ஏ.அனுஷா கயானி அவர்களின் காணி - மேற்கு எல்லை
227	132155.183/192987.162	கே.ஏ.அனுஷா கயானி அவர்களின் காணி - மேற்கு எல்லை
228	132207.694/192905.019	கே.குணபால அவர்களின் காணி பின்பக்கம் - தெற்கு எல்லை
229	132248.526/192868.57	சஞ்ஜய அவர்களின் வீடு பின்பக்கம் -தெற்கு எல்லை
230	132304.342/192801.801	ஜீ.சத்துர மதுரங்க எலமலபெ அவர்களின் காணி - தெற்கு எல்லை
231	132370.124/192831.229	கிரேசன் அபேகுணவர்தன அவர்களின் வீட்டிற்கு தெற்காக அமைந்துள்ள-தெற்கு எல்லை

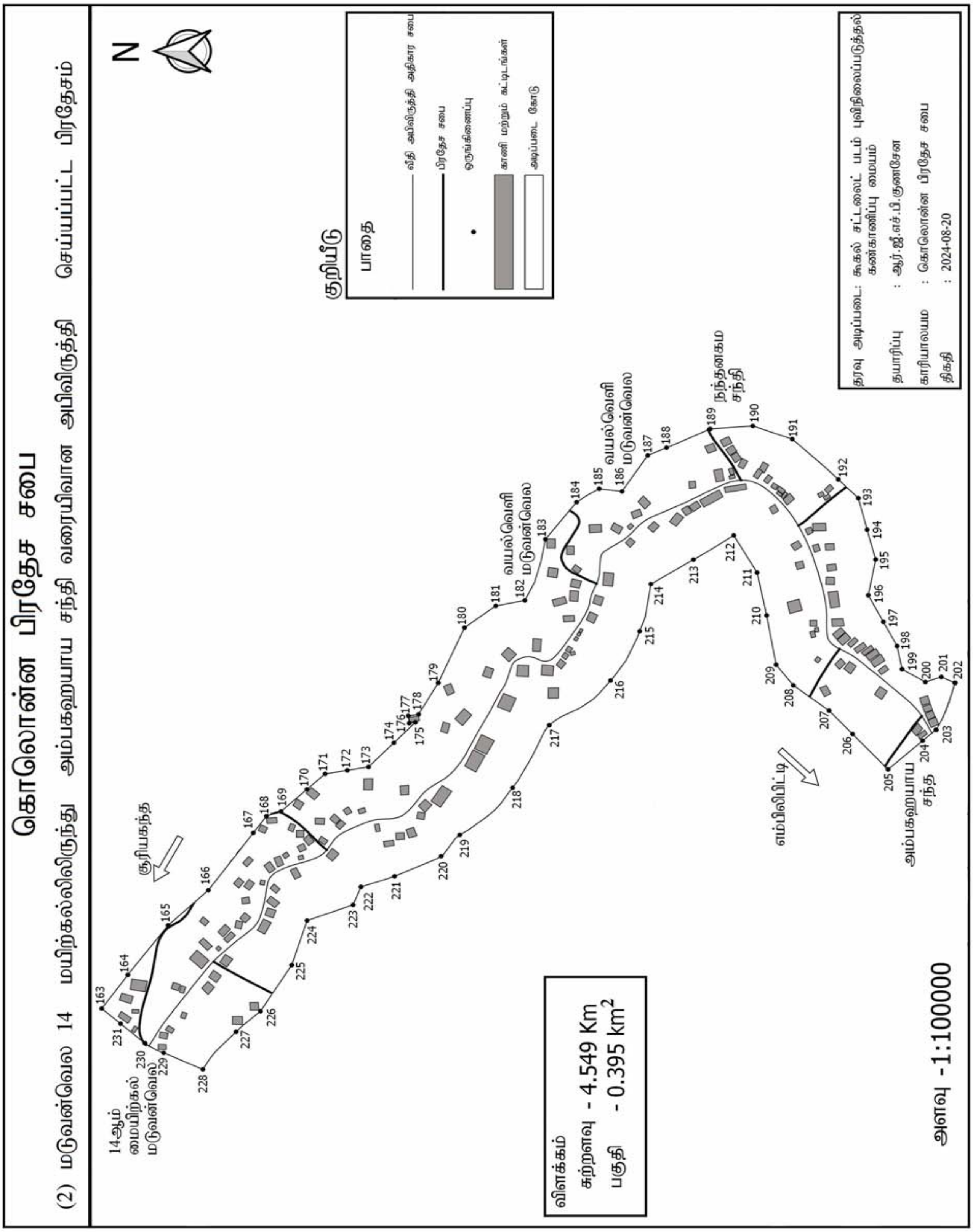
கொலொன்ன பிரதேச சபை
(2) மடுவன்வெல 14 மயிற்கல்லிலிருந்து அம்பகஹயாய சந்தி வரையிலான அபிவிருத்தி செய்யப்பட்ட பிரதேசம்
N
குறியீடு
பாதை
வீதி அபிவிருத்தி அதிகார சபை
பிரதேச சபை
ஒருங்கிணைப்பு
காணி மற்றும் கட்டிடங்கள்
அடிப்படை கோடு
தரவு அடிப்படை: கூகல் சட்டலைட் படம் புவிநிலைப்படுத்தல் கண்காணிப்பு மையம்
தயாரிப்பு : ஆர்.ஜீ.எச்.பீ.குணசேன
காரியாலயம் : கொலொன்ன பிரதேச சபை
திகதி : 2024-08-20
14ஆம் மையிற்கல் மடுவன்வெல
சூரியகந்த
வயல்வெளி மடுவன்வெல
வயல்வெளி மடுவன்வெல
நந்தனகம சந்தி
எம்பிலிபிட்டி
அம்பகஹயாய சந்தி
விளக்கம்
சுற்றளவு - 4.549 Km
பகுதி - 0.395 km²
அளவு -1:100000

அட்டவணை

அம்பகஹயாய சந்தியிலிருந்து ஐந்துர கொலொன்ன பிரதேச சபை எல்லை வரை அபிவிருத்தி செய்யப்பட்ட பகுதி I

இல.	வலயத்தில் எல்லை ஆயத்தொலைவுகள் (குந்தவெல ஸ்ரீ லங்கா)	ஆயங்களின் எல்லை விபரங்கள்
232	131071.234/193395.035	டீ. குணசேகர அவர்களின் கடைக்கு முன்பக்கம் - கிழக்கு எல்லை
233	131033.233/193490.318	அம்பகஹயாய மஹயாய பாதையில் வரிப்பணம் எல்லை- கிழக்கு எல்லை
234	130994.014/193442.065	ஜயதுங்க டேலர்ஸ் பின்பக்க காணி - கிழக்கு எல்லை
235	130964.439/193387.365	எச். சந்திரசேன அவர்களின் காணிக்கு பின்பக்கம் - கிழக்கு எல்லை
236	130906.37/193302.456	என்.பி.ஜீ. புன்சிஅப்புஹாமி அவர்களின் காணி இடது பக்கம் - கிழக்கு எல்லை
237	130835.987/193199.541	அம்பகஹயாய சன சமூக நிலையம் அருகே - கிழக்கு எல்லை
238	130742.216/193069.791	சந்தன அவர்களின் காணி - கிழக்கு எல்லை
239	130676.061/193007.478	சோமசிரி அவர்களின் காணி - கிழக்கு எல்லை
240	130649.218/192923.398	எச்.பி.துசார அவர்களின் காணி - கிழக்கு எல்லை
241	130610.662/192860.763	கபில குமார அவர்களின் காணி இடதுபக்கம் - கிழக்கு எல்லை
242	130578.707/192841.635	கபில குமார அவர்களின் காணி இடதுபக்கம் - தெற்கு எல்லை
243	130616.677/192771.879	ஆனந்த ஸமரஸிங்ஹ அவர்களின் வீடு பின்பக்கம் - தெற்கு எல்லை
244	130575.866/192740.276	பீ 115 எம்பிலிபிட்டிய - சூரியகந்த பாதை ஒதுக்கு - கிழக்கு எல்லை
245	130530.027/192706.248	நிலூக ருவன் பத்திரன அவர்களின் வீட்டு பின்பக்கம் - கிழக்கு எல்லை
246	130533.347/192696.58	நிலூக ருவன் பத்திரன அவர்களின் வீட்டு வலதுபக்கம் - கிழக்கு எல்லை
247	130486.59/192659.186	பீ 115 எம்பிலிபிட்டிய - சூரியகந்த பாதை ஒதுக்கு - கிழக்கு எல்லை
248	130441.613/192643.167	பீ 115 எம்பிலிபிட்டிய - சூரியகந்த பாதை ஒதுக்கு - கிழக்கு எல்லை
249	130394.511/192637.161	பீ 115 எம்பிலிபிட்டிய - சூரியகந்த பாதை ஒதுக்கு - கிழக்கு எல்லை
250	130357.049/192584.673	பீ 115 எம்பிலிபிட்டிய - சூரியகந்த பாதை ஒதுக்கு - தெற்கு எல்லை
251	130369.699/192506.41	துமிந்த விதாரன அவர்களின் வீட்டிற்கு பின்பக்கம் - தெற்கு எல்லை
252	130365.051/192418.311	பீ 115 எம்பிலிபிட்டிய - சூரியகந்த பாதை ஒதுக்கு - கிழக்கு எல்லை
253	130323.624/192375.221	மஹிந்த அவர்களின் வீட்டிற்கு பின்பக்கம் - தெற்கு எல்லை
254	130262.186/192348.507	இலக்கம் 93 காணித்துண்டு பின்பக்கம் வெலிகந்தகொடஅதுர ஒதுக்கு - கிழக்கு எல்லை
255	130182.465/192334.952	டப். கருணாரத்ன அவர்களின் வீட்டிற்கு பின்பக்கம் - கிழக்கு எல்லை
256	130129.642/192325.969	எச்.கே. ஜினதாஸ அவர்களின் வீட்டிற்கு பின்பக்கம் - கிழக்கு எல்லை
257	130120.5/192294.693	எச்.கே.பி.ஜயந்த அவர்களின் வீட்டிற்கு பின்பக்கம் - தெற்கு எல்லை
258	130147.098/192217.458	ஜே.டப். தேஹித்த சதுரங்க அவர்களின் கடைக்கு பின்பக்கம் தெற்கு எல்லை
259	130159.979/192180.141	கேல்ல முச் சந்தி
260	130186.523/192154.221	மகேஷ் அவர்களின் வீடு மற்றும் கடை- மேற்கு எல்லை
261	130221.361/192103.555	டீ.கே. மகேஷ் அவர்களின் வீட்டு பின்பக்க காணி - மேற்கு எல்லை
262	130315.938/192187.553	பி. விஜேபால அவர்களின் வீடு - மேற்கு எல்லை
263	130386.542/192260.606	கே. லயனல் குசும் சேகர அவர்களின் காணி- மேற்கு எல்லை
264	130459.657/192350.511	லயனல் அனில் அவர்களின் காணி வலதுபக்கம்- மேற்கு எல்லை
265	130495.884/192411.219	எஸ்.எம்.நந்தசிரி அவர்களின் வீடு வலதுபக்கம்- மேற்கு எல்லை
266	130489.963/192529.405	அரச காணி - வடக்கு எல்லை

இல.	வலயத்தில் எல்லை ஆயத்தொலைவுகள் (குந்தவெல ஸ்ரீ லங்கா)	ஆயங்களின் எல்லை விபரங்கள்
267	130560.87/192580.116	கே.டீ. இந்திராணி அவர்களின் வீடு மற்றும் காணி மேற்கு எல்லை
268	130601.007/192608.336	கே. சிரியாவதி (கே.மெகி)அவர்களின் காணி -மேற்கு எல்லை
269	130667.169/192636.677	சோமலதா அவர்களின் காணி பின்பக்கம்- மேற்கு எல்லை
270	130453.016/192804.132	இந்திக குமார அவர்களின் காணி வலதுபக்கம்- மேற்கு எல்லை
271	130744.877/192714.622	கே.ராணி அவர்களின் காணி - மேற்கு எல்லை
272	130814.776/192817.186	டப். கீதானி தில்ருக்ஷி அவர்களின் காணி வலதுபக்கம்- மேற்கு எல்லை
273	130888.632/192932.602	வீ.ஜீ. பியரத்ன அவர்களின் காணி வலதுபக்கம்- மேற்கு எல்லை
274	130960.471/193019.505	கே.பி. ஆரியதாஸ அவர்களின் காணி - மேற்கு எல்லை
275	131001.572/193080.149	வீ.ஜீ. பியதாஸ அவர்களின் காணி - மேற்கு எல்லை
276	131048.57/193153.961	வீ.ஜீ. சரத் குமார அவர்களின் காணி பின்பக்கம்- மேற்கு எல்லை
277	131066.655/193182.4	ஜீ.வீ. ஜயந்த குமாரசிரி அவர்களின் காணி பின்பக்கம்- மேற்கு எல்லை
278	131079.526/193173.203	ஜீ.வீ. ஜயந்த குமாரசிரி அவர்களின் காணி வலதுபக்கம்- மேற்கு எல்லை
279	131091.038/193192.546	ஜீ.வீ. ஜயந்த குமாரசிரி அவர்களின் காணி முன்பக்கம்- வலதுபக்கமாக மேற்கு எல்லை
280	131080.069/193200.779	ஜீ.வீ. ஜயந்த குமாரசிரி அவர்களின் காணி முன்பக்கம்- இடது பக்கமாக மேற்கு எல்லை
281	131121.689/193257.319	ஜே. ஜயவர்தன அவர்களின் வீடு மற்றும் காணி - மேற்கு எல்லை
282	131159.573/193339.885	நவீன் ருவந்திக மாவத்தை மீட்டர்100 வடக்கு எல்லை
283	131085.503/193397.484	எச்.ஏ. பொடிமஹத்தயாவின் கடை முன்னால் வடக்கு எல்லை

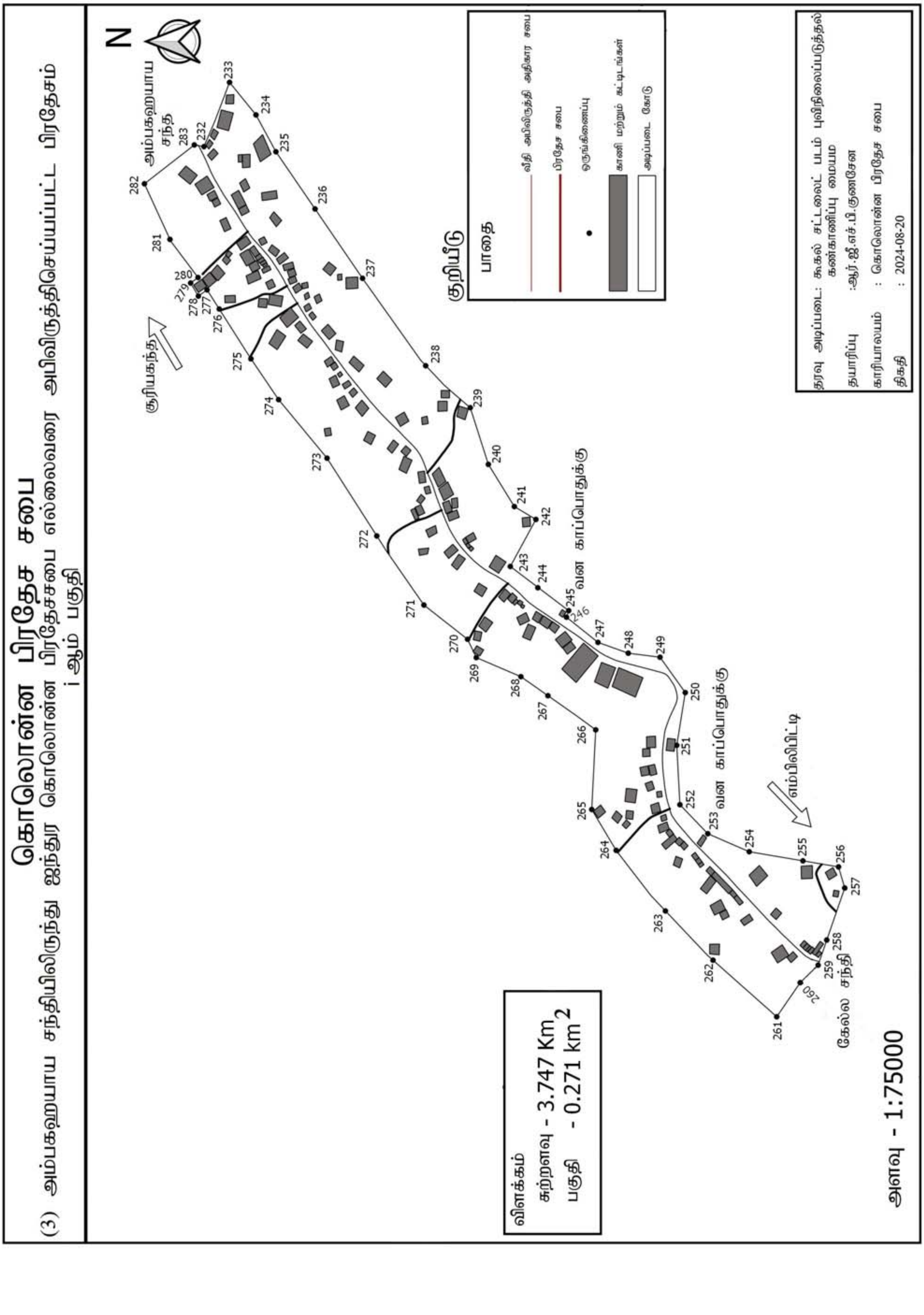
கொலொன்ன பிரதேச சபை
(3) அம்பகஹயாய சந்தியிலிருந்து ஐந்துர கொலொன்ன பிரதேசசபை எல்லைவரை அபிவிருத்திசெய்யப்பட்ட பிரதேசம்
i ஆம் பகுதி
N
அம்பகஹயாய சந்தி
குரியகந்த
வன காப்பொதுக்கு
வன காப்பொதுக்கு
எம்பிலிபிட்டி
கேல்ல சந்தி
232 233 234 235 236 237 238 239 240 241 242 243 244 245 246 247 248 249 250 251 252 253 254 255 256 257 258 259 260 261 262 263 264 265 266 267 268 269 270 271 272 273 274 275 276 277 278 279 280 281 282 283
குறியீடு
பாதை
வீதி அபிவிருத்தி அதிகார சபை
பிரதேச சபை
ஒருங்கிணைப்பு
காணி மற்றும் கட்டடங்கள்
அடிப்படை கோடு
தரவு அடிப்படை: கூகல் சட்டலைட் படம் புவிநிலைப்படுத்தல் கணகாணிப்பு மையம்
தயாரிப்பு :ஆர்.ஜீ.எச்.பி.குணசேன
காரியாலயம் : கொலொன்ன பிரதேச சபை
திகதி : 2024-08-20
விளக்கம்
சுற்றளவு - 3.747 Km
பகுதி - 0.271 km2
அளவு - 1:75000

அட்டவணை

அம்பகஹயாய சந்தியிலிருந்து ஜந்துர கொலொன்ன பிரதேச சபை எல்லை வரை அபிவிருத்தி செய்யப்பட்ட பகுதி II

இல.	வலயத்தில் எல்லை ஆயத்தொலைவுகள் (கந்தவெல ஸ்ரீ லங்கா)	ஆயங்களின் எல்லை விபரங்கள்
284	130159.979/192180.141	அம்பகஹயாய முச் சந்தி
285	130147.098/192217.458	ஜே.டப். தேஹித சதுரங்க அவர்களின் கடை பின்னால் வடக்கு எல்லை
286	130120.462/192294.631	கே.பி. சைமன் அவர்களின் வீட்டு இடதுபக்கம் கிழக்கு எல்லை
287	130042.326/192284.214	கெஹெலியகம ஆரம்பப்பாடசாலை - வடக்கு எல்லை
288	130017.991/192328.454	கெஹெலியகம ஆரம்பப்பாடசாலை - வடக்கு எல்லை
289	130001.122/192341.881	கெஹெலியகம ஆரம்பப்பாடசாலை - வடக்கு எல்லை
290	129959.031/192411.491	ஏ.கே.டேவிட் அவர்களின் காணி - வடக்கு எல்லை
291	129938.933/192522.368	எச். சிறிவர்தன அவர்களின் காணி - வடக்கு எல்லை
292	129958.667/192658.986	பி. சோமலதா அவர்களின் காணி - வடக்கு எல்லை
293	129968.33/192790.524	பிரியந்த அவர்களின் காணி - வடக்கு எல்லை
294	129981.333/192932.749	ஜீ.ஜீ. தர்மசேன அவர்களின் காணி - வடக்கு எல்லை
295	129978.655/193013.187	டப்.ஆர். மத்தும அப்புஹாமி அவர்களின் காணி - வடக்கு எல்லை
296	129954.529/193073.68	கே. அதாவுத அவர்களின் காணி - வடக்கு எல்லை
297	129910.579/193184.089	சிசிர குமார அவர்களின் வீட்டு இடதுபக்கம் - வடக்கு எல்லை
298	129851.52/193291.799	கொடிதுவக்குகே சுமித் குமார அவர்களின் காணி - வடக்கு எல்லை
299	129778.616/193445.525	ஜீ.பீ.சமிந்த குமார அவர்களின் காணி - வடக்கு எல்லை
300	129701.605/193612.902	ஏ.கே.டேவிட் அவர்களின் காணி - வடக்கு எல்லை
301	129621.107/193730.345	எஸ்.பீ.பீ.சிரிகமல் அவர்களின் காணி - வடக்கு எல்லை
302	129557.426/193823.256	சமில அவர்களின் வீட்டு பின்பக்கம் - வடக்கு எல்லை
303	129517.803/193881.064	கே. சந்திரசேன அவர்களின் காணி - வடக்கு எல்லை
304	129504.156/193944.727	கரகஹயாய பாதை 100மீட்டர் - வடக்கு எல்லை
305	129496.402/193980.9	டப். ஜயசுந்தர அவர்களின் காணி - வடக்கு எல்லை
306	129460.393/194002.202	டப். ஜயசுந்தர அவர்களின் காணி - வடக்கு எல்லை
307	129389.493/194165.259	எஸ்.ஏ.எம்.புன்சிமஹத்மயா அவர்களின் வீட்டு பின்பக்கம் - வடக்கு எல்லை
308	129405.357/194251.705	லியனகே புன்சி அப்புஹாமி அவர்களின் காணி - வடக்கு எல்லை
309	129423.252/194349.22	லியனகே புன்சி அப்புஹாமி அவர்களின் காணி - வடக்கு எல்லை
310	129324.464/194525.212	தர்மாராம பன்சாலை காணி - வடக்கு எல்லை
311	129299.183/194600.83	தர்மாராம பன்சாலை காணி - வடக்கு எல்லை
312	129283.982/194733.428	தர்மாராம பன்சாலை காணி - வடக்கு எல்லை

இல.	வலயத்தில் எல்லை ஆயத்தொலைவுகள் (குந்தவெல ஸ்ரீ லங்கா)	ஆயங்களின் எல்லை விபரங்கள்
313	129230.836/194809.193	டப்.ஏ.ஜே.விமலசூரிய அவர்களின் காணி - வடக்கு எல்லை
314	129144.261/194946.081	இனோகா அவர்களின் வீட்டு வலது பக்கம் - வடக்கு எல்லை
315	129108.846/194977.161	வனிகரத்தின அவர்களின் காணி - வடக்கு எல்லை
316	129065.326/195070.211	ஐந்துர ஒதுக்கு - வடக்கு எல்லை
317	129006.87/194963.708	ஐந்துர ஒதுக்கு - வடக்கு எல்லை
318	128956.522/195065.965	ஐந்துர ஒதுக்கு - வடக்கு எல்லை
319	128914.196/195213.674	ஐந்துர ஒதுக்கு - வடக்கு எல்லை
320	128896.387/195343.067	ஐந்துர ஒதுக்கு - வடக்கு எல்லை
321	128864.469/195478.78	ஐந்துர ஒதுக்கு - வடக்கு எல்லை - பீ 115 பாதை- கொலொன்ன பிரதேச சபை எல்லை
322	128823.914/195419.765	பீ 115 பாதை - ஐந்துர வலது பக்கம் தெற்கு எல்லை - கொலொன்ன பிரதேச சபை எல்லை
323	128781.107/195361.431	பீ 115 பாதை - ஐந்துர இடது பக்கம் தெற்கு எல்லை - கொலொன்ன பிரதேச சபை எல்லை
324	128820.214/195168.065	கே.எச். ஜயந்த அவர்களின் காணி - தெற்கு எல்லை
325	128856.212/195012.467	கே.எச். ஜயந்த அவர்களின் காணி - தெற்கு எல்லை
326	128953.502/194863.63	கே.எச். ஜயந்த அவர்களின் காணி - தெற்கு எல்லை
327	128866.18/194670.652	கே.ஈ.டீ. ஜயஸிங்ஹ அவர்களின் காணி - தெற்கு எல்லை
328	129102.222/194647.099	கே.ஈ.டீ. ஜயஸிங்ஹ அவர்களின் வீட்டு பின்பக்கம் - தெற்கு எல்லை
329	129105.192/194523.873	கே.ஈ.டீ. மதுசங்க ஸ்ரீமால் அவர்களின் வீட்டு பின்பக்கம் - தெற்கு எல்லை
330	129154.663/194394.061	தர்மாராம பன்சாலை காணி - தெற்கு எல்லை
331	129193.571/194291.971	சுமுது புஷ்ப குமார அவர்களின் காணி - தெற்கு எல்லை
332	129183.315/194167.29	ஜினதாஸ அவர்களின் காணி - தெற்கு எல்லை
333	129262.24/193961.984	பீ.கே.ஜீ. குரேஅவர்களின் காணி - தெற்கு எல்லை
334	129309.064/193834.662	எம். ஞானசேன அவர்களின் காணி - தெற்கு எல்லை
335	129392.742/193723.128	பீ.கே.ஜீ. குரே அவர்களின் வீட்டு பின்பக்கம் - தெற்கு எல்லை
336	129441.626/193657.968	ஹப்பெலிஆர பாசல் மாவத்தை 100மீட்டர் எல்லை - தெற்கு எல்லை
337	129577.231/193409.306	கெஹெல் கடுவ அவர்களின் காணி - தெற்கு எல்லை
338	129646.368/193260.184	சந்துன் பிரியந்த அவர்களின் காணி - தெற்கு எல்லை
339	129664.82/193184.336	ஜே.கே.ஜீ. ரத்னபாலி அவர்களின் வீட்டு பின்பக்கம் - தெற்கு எல்லை
340	129727.893/193066.069	என்.என். ஜயவர்தன அவர்களின் வீட்டு பின்பக்கம் - தெற்கு எல்லை
341	129775.518/192957.623	ஆனந்த அவர்களின் வீட்டு பின்பக்கம் - தெற்கு எல்லை
342	129765.197/192802.903	ஆர். தேமிஸ் அப்பு அவர்களின் வீட்டு பின்பக்கம் - தெற்கு எல்லை
343	129741.995/192687.347	கே. சித்தாவன்ஸ அவர்களின் வீட்டு பின்பக்கம் - தெற்கு எல்லை

இல.	வலயத்தில் எல்லை ஆயத்தொலைவுகள் (கந்தவெல ஸ்ரீ லங்கா)	ஆயங்களின் எல்லை விபரங்கள்
344	129739.727/192600.291	ஏ. பிரசன்ன அவர்களின் காணி - தெற்கு எல்லை
345	129713.218/192470.981	எச். விஜேரத்ன அவர்களின் வீட்டு இடதுபக்கம் - தெற்கு எல்லை
346	129719.622/192421.38	சதுரிகா அவர்களின் வீட்டு இடத்துபக்கம் - தெற்கு எல்லை
347	129765.882/192345.812	துசித தம்மிக அவர்களின் வீட்டு பின்பக்கம் - தெற்கு எல்லை
348	129830.5/192238.536	டப்.கே. விமலாவதி அவர்களின் காணி - வடக்கு எல்லை
349	129884.56/192148.083	இந்திராணி செனரத் யாப்பா அவர்களின் காணி - தெற்கு எல்லை
350	1299958.752/192091.388	புன்சி மஹத்மயா அவர்களின் காணி - மேற்கு எல்லை
351	130050.1/192089.481	கேல்ல சந்தி அருகிலான வயல் வெளி - மேற்கு எல்லை
352	130057.563/192060.887	கேல்ல ஊருபொக்க பாதை இடது பக்க வரிவிதிப்பு எல்லை - மேற்கு எல்லை
353	130099.049/192107.36	கேல்ல சந்தியிலிருந்து கேல்ல ஊருபொக்க பாதை 100 மீட்டர் எல்லை - தெற்கு எல்லை
354	130123.445/192087.034	அமரதுங்க வீடு மற்றும் கடை பின்பக்கம் - மேற்கு எல்லை
355	130221.361/192103.555	டீ. கே. மஹேஷ் கபில அவர்களின் வீட்டு பின்பக்க காணி - மேற்கு எல்லை

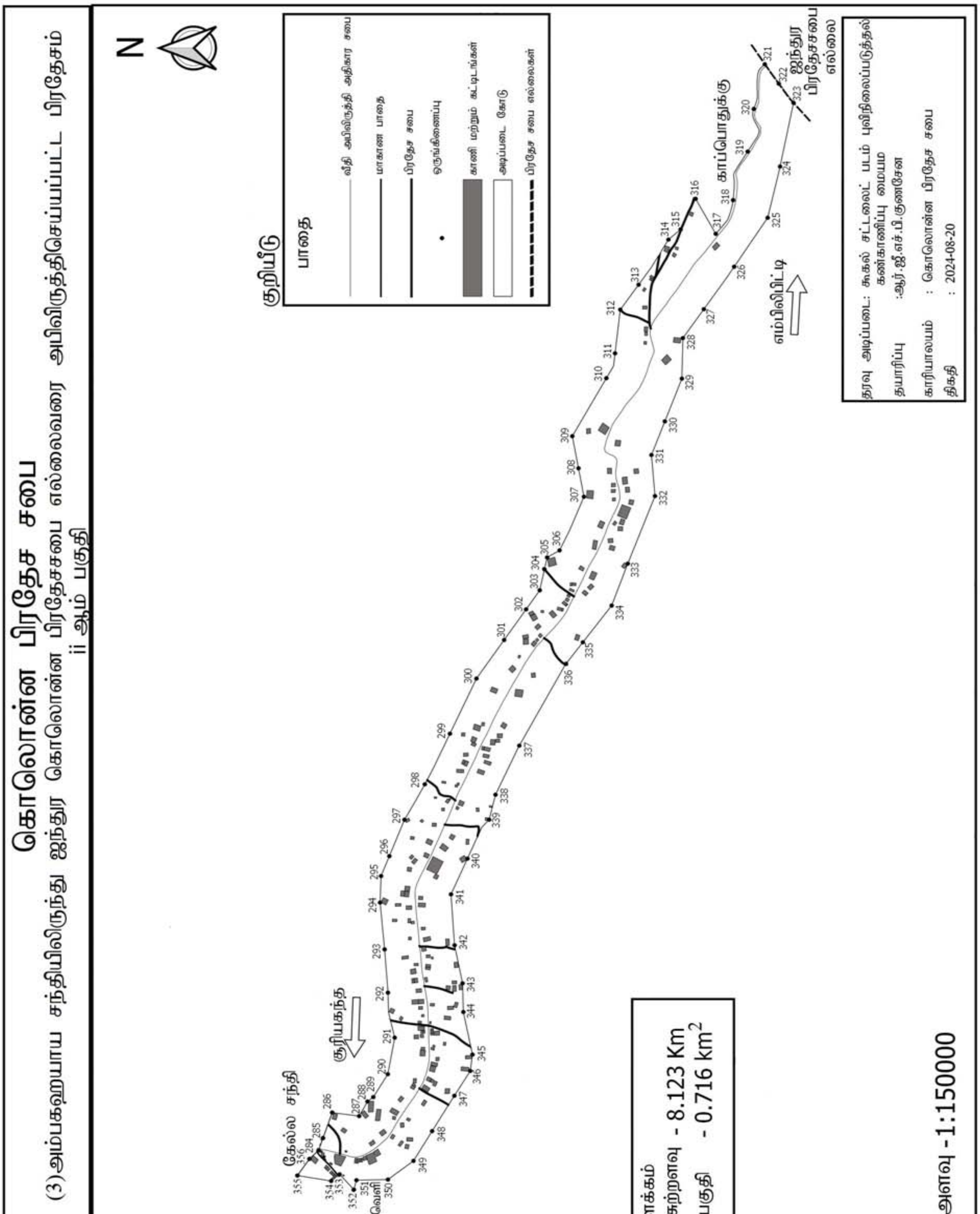
கொலொன்ன பிரதேச சபை
(3) அம்பகஹவாய சந்தியிலிருந்து ஐந்துர கொலொன்ன பிரதேசசபை எல்லைவரை அபிவிருத்திசெய்யப்பட்ட பிரதேசம்
ii ஆம் பகுதி
N
குறியீடு
பாதை
வீதி அபிவிருத்தி அதிகார சபை
மாகாண பாதை
பிரதேச சபை
ஒருங்கிணைப்பு
காணி மற்றும் கட்டடங்கள்
அடிப்படை கோடு
பிரதேச சபை எல்லைகள்
காப்பொதுக்கு
ஐந்துர பிரதேசசபை எல்லை
எம்பிலிபிட்டி
சூரியகந்த
கேல்ல சந்தி
வயல்வெளி
விளக்கம்
சுற்றளவு - 8.123 Km
பகுதி - 0.716 km²
அளவு -1:150000
தரவு அடிப்படை: கூகல் சட்டலைட் படம் புவிநிலைப்படுத்தல் கண்காணிப்பு மையம்
தயாரிப்பு :ஆர்.ஜீ.எச்.பி.குணசேன
காரியாலயம் : கொலொன்ன பிரதேச சபை
திகதி : 2024-08-20

அட்டவணை

கேல்ல சந்தியிலிருந்து கேல்ல ஊருபொக்க பாதையில் 100 மீற்றர் முடிவடையும் இடத்திலிருந்து வலகட சந்தி வரை அபிவிருத்தி செய்யப்பட்ட பகுதி 1

இல.	வலயத்தில் எல்லை ஆயத்தொலைவுகள் (குந்தவெல ஸ்ரீ லங்கா)	ஆயங்களின் எல்லை விபரங்கள்
356	130098.755/192107.84	கேல்ல சந்தியிலிருந்து வலகட ஊடாக 100மீ வரிப்பன விதிப்பு வளாக ஆரம்பம் - ஏ.டீ. சித்ரலத்தா அவர்களின் காணி இடது பக்கம் மேற்கு எல்லை
357	130062.56/192065.425	ஏ.டீ. சித்ரலத்தா அவர்களின் வீடு வலதுபக்கம் - கிழக்கு எல்லை - வயல்வெளி
358	130023.323/192029.726	அசோகா பிரியதர்ஷனீ அவர்களின் கடை இடதுபக்கம் - கிழக்கு எல்லை - வயல்வெளி
359	129989.868/192052.693	அசோகா பிரியதர்ஷனீ அவர்களின் கடை இடதுபக்கம் - கிழக்கு எல்லை - வயல்வெளி
360	129987.348/192077.734	அசோகா பிரியதர்ஷனீ அவர்களின் கடை இடதுபக்கம் - கிழக்கு எல்லை - வயல்வெளி
361	129957.001/192086.61	பீ. ஆரியவன்ஸ அவர்களின் கடை பின்பக்கம் - கிழக்கு எல்லை - வயல்வெளி
362	129913.574/191984.05	பீ.எல். சரத் காமினி அவர்களின் வீட்டின் வலது பக்கம் - கிழக்கு எல்லை
363	129952.668/191977.126	பீ.எல். சரத் காமினி அவர்களின் வீட்டின் முன் பக்கம் - கிழக்கு எல்லை கேல்ல ஊருபொக்க பாதை
364	129890.988/191934.65	சுமிந்த அவர்களின் வீட்டின் முன் பக்கம் கிழக்கு எல்லை - கேல்ல ஊருபொக்க பாதை எல்லை
365	129876.54/191954.332	சுமிந்த அவர்களின் வீட்டின் பின் பக்கம் கிழக்கு எல்லை - வயல்வெளி
366	129811.122/191910.383	நிமல் அபேரத்ன அவர்களின் வீட்டின் வலது பக்கம் கிழக்கு எல்லை - வயல்வெளி
367	129828.274/191887.654	நிமல் அபேரத்ன அவர்களின் வீட்டின் வலது பக்கம் கிழக்கு எல்லை - கேல்ல ஊருபொக்க பாதை எல்லை
368	129504.537/191713.645	டப்.ஏ. ரூப்பசேன அவர்களின் கடை வலது பக்கம் கிழக்கு எல்லை - கேல்ல ஊருபொக்க பாதை எல்லை
369	129496.784/191728.408	டப்.ஏ. ரூப்பசேன அவர்களின் கடை பின் பக்கம் கிழக்கு எல்லை - வயல்வெளி
370	129454.803/191709.066	பீ. பிரேமவன்ஸ அவர்களின் கடை பின் பக்கம் கிழக்கு எல்லை - வயல்வெளி
371	129416.656/191639.566	எல். பியதாச அவர்களின் கடை பின் பக்கம் வலது பக்கம் எல்லை - வயல்வெளி
372	129432.685/191621.927	எல். பியதாச அவர்களின் கடை பின் பக்கம் கிழக்கு எல்லை- கேல்ல ஊருபொக்க பாதை எல்லை
373	129389.228/191513.396	கேல்ல வித்தியாலய முன்பக்க வயல்வெளி கிழக்காக முடிவடையும் எல்லை- கேல்ல ஊருபொக்க பாதை எல்லை
374	129351.304/191666.934	சஞ்ஜீவ அவர்களின் வீட்டின் முன் பக்கம் கிழக்கு எல்லை - வயல்வெளி
375	129297.134/191550.005	எச்.ஏ. ஜினதாஸ அவர்களின் காணி தெற்கு எல்லை
376	129256.267/191442.474	கிரிகோரிஸ் அவர்களின் காணி பின்பக்கம் - தெற்கு எல்லை
377	129217.166/191382.649	நந்திகா சியாமலீ அவர்களின் வீட்டு பின்பக்கம் - தெற்கு எல்லை
378	129188.302/191330.904	ஜயவர்தன அவர்களின் காணி - கிழக்கு எல்லை
379	129137.994/191240.344	ஜயவர்தன அவர்களின் காணி - தெற்கு எல்லை
380	129229.649/191197.925	ஜயவீர கமகே அவர்களின் காணி இடது பக்கம் தெற்கு எல்லை - கேல்ல ஊருபொக்க பாதை எல்லை
381	129313.092/191159.307	கேல்ல ஸ்ரீ சுதர்ஷனாராம பன்சாலை காணி - வடக்கு எல்லை
382	129363.139/191136.146	கேல்ல ஸ்ரீ சுதர்ஷனாராம பன்சாலை கட்டிட பின்பக்க - வடக்கு எல்லை
383	129377.206/191253.044	கேல்ல ஸ்ரீ சுதர்ஷனாராம பன்சாலை காணி - வடக்கு எல்லை
384	129455.298/191414.177	பிரியங்கா நேத்ராஞ்சலி அவர்களின் காணி பின்பக்கம் - தெற்கு எல்லை

இல.	*வலயத்தில் எல்லை ஆயத்தொலைவுகள் (கந்தவெல ஸ்ரீ லங்கா)*	*ஆயங்களின் எல்லை விபரங்கள்*
385	129512.353/191561.097	கே.ஜீ. லக்ஷ்மன் கமகே அவர்களின் காணி - வடக்கு எல்லை
386	129548.206/191612.686	கே.ஜீ. லக்ஷ்மன் கமகே அவர்களின் காணி - மேற்கு எல்லை
387	129649.266/191629.715	இனோகா சுதர்ஷீ அவர்களின் காணி இடதுபக்கம்- மேற்கு எல்லை
388	129608.452/191713.607	கே.ஜீ. லக்ஷ்மன் அவர்களின் காணி வலதுபக்கம் - மேற்கு எல்லை - கேல்ல ஊருகமுவ பாதை எல்லை
389	129666.417/191761.682	கேல்ல தேசிய பாடசாலை இடதுபக்க மேற்கு எல்லை - வயல்வெளி
390	129673.545/191643.405	இனோகா சுதர்ஷனி அவர்களின் காணி இடதுபக்கம் - மேற்கு எல்லை
391	129791.751/191732.569	கேல்ல தேசிய பாடசாலை பின்பக்க மேற்கு எல்லை
392	129796.83/191793.672	கேல்ல தேசிய பாடசாலை வலதுபக்க மேற்கு எல்லை
393	129802.341/191859.967	எம்.ஜீ.ராஜபக்ஷ அவர்களின் கடை வலதுபக்கம் - மேற்கு எல்லை
394	129860.146/191899.454	பிரஸாத் தஹநாயக்க அவர்களின் கடை இடதுபக்கம் - மேற்கு எல்லை
395	129860.624/191867.547	கே.ஜீ.சோமலதா அவர்களின் காணி முன்பக்கம் - மேற்கு எல்லை
396	129840.604/191859.674	கே.ஜீ.சோமலதா அவர்களின் காணி இடது பக்கம் அமைந்த முன்பக்க எல்லை - மேற்கு
397	129843.17/191838.979	கே.ஜீ.சோமலதா அவர்களின் காணி இடது பக்கம் அமைந்த பின்பக்க எல்லை - மேற்கு
398	129880.567/191842.058	கே.ஜீ.சோமலதா அவர்களின் காணி வலது பக்கம் எல்லை - மேற்கு
399	129873.997/191910.033	பிரசாத் தஹநாயக்க அவர்களின் கடை வலது பக்கம் - மேற்கு எல்லை
400	129972.151/191976.706	டீ.பி. தஹநாயக்க அவர்களின் கடை முன்பக்கம் அமைந்த - மேற்கு எல்லை
401	130008.172/191963.003	தேஹித சதுரங்க அவர்களின் வீட்டுக்கு பின்பக்கம் - மேற்கு எல்லை
402	130051.011/191915.257	கே.ஜீ.நிமல் அவர்களின் வீடு - மேற்கு எல்லை
403	130118.854/191959.749	வீ.கே.பி.ஸேதிரிஸ் அவர்களின் வீட்டு பின் பக்கம் -மேற்கு எல்லை
404	130136.999/191971.649	வீ.கே.பி.சிரிபால அவர்களின் வீட்டு பின் பக்கம் - மேற்கு எல்லை
405	130161.933/192010.735	அன்னோரிஸ் அவர்களின் வீட்டு முன் பக்கம்- மேற்கு எல்லை
406	130182.372/192042.423	அன்னோரிஸ் அவர்களின் காணி - கிழக்கு எல்லை
407	130129.13/192084.077	நிஹால் அவர்களின் கடை பின் பக்கம் வடக்கு எல்லை - கேல்ல வலகட பாதை எல்லை

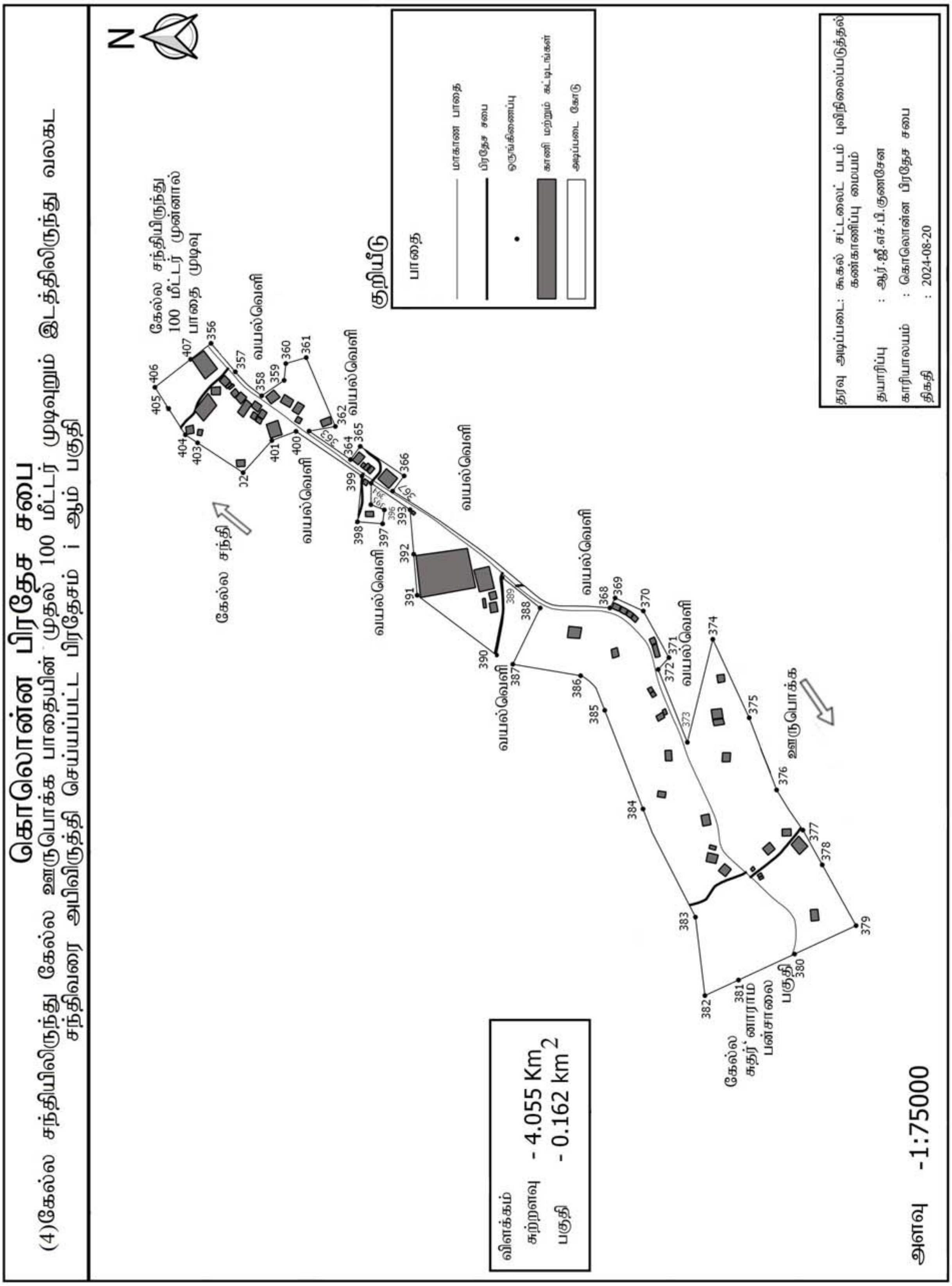
கொலொன்ன பிரதேச சபை
(4)கேல்ல சந்தியிலிருந்து கேல்ல ஊருபொக்க பாதையின் முதல் 100 மீட்டர் முடிவுறும் இடத்திலிருந்து வலகட சந்திவரை அபிவிருத்தி செய்யப்பட்ட பிரதேசம் i ஆம் பகுதி
குறியீடு
பாதை
மாகாண பாதை
பிரதேச சபை
ஒருங்கிணைப்பு
காணி மற்றும் கட்டிடங்கள்
அடிப்படை கோடு
தரவு அடிப்படை: கூகல் சட்டலைட் படம் புவிநிலைப்படுத்தல் கண்காணிப்பு மையம்
தயாரிப்பு : ஆர்.ஜீ.எச்.பி.குணசேன
காரியாலயம் : கொலொன்ன பிரதேச சபை
திகதி : 2024-08-20
கேல்ல சந்தியிலிருந்து 100 மீட்டர் முன்னால் பாதை முடிவு
கேல்ல சந்தி
ஊருபொக்க
வயல்வெளி
கேல்ல சுதர்ஶனாராம பன்சாலை பகுதி
விளக்கம்
சுற்றளவு - 4.055 Km
பகுதி - 0.162 km2
அளவு -1:75000

அட்டவணை

கேல்ல சந்தியிலிருந்து கேல்ல ஊருபொக்க பாதையில் 100 மீற்றர் முடிவடையும் இடத்திலிருந்து வலகட சந்தி வரை அபிவிருத்தி செய்யப்பட்ட பகுதி II

இல.	வலயத்தில் எல்லை ஆயத்தொலைவுகள் (குந்தவெல ஸ்ரீ லங்கா)	ஆயங்களின் எல்லை விபரங்கள்
408	129229.649/191197.925	ஜயவீர கமகே அவர்களின் காணி இடது பக்கம் எல்லை - கேல்ல ஊருபொக்க பாதை எல்லை
409	129137.994/191240.344	ஜயவர்தன அவர்களின் காணி தெற்கு எல்லை - கேல்ல ஊருபொக்க பாதை எல்லை
410	129142.703/191156.56	ஜயவீர கமகே அவர்களின் காணி தெற்கு எல்லை
411	129178.066/191020.704	டப். குணதாஸ அவர்களின் காணி தெற்கு எல்லை
412	129122.479/190938.486	டப். வஸந்த அவர்களின் காணி தெற்கு எல்லை
413	129063.494/190878.757	டப். வஸந்த அவர்களின் காணி தெற்கு எல்லை
414	129037.512/190829.986	அலெக்சாண்டர் அவர்களின் காணி வலது பக்கம் தெற்கு எல்லை
415	128975.356/190885.143	எச். பியசேன அவர்களின் காணி கிழக்கு எல்லை
416	128902.829/191010.589	டப். நாமதாஸ அவர்களின் வீட்டு பின்பக்கம் கிழக்கு எல்லை
417	128825.647/191013.637	டப். தயாவதி அவர்களின் காணி கிழக்கு எல்லை
418	128764.176/190982.544	பீ. டப். விமலசிரி அவர்களின் வீட்டு இடது பக்கம் கிழக்கு எல்லை
419	128750.83/191012.97	பீ. டப். விமலசிரி அவர்களின் வீட்டு வலது பக்கம் கிழக்கு எல்லை
420	128667.219/191068.615	தீப்தி ஸுபஸிங்ஹ அவர்களின் காணி கிழக்கு எல்லை
421	128554.803/191116.147	ஈ. பீ. எஸ். குமார அவர்களின் காணி கிழக்கு எல்லை
422	128536.289/191137.107	ஈ. பீ. எஸ். குமார அவர்களின் வீட்டு பின்பக்கம் கிழக்கு எல்லை
423	128503.924/191114.799	கித்துல் மத்திய நிலையம் முன்பக்கம் தெற்கு எல்லை - பேரகெட்டிய பாதை
424	128474.281/191094.518	கயான் நானாயக்கார அவர்களின் காணி - தெற்கு எல்லை
425	128437.499/191038.138	பீ. டப். புன்னியதாஸ அவர்களின் காணி - தெற்கு எல்லை
426	128430.966/190978.263	பீ. டப். புன்னியதாஸ அவர்களின் காணி - தெற்கு எல்லை
427	128440.768/190912.377	ஜே. கருணாரத்ன அவர்களின் காணி - தெற்கு எல்லை
428	128538.901/190910.891	வலகட சந்தியிலிருந்து வரிவிதிப்பு இறுதி எல்லை
429	128627.685/190866.705	டப். பேமவதி அவர்களின் வீட்டு பின்பக்கம் மேற்கு எல்லை
430	128617.141/190800.492	கே. வில்ஸன் அவர்களின் காணி - தெற்கு எல்லை
431	128695.392/190746.964	ஆனந்த மத்தும அப்புஹாமி அவர்களின் வீட்டு பின்பக்கம் மேற்கு எல்லை அமைந்துள்ள காணி
432	128768.51/190742.458	கே. கே. ஜீ. ருவன் தரங்க அவர்களின் வீட்டு பின்பக்கம் - மேற்கு எல்லை
433	128819.799/190769.901	டீ. சுமனாவதி அவர்களின் வீட்டு பின்பக்கம் - மேற்கு எல்லை
434	128888.944/190699.195	கே. ஜீ. தர்மதாஸ அவர்களின் காணி பின்பக்கம் - கஹகெட்டி ஆர ஓடை ஒதுக்கு
435	128955.116/190638.895	கே. ஜீ. சமன்த குமாரசிங்க அவர்களின் வீட்டு பின்பக்கம் - மேற்கு எல்லை
436	129011.724/190629.166	கே. ஜீ. மாலா ரத்ன மெனிகே அவர்களின் வீட்டு பின்பக்கம் - மேற்கு எல்லை
437	129060.497/190628.426	டப். ஜீ. திஸாநாயக்க அவர்களின் வீட்டு பின்பக்கம் - மேற்கு எல்லை
438	129129.182/190642.265	திஸாநாயக்க அவர்களின் காணி - மேற்கு எல்லை
439	129172.226/190683.537	கே. கே. ஜீ. குசும் கமகே அவர்களின் வீட்டு முன்பக்கம் - மேற்கு எல்லை
440	129189.797/190729.291	மஞ்சுல புஷ்பகுமார அவர்களின் வீட்டு இடது பக்கம் - மேற்கு எல்லை

இல.	வலயத்தில் எல்லை ஆயத்தொலைவுகள் (கந்தவெல ஸ்ரீ லங்கா)	ஆயங்களின் எல்லை விபரங்கள்
441	129237.833/190766.715	டீ. தர்மே அவர்களின் வீட்டு பின்பக்கம் - வடக்கு எல்லை
442	129274.245/190795.084	வீரரத்ன அவர்களின் வீட்டு முன்பக்கம் - வடக்கு எல்லை
443	129274.648/190816.428	வீரரத்ன அவர்களின் வீட்டு வலதுபக்கம் - வடக்கு எல்லை
444	129255.831/190817.701	வீரரத்ன அவர்களின் வீட்டு பின்பக்கம் வடக்கு எல்லை - வயல் வெளி
445	129226.88/190780.735	அபேரத்ன அவர்களின் வீட்டு வலது பக்கம் - வடக்கு எல்லை
446	129196.012/190864.862	டப். குணதாஸ அவர்களின் வீட்டு முன்பக்கம் வடக்கு எல்லை - கேல்ல ஊருபொக்க பாதை எல்லை வயல்வெளி
447	129240.847/190930.503	டப். குணதாஸ அவர்களின் கடை முன்பக்கம் வடக்கு எல்லை
448	129297.583/190858.425	வீரரத்ன அவர்களின் காணி - வடக்கு எல்லை
449	129310.244/190914.843	எச். ஸமன்த அவர்களின் காணி - வடக்கு எல்லை
450	129357.705/190988.215	பந்து விஜேசிங்ஹ அவர்களின் காணி இடது பக்கம் - வடக்கு எல்லை
451	129346.13/191099.052	பந்து விஜேசிங்ஹ அவர்களின் காணி வலது பக்கம் - வடக்கு எல்லை
452	129363.139/191136.146	கேல்ல ஸ்ரீ சுதர்மாராம பன்சாலை கட்டிடம் பின்பக்கம் - வடக்கு எல்லை
453	129313.092/191159.307	கேல்ல ஸ்ரீ சுதர்மாராம பன்சாலை காணி - வடக்கு எல்லை

கொலொன்ன பிரதேச சபை

(4)கேல்ல சந்தியிலிருந்து கேல்ல ஊருபொக்க பாதையின் முதல் 100 மீட்டர் முடிவுறும் இடத்திலிருந்து வலகட சந்திவரை அபிவிருத்தி செய்யப்பட்ட பிரதேசம் ii ஆம் பகுதி

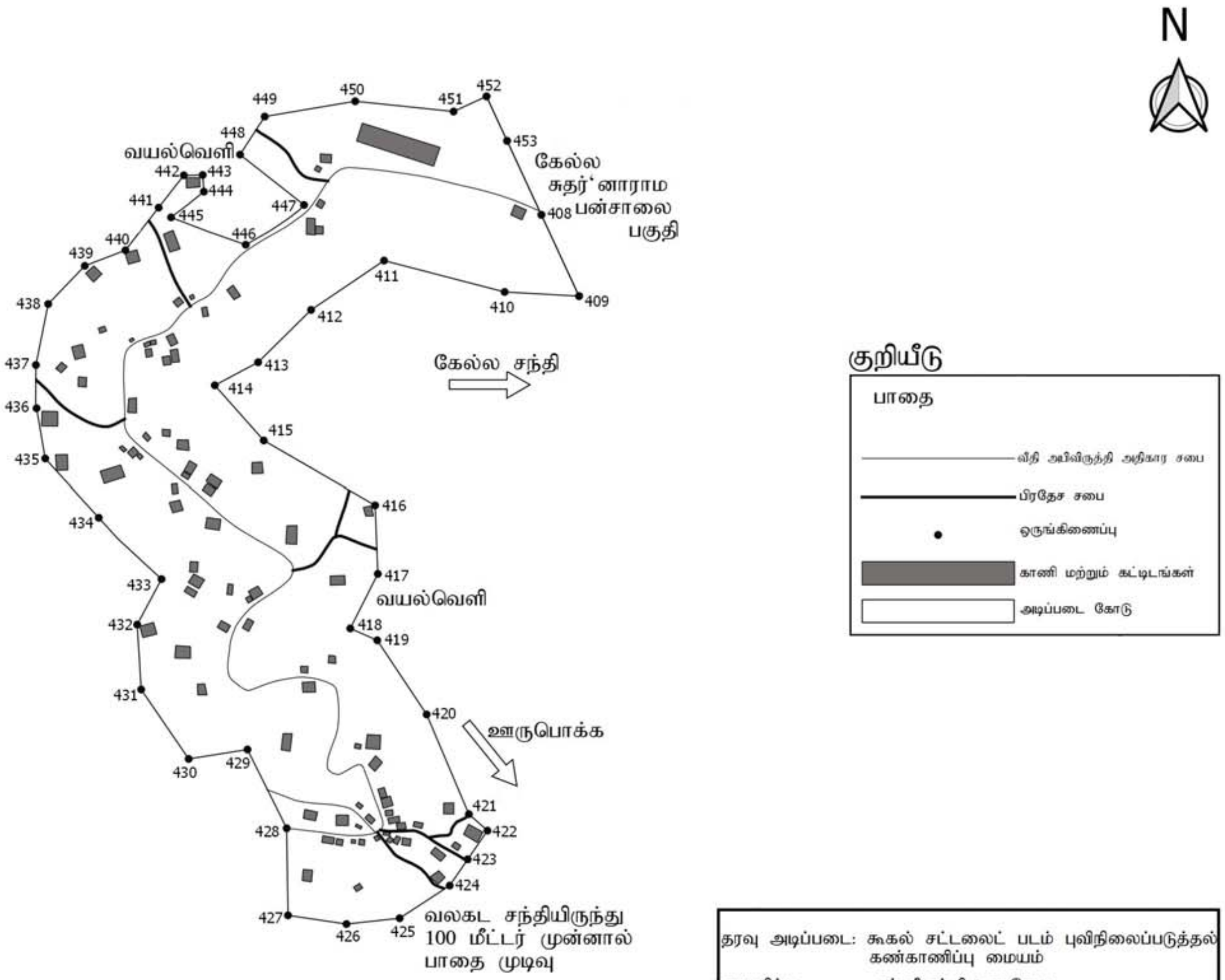

விளக்கம்
சுற்றளவு - 3.355 Km
பகுதி - 0.250 km^2

அளவு - 1:75000

தரவு அடிப்படை:	கூகல் சட்டலைட் படம் புவிநிலைப்படுத்தல் கண்காணிப்பு மையம்
தயாரிப்பு	: ஆர்.ஜீ.எச்.பி.குணசேன
காரியாலயம்	: கொலொன்ன பிரதேச சபை
திகதி	: 2024-08-20

EOG 10 - 0031