ශ්‍රී ලංකා ප්‍රජාතාන්ත්‍රික සමාජවාදී ජනරජයේ ගැසට් පත්‍රය
இலங்கைச் சனநாயக சோசலிசக் குடியரசு வர்த்தமானப் பத்திரிகை

අංක 2208 - 2020 දෙසැම්බර් මස 24 වැනි සිකුරාදා - 2020.12.24

2208 ஆம் இலக்கம் - 2020 ஆம் ஆண்டு திசெம்பர் மாதம் 24 ஆந் திகதி வெள்ளிக்கிழமை

(அரசாங்கத்தின் அதிகாரத்துடன் பிரசுரிக்கப்பட்டது)

பகுதி IV (அ) - மாகாண சபை

(ஒவ்வொரு மொழியின் ஒவ்வொரு பகுதியும் வெவ்வேறாக கோவை செய்து வைப்பதற்காகத் தனித்தனிப் பக்கங்களில் தரப்பட்டுள்ளன.)

	பக்கம்
ஆளுநர்களின் பிரகடனங்களும் பிறவும்	-
ஆளுநர்களின் நியமனங்களும் பிறவும்	-
மற்றைய நியமனங்களும் பிறவும்	-
மாகாண சபை அறிவித்தல்கள்	2
மாகாண சபையின் நானாவித அறிவித்தல்கள்	-
துணைவிதிகள்	-
பதவிகள் - வெற்றிடம்	-
பரீட்சைகளும் பரீட்சைப் பெறுபேறுகளும் பிறவும்	
கேள்விப்பத்திர அறிவித்தல்கள்	-
ஆதன விற்பனைகள்	-
ஆயவிற்பனையும் குத்தகையும்	-
நானாவித அறிவித்தல்கள்	-

வாராந்த வர்த்தமானிகளிற் பிரசுரிப்பதற்கான அறிவித்தல்கள் ஏற்றுக்கொள்ளல் சம்பந்தமான

முக்கிய அறிவித்தல்கள்

இலங்கைச் சனநாயக சோசலிசக் குடியரசு வாராந்த வர்த்தமானப் பத்திரிகைகளின் இறுதியில், ஒவ்வொரு மாதத்தின் முதல் வாரத்தின், வாராந்த வர்த்தமானப் பத்திரிகைகளில் பிரசுரிக்கப்படுவதற்கான அறிவித்தல்கள் ஏற்றுக்கொள்ளப்படும் இறுதித் திகதியும் நேரமும் சம்பந்தமான அறிவித்தல்களுக்கு கவனம் கோரப்படுகின்றது.

வாராந்த வர்த்தமானிகளிற் பிரசுரிக்கப்படுவதற்கான அறிவித்தல்கள் ஏற்றுக்கொள்ளப்படும் இறுதித் தினம் அவை **வர்த்தமானியில் பிரசுரமாகும் திகதிக்கு இரண்டு வாரங்களுக்கு முந்திய வெள்ளிக்கிழமை, நண்பகல் 12.00 மணியாகும்.** இறுதித் திகதியும் நேரமும் குறிப்பிடும் அறிவித்தல்களான, பதவி-வெற்றிடங்கள் மற்றும் பரீட்சைகளுக்கு விண்ணப்பம் கோரும் அறிவித்தல்கள், கேள்விப்பத்திர அறிவித்தல்கள் அத்துடன் ஏல விற்பனைத் திகதியும் நேரமும் குறிப்பிடும் அறிவித்தல்கள் என்பன அவ்வவ் அறிவித்தல்களில் உள்ள விடயங்களில் அக்கறை செலுத்துவோர் ஆக்கபூர்வமாக பயனுறும் வகையில் அவை பிரசுரிக்கப்படுவதற்காக அரசாங்க அச்சகத்துக்கு அனுப்பிவைக்கப்படும் திகதியிலிருந்தும் அத்துடன் அவை பிரசுரமாகும் திகதியிலிருந்தும் போதிய கால அவகாசம் கொண்டதாக தயாரிக்கப்பட்டு அனுப்பிவைக்கப்பட வேண்டும் என சகல அரசாங்க திணைக்களங்கள், கூட்டுத்தாபனங்கள், சபைகள் ஆகியன அறிவுறுத்தப்படுகின்றன. அறிவித்தல்கள் தொடர்பிலான பிழைதிருத்தங்கள் சம்பந்தமாக செய்யப்படும் முறைப்பாடுகள் மற்றும் விசாரணைகள் என்பன வர்த்தமானியில் குறிப்பிட்ட அறிவித்தல்கள் பிரசுரமாகிய திகதியிலிருந்து மூன்று மாதங்கள் கழிந்த பின்னர் ஏற்றுக்கொள்ளப்படமாட்டா என்பதனை கவனத்திற்கொள்ளவும்.

வர்த்தமானப் பத்திரிகையில் பிரசுரமாகும் சகல அறிவித்தல்களும், அவை பிரசுரமாகும் திகதிக்கு **இரண்டு வாரங்களுக்கு முன்னர்,** அதாவது 2021, சனவரி மாதம் 15 ஆந் திகதி வெள்ளிக்கிழமை பிரசுரிக்கப்படவேண்டிய அறிவித்தல்கள் 2021, சனவரி மாதம் 01 ஆந் திகதி நண்பகல் 12.00 மணிக்கு அல்லது அதற்கு முன்னர் கிடைக்கக்கூடியவாறு தபால் மூலம் அல்லது நேரில் சேர்ப்பிக்கப்பட வேண்டும்.

2006 ஆம் ஆண்டின் 19 ஆம் இலக்க, இலத்திரனியல் கொடுக்கல் வாங்கல் சட்டத்தின் 9 ஆம் பிரிவு

"ஏதேனும் பிரகடனம், விதி, ஒழுங்கு விதி, கட்டளை, துணை விதி, அறிவிப்பு அல்லது வேறு விடயம் வர்த்தமானியில் வெளியிடப்பட வேண்டுமென ஏதேனும் சட்டம் அல்லது சட்டவாக்கம் ஏற்பாடு செய்யுமிடத்து, அப்போது, அத்தகைய விதி, ஒழுங்குவிதி, கட்டளை, துணை விதி, அறிவிப்பு அல்லது வேறு விடயம் இலத்திரன் வடிவத்தில் வெளியிடப்படின், அத்தகைய தேவைப்பாடு திருப்திப்படுத்தப்பட்டுள்ளதாகக் கருதப்படுதல் வேண்டும்.""

கங்கானி லியனகே,
அரசாங்க அழுத்தகர்.

அரசாங்க அச்சுத் திணைக்களம்,
கொழும்பு 8,
2020 ஆம் ஆண்டு சனவரி மாதம் 01 ஆந் திகதி.

இவ்வர்த்தமானியை www.documents.gov.lk *எனும் இணையத்தளத்திலிருந்து பதிவிறக்கம் செய்ய முடியும்.*

1 - B82090 - 5,403(2020/12)

மாகாண சபை அறிவித்தல்கள்

ரிதீகம பிரதேச சபை

மேம்படுத்தப்பட்ட பிரதேசமாக பிரகடனப்படுத்தல்

1987 ஆம் ஆண்டின் 15 ஆம் இலக்க பிரதேச சபைச் சட்டத்தின் 134 ஆம் பிரிவில் (1) ஆம் உப பிரிவினால் பிரதேச சபைக்கு அளிக்கப்பட்டுள்ள அதிகாரத்தின் படி ரிதீகம பிரதேச சபையினால் 2019 ஆம் ஆண்டு திசெம்பர் மாதம் 26 ஆந் திகதி நடாத்தப்பட்ட பொதுக் கூட்டத்தின் போது 5 (5) ஆம் இலக்க தீர்மானத்தினால் ஏற்றுக் கொள்ளப்பட்ட கீழ் காணப்படும் பிரேரணைக்கு உரிய சட்டத்தில் மேற்குறிப்பிடப்பட்ட பிரிவினால் உள்ளூராட்சி உதவி ஆணையாளருக்கு கிடைக்கப் பெற்றுள்ள அதிகாரப்படி குருநாகல் நிர்வாக மாவட்டத்தின் உள்ளூராட்சி உதவி ஆணையாளராக நடவடிக்கை மேற்கொள்கின்ற என்னால் அனுமதி வழங்கப்பட்டது பற்றி பொது மக்களுக்கு இத்துடன் பிரகடனப்படுத்துகிறேன்.

எம். டி. என். கருணாசேன,
உள்ளூராட்சி உதவி ஆணையாளர்,
குருநாகல் மாவட்டம்.

உள்ளூராட்சி உதவி ஆணையாளர் அலுவலகம்,
குருநாகல்,
2020, நவெம்பர் 13.

தீர்மானம்

1987 ஆம் ஆண்டின் 15 ஆம் இலக்க பிரதேச சபைச் சட்டத்தின் 134 (1) ஆம் உப பிரிவினால் ரிதீகம பிரதேச சபை அதிகாரப்படி ரிதீகம பிரதேச சபை அதிகாரப் பிரிவினுள் அமைந்துள்ள கீழ் காட்டப்பட்டுள்ள வரைபடத்தினாலும் அட்டவணையினாலும் விபரிக்கப்பட்டுள்ள பிரதேசங்களுக்காக அதிக பட்ச சேவையினை மேம்படுத்துவதற்கு ரிதீகம பிரதேச சபை நடவடிக்கை மேற்கொள்ளப்பட்டுள்ளதனால் தொடங்கஸ்லந்த மேம்படுத்தப்பட்ட பிரதேசமாக ஏற்றுக் கொள்ளப்பட வேண்டும் என்றும்,

அவ் ஏற்றுக் கொள்ளும் பிரேரணை தீர்மானத்திற்கு குருநாகல் மாவட்ட உள்ளூராட்சி உதவி ஆணையாளரது அனுமதியினை பெற்றுக் கொள்வதற்கு செயற்பட வேண்டும் என்றும் ரிதீகம பிரதேச சபை பிரேரணை விடுக்கின்றது.

வடமேல் மாகாணத்தின் குருநாகல் மாவட்டத்தில் ரிதீகம பிரதேச சபை அதிகாரப் பிரிவினுள் அமைந்துள்ள தொடங்கஸ்லந்த நகரத்தில் சதுர கிலோ மீற்றர் 1.51 மற்றும் சுற்றளவு 21.8 இனை மேம்படுத்தப்பட்ட பிரதேசமாக பிரகடனப்படுத்துவதற்கு எதிர்பார்க்கப்பட்டுள்ள பிரதேசத்தில் புவியியல் ஒருங்கிணைப்புகளினால் மற்றும் உரிய எல்லை உரிமையாளர்களின் பெயர்ப் பட்டியல் :

அட்டவணை

ரிதீகம பிரதேச சபையில் தொடம்கஸ்லந்த மேம்படுத்தப்பட்ட பிரதேசத்தில் அகலாங்கு மற்றும் நெட்டாங்கு படி எல்லைகள் பற்றிய விபரம்

தொ. இல.	அகலாங்கு	நெட்டாங்கு	காணி பற்றிய விபரம்
1	7.580295°	80.555280°	ஜீ. கே. சாலட் நோனா - காணியின் வடக்கு வேலி எல்லை
2	7.580152°	80.555990°	எல். டீ. எல். சீ. நாணயக்கார - காணியின் வேலி எல்லை
3	7.579332°	80.555509°	எல். டீ. எல். சீ. நாணயக்கார - காணியின் வேலி எல்லை
4	7.579706°	80.554883°	எல். டீ. எல். சீ. நாணயக்கார - காணியின் வேலி எல்லை
5	7.578817°	80.554880°	டபிள்யூ. டீ. சரத் அபேவிக்ரம - காணியின் கிழக்கு வேலி எல்லை
6	7.577886°	80.554692°	ஜீ. பி. பெரேரா - தென்னை காணி உட்பட வேலி எல்லை

தொ. இல.	அகலாங்கு	நெட்டாங்கு	காணி பற்றிய விபரம்
7	7.576893°	80.554135°	ஏ. ஏ. ரணசிங்ஹ - கிழக்கு வேலி எல்லை
8	7.576012°	80.553320°	டபிள்யூ. ஏ. பிரேமாவதி - காணியின் வேலி எல்லை
9	7.575606°	80.553099°	காணி மீளமைப்பு ஆணைக்குழுவினது காணியின் வேலி எல்லை
10	7.575734°	80.552735°	காணி மீளமைப்பு ஆணைக்குழுவினது காணியின் வேலி எல்லை
11	7.574989°	80.552252°	காணி மீளமைப்பு ஆணைக்குழுவினது காணியின் வேலி எல்லை
12	7.574954°	80.552364°	காணி மீளமைப்பு ஆணைக்குழுவினது காணியின் வேலி எல்லை
13	7.573535°	80.552539°	ஜீ. ஆர். துமிந்த சானக கமகே - காணியின் கிழக்கு வேலி எல்லை
14	7.573103°	80.552915°	ஐ. பீ. ஜே. எஸ். ஜே. பங்டபர - வீடு மற்றும் காணி எல்லை
15	7.573019°	80.552830°	ஐ. பீ. ஜே. எஸ். ஜே. பங்டபர - வீடு மற்றும் காணி எல்லை
16	7.572763°	80.553052°	ஜீ. மைகல் பெரேரா - காணி எல்லை
17	7.572690°	80.552824°	ஜீ. மைகல் பெரேரா - காணி எல்லை
18	7.572290°	80.552994°	ஜீ. மைகல் பெரேரா - வீடு மற்றும் கிழக்கு வேலி எல்லை
19	7.571950°	80.553024°	ஆர். ஏ. டீ. கருணாபால அவர்களது வீடு கிழக்கு வேலி எல்லை
20	7.571890°	80.552909°	ஆர். ஏ. டீ. கருணாபால அவர்களது வீடு கிழக்கு வேலி எல்லை
21	7.571710°	80.552942°	ஆர். ஏ. டீ. ஜயந்தலால் ரணசிங்ஹ - காணி வேலி எல்லை
22	7.571683°	80.552862°	ஆர். ஏ. டீ. ஜயந்தலால் ரணசிங்ஹ - காணி வேலி எல்லை
23	7.571414°	80.552933°	யூ. சீ. எம். லியனஆச்சி - காணியின் வேலி எல்லை
24	7.570984°	80.552582°	யூ. சீ. எம். லியனஆச்சி - காணியின் வேலி எல்லை
25	7.570467°	80.552400°	நெவில் விதான கமகே - காணியின் வேலி எல்லை
26	7.570281°	80.552380°	நிரோசா தமயந்தி திசாநாயக்க - வீடு உட்பட வேலி எல்லை
27	7.570135°	80.552105°	மெரில் பிரசன்ன - வீடு உட்பட காணியின் வேலி எல்லை
28	7.569842°	80.552152°	ஜுட் நாணயக்கார வீடு உட்பட காணியின் வேலி எல்லை
29	7.569609°	80.552092°	இளைஞர் படை கீழ் பகுதியின் வேலி எல்லை
30	7.569086°	80.552420°	இளைஞர் படை கீழ் பகுதியின் வேலி எல்லை
31	7.568924°	80.552467°	இளைஞர் படை கீழ் பகுதியின் வேலி எல்லை
32	7.568819°	80.552115°	தேசிய இளைஞர் படை காணியின் வேலி எல்லை
33	7.568708°	80.552122°	தேசிய இளைஞர் படை காணியின் வேலி எல்லை
34	7.568691°	80.552191°	தேசிய இளைஞர் படை காணியின் வேலி எல்லை
35	7.568131°	80.552266°	தேசிய இளைஞர் படை காணியின் வேலி எல்லை
36	7.568055°	80.552407°	தேசிய இளைஞர் படை காணியின் வேலி எல்லை
37	7.567504°	80.552294°	டபிள்யூ. ஜீ. கருணாசேன - வீடு உட்பட காணியின் வேலி எல்லை
38	7.567353°	80.552208°	டபிள்யூ. ஜீ. கருணாசேன - வீடு உட்பட காணியின் வேலி எல்லை
39	7.567332°	80.552026°	டபிள்யூ. ஆர். சமரவிஜய - காணியின் வேலி எல்லை
40	7.567167°	80:551961°	டபிள்யூ. ஆர். சமரவிஜய - காணியின் வேலி எல்லை
41	7.567198°	80.551839°	டபிள்யூ. ஆர். சுவர்ணலதா - காணியின் வேலி எல்லை
42	7.567017°	80.551799°	சமந்த வெதகே - காணியின் வேலி எல்லை
43	7.566725°	80.551495°	சமந்த வெதகே - காணியின் வேலி எல்லை
44	7.566613°	80.551241°	ஏ. பி. சந்திரிகா - காணியின் வேலி எல்லை
45	7.566301°	80.550977°	ஜீ. பி. பெரேரா - வீட்டின் பின் பக்க காணியின் வேலி எல்லை
46	7.566271°	80.551023°	ஜீ. பி. பெரேரா - வீட்டின் பின் பக்க காணியின் வேலி எல்லை
47	7.565745°	80.550642°	டி. எம். டிகிரி பண்டா - வீட்டின் அருகில் உள்ள காணியின் வேலி எல்லை
48	7.565697°	80.550683°	டி. எம். டிகிரி பண்டா - வீட்டின் அருகில் உள்ள காணியின் வேலி எல்லை
49	7.565203°	80.550443°	ஆர். ஏ. சைமன் சிஞ்ஞோ - வீடு உட்பட காணியின் வேலி எல்லை
50	7.565183°	80.550507°	ஆர். ஏ. சைமன் சிஞ்ஞோ - வீடு உட்பட காணியின் வேலி எல்லை
51	7.564805°	80.550374°	டபிள்யூ. பிரேமரத்ன வேலி எல்லை
52	7.564851°	80.550113°	டபிள்யூ. பிரேமரத்ன வேலி எல்லை
53	7.564397°	80.550077°	பீ. எம். குணதிலக அவர்களது வீடு உட்பட காணியின் வேலி எல்லை
54	7.564207°	80.549926°	பீ. எம். குணதிலக அவர்களது வீடு உட்பட காணியின் வேலி எல்லை
55	7.563785°	80.549010°	ஹபுஆரச்சி அவர்களது வீட்டின் வேலி எல்லை
56	7.563663°	80.549097°	ஹபுஆரச்சி அவர்களது வீட்டின் வேலி எல்லை
57	7.563531°	80.548846°	ஹபுஆரச்சி அவர்களது வீட்டின் வேலி எல்லை

தொ. இல.	அகலாங்கு	நெட்டாங்கு	காணி பற்றிய விபரம்
58	7.563700°	80.548755°	ஹபுஆரச்சி அவர்களது வீட்டின் வேலி எல்லை
59	7.563627°	80.548641°	சுதர்சனி த கொஸ்தா அவர்களது வீட்டு வேலி எல்லை
60	7.563766°	80.548294°	ஏ. ஏ. துலீகா விஜேரத்ன அவர்களத வீடு உட்பட காணிகளுக்கு வேலி எல்லை
61	7.563563°	80.548008°	எச். ஏ. எஸ். ஆர். ஹெட்டிஆரச்சி அவர்களது வீடு உட்பட காணியின் வேலி எல்லை
62	7.563465°	80.548150°	எச். ஏ. எஸ். ஆர். ஹெட்டிஆரச்சி அவர்களது வீடு உட்பட காணியின் வேலி எல்லை
63	7.562833°	80.547624°	எச். ஏ. எஸ். ஆர். ஹெட்டிஆரச்சி அவர்களது வீடு உட்பட காணியின் வேலி எல்லை
64	7.562620°	80.547163°	டீ. ஏ. சுமனாவதி அவர்களது காணியின் வேலி எல்லை
65	7.562413°	80.545552°	டீ. ஏ. சுமனாவதி அவர்களது காணியின் வேலி எல்லை
66	7.562133°	80.545145°	யூ. எஸ். டீ. மாலனீ பிரேமலதா அவர்களது வீடு உட்பட காணியின் வேலி எல்லை
67	7.561991°	80.544618°	ஜயரத்ன அவர்களது காணியின் வேலி எல்லை
68	7.561953°	80.543456°	ஜயரத்ன அவர்களது காணியின் வேலி எல்லை
69	7.561872°	80.543166°	எல்வலபிடிய வத்த
70	7.561972°	80.543174°	எல்வலபிடிய வத்த
71	7.561976°	80.542884°	எல்வலபிடிய வத்த
72	7.562823°	80.539748°	எல்வலபிடிய வத்த
73	7.562935°	80.539718°	எல்வலபிடிய வத்த
74	7.562911°	80.538816°	எல்வலபிடிய வத்த
75	7.565089°	80.537974°	எல்வலபிடிய வத்த
76	7.564929°	80.537222°	எல்வலபிடிய வத்த பின்பக்க வேலி எல்லை
77	7.565509°	80.536944°	எல்வலபிடிய வத்த பின்பக்க வேலி எல்லை
78	7.565974°	80.536281°	ஆர். டீ. ஆரியதாச அவர்களது வீடு உட்பட காணியின் பின் பக்க வேலி எல்லை
79	7.566235°	80.535766°	எல். டீ. பிரியங்கனீ எதிரிசிங்ஹ அர்களது வீட்டின் பின் பக்க காணியின் வேலி எல்லை
80	7.566604°	80.535176°	கே. டீ. விமலாவதி அவர்களது வீடு உட்பட காணியின் பின்பக்க வேலி எல்லை
81	7.566885°	80.535292°	கே. டீ. எதிரிசிங்ஹ காணியின் பின்பக்க வேலி எல்லை
82	7.567131°	80.534596°	டபிள்யூ. டீ. விமலசேன அவர்களது காணியின் பின்பக்க வேலி எல்லை
83	7.567250°	80.534682°	டபிள்யூ. டீ. விமலசேன அவர்களது காணியின் பின்பக்க வேலி எல்லை
84	7.567521°	80.534182°	எஸ். கே. சுனில் அவர்களது காணியின் வேலி எல்லை
85	7.567394°	80.533774°	கல்கருவ தோட்டம்/சோமரத்ன ஜயகொடி அவர்களது தென்னங் காணியின் எல்லை
86	7.567280°	80.533686°	கல்கருவ தோட்டம்/சோமரத்ன ஜயகொடி அவர்களது தென்னங் காணியின் எல்லை
87	7.567449°	80.532977°	தொடம்கஸ்லந்த வித்தியாலய வேலி எல்லை
88	7.567156°	80.532806°	தொடம்கஸ்லந்த வித்தியாலய வேலி எல்லை
89	7.567124°	80.532395°	தொடம்கஸ்லந்த வித்தியாலய வேலி எல்லை
90	7.567447°	80.531895°	தொடம்கஸ்லந்த வித்தியாலயத்தின் பின்பக்க வேலி எல்லை
91	7.567957°	80.531643°	தொடம்கஸ்லந்த வித்தியாலயத்தின் பின்பக்க வேலி எல்லை
92	7.568572°	80.531475°	தொடம்கஸ்லந்த வித்தியாலயத்தின் பின்பக்க வேலி எல்லை
93	7.569204°	80.531496°	குருணாகல் பெருந்தோட்ட நிறுவனத்திற்கு உரிய தென்னங் காணி
94	7.570812°	80.530410°	குருணாகல் பெருந்தோட்ட நிறுவனத்திற்கு உரிய தென்னங் காணி
95	7.571119°	80.530276°	குருணாகல் பெருந்தோட்ட நிறுவனத்திற்கு உரிய தென்னங் காணி
96	7.571598°	80.529906°	குருணாகல் பெருந்தோட்ட நிறுவனத்திற்கு உரிய தென்னங் காணி
97	7.571767°	80.529508°	குருணாகல் பெருந்தோட்ட நிறுவனத்திற்கு உரிய தென்னங் காணி
98	7.571872°	80.528462°	எஸ். எம். டீ. சேனாநாயகக்க அவர்களது வீடு உட்பட காணியின் வேலி எல்லை
99	7.572232°	80.528193°	தொடம்கஸ்லந்த கிறிஸ்தவ ஆலயத்தின் பின்பக்க வேலி
100	7.572224°	80.527658°	எல். ஏ. பெரேரா அவர்களது வீடு உட்பட காணியின் வேலி எல்லை
101	7.572173°	80.527662°	எல். ஏ. பெரேரா அவர்களது வீடு உட்பட காணியின் வேலி எல்லை

தொ. இல.	அகலாங்கு	நெட்டாங்கு	காணி பற்றிய விபரம்
102	7.572180°	80.527264°	ஜீ. எம். பீ. ரத்நாயக்க அவர்களது வீட்டின் பின்பக்க வேலி எல்லை
103	7.572306°	80.527119°	ஜீ. எம். பீ. ரத்நாயக்க அவர்களது வீட்டின் பின்பக்க வேலி எல்லை
104	7.572250°	80.525216°	தொடம்கஸ்லந்த பொது விளையாட்டு மைதானத்தின் பின்பக்க வேலி எல்லை
105	7.572166°	80.524734°	தொடம்கஸ்லந்த ஆயுர்வேத வைத்தியசாலையின் பின்பக்க வேலி எல்லை
106	7.572583°	80.523992°	தொடம்கஸ்லந்த ஆயுர்வேத வைத்தியசாலையின் பின்பக்க வேலி எல்லை
107	7.572975°	80.523546°	எச். ஏ. இந்திரா மானெல் அவர்களது விட்டின் பின்பக்க வேலி எல்லை
108	7.571227°	80.521207°	கே. ஏ. ஏ. சுதசிங்ஹ அவர்களது வீடு உட்பட காணியின் பின்பக்க எல்லை
109	7.570824°	80.520631°	ஏ. டீ. சுனீதா அவர்களது காணியின் பின்பக்க எல்லை
110	7.570849°	80.520576°	ஏ. டீ. சுனீதா அவர்களது காணியின் பின்பக்க எல்லை
111	7.570362°	80.520139°	ஏ. டீ. சுனீதா அவர்களது காணியின் பின்பக்க எல்லை
112	7.570052°	80.520206°	ஜீ. டீ. கருணாவதி அவர்களது வீடு மற்றும் காணியின் வேலி எல்லை
113	7.570009°	80.519960°	ஜீ. டீ. கருணாவதி அவர்களது வீடு மற்றும் காணியின் வேலி எல்லை
114	7.569956°	80.519968°	ஜீ. டீ. கருணாவதி அவர்களது வீடு மற்றும் காணியின் வேலி எல்லை
115	7.569802°	80.519600°	டபிள்யூ. ஏ. சமனேரிஸ் அவர்களது வீட்டின் பின்பக்க வேலி எல்லை
116	7.569737°	80.519266°	பி. சோமரத்ன அவர்களது வீடு உட்பட காணியின் பின்பக்க வேலி எல்லை
117	7.569807°	80.519130°	பி. சோமரத்ன அவர்களது வீடு உட்பட காணியின் பின்பக்க வேலி எல்லை
118	7.569475°	80.518727°	ஏ. எச். லைசா அவர்களது வீட்டின் முன்பக்க வேலி எல்லை
119	7.569437°	80.518752°	ஏ. எச். லைசா அவர்களது வீட்டின் முன்பக்க வேலி எல்லை
120	7.569341°	80.518619°	ஏ. எச். லைசா அவர்களது வீட்டின் முன்பக்க வேலி எல்லை
121	7.568723°	80.517961°	பீ. ஜீ. ஜினசேன அவர்களது வீடு உட்பட காணியின் வேலி எல்லை
122	7.568452°	80.518074°	பீ. ஜீ. ஜினசேன அவர்களது வீடு உட்பட காணியின் வேலி எல்லை
123	7.568291°	80.517466°	பீ. டீ. டேவிட் அவர்களது வீட்டின் வேலி எல்லை
124	7.568035°	80.517520°	பீ. டீ. டேவிட் அவர்களது வீட்டின் வேலி எல்லை
125	7.567918°	80.516878°	பீ. டீ. டேவிட் அவர்களது வீட்டின் வேலி எல்லை
126	7.567794°	80.516915°	பீ. டீ. டேவிட் அவர்களது வீட்டின் வேலி எல்லை
127	7.567592°	80.516363°	சந்திரா ஹேமலதா அவர்களது காணியின் பின்பக்க எல்லை
128	7.567358°	80.515965°	சந்திரா ஹேமலதா அவர்களது காணியின் பின்பக்க எல்லை
129	7.567259°	80.515196°	சந்திரா ஹேமலதா அவர்களது காணியின் பின்பக்க எல்லை
130	7.566694°	80.514311°	என். பீ. ஏ. குசும்சிறி அவர்களது காணியின் எல்லை
131	7.566603°	80.514057°	என். பீ. ஏ. குசும்சிறி அவர்களது வீட்டின் முன் பக்க எல்லை
132	7.566676°	80.513998°	என். பீ. ஏ. குசும்சிறி அவர்களது வீட்டின் முன் பக்க எல்லை
133	7.566646°	80.513407°	அஜந்தா அவர்களது இருமாடி வீட்டின் வேலி எல்லை
134	7.566579°	80.513202°	அஜந்தா அவர்களது இருமாடி வீட்டின் வேலி எல்லை
135	7.566357°	80.513239°	ஆர். ஏ. நில்மினி பிரியங்கா த சில்வா அவர்களது வீட்டின் வேலி எல்லை
136	7.566283°	80.513031°	ஆர். ஏ. நில்மினி பிரியங்கா த சில்வா அவர்களது வீட்டின் வேலி எல்லை
137	7.566265°	80.512626°	பீ. எம். எச். பண்டார அவர்களது வீடு உட்பட காணியின் முன்பக்க வேலி எல்லை
138	7.566634°	80.512562°	பீ. எம். எச். பண்டார அவர்களது வீடு உட்பட காணியின் முன்பக்க வேலி எல்லை
139	7.566499°	80.511016°	கே. ஜே. என். எம். ஜயதிலக அவர்களது வீட்டின் பின்பக்க எல்லை
140	7.566578°	80.511011°	கே. ஜே. என். எம். ஜயதிலக அவர்களது வீட்டின் பின்பக்க எல்லை
141	7.566585°	80.510674°	கே. ஏ. அனில் குமார ஆரியரத்ன அவர்களது வீட்டின் முன்பக்க எல்லை
142	7.566420°	80.510645°	கே. ஏ. பெதும் குமார ஆரியசேன அவர்களது வீட்டின் முன்பக்க எல்லை
143	7.566416°	80.510304°	டீ. எம். எம். டபிள்யூ. கயான் துசாந்த பண்டார நாயக்க அவர்களது வீட்டின் வேலி எல்லை
144	7.566744°	80.510288°	டீ. எம். எம். டபிள்யூ. கயான் துசாந்த பண்டார நாயக்க அவர்களது வீட்டின் வேலி எல்லை
145	7.566733°	80.510052°	டீ. எம். எம். டபிள்யூ. கயான் துசாந்த பண்டார நாயக்க அவர்களது வீட்டின் வேலி எல்லை
146	7.566862°	80.510039°	ஏ. ஏ. ஜயரத்ன அவர்களது வீட்டின் பின்பக்க எல்லை
147	7.566891°	80.509630°	பீ. எம். எச். பண்டார அவர்களது வெற்றுக் காணியின் வேலி எல்லை

தொ. இல.	அகலாங்கு	நெட்டாங்கு	காணி பற்றிய விபரம்
148	7.566842°	80.509628°	பீ. எம். எச். பண்டார அவர்களது வெற்றுக் காணியின் வேலி எல்லை
149	7.566831°	80.509073°	வயல் காணியின் எல்லை
150	7.566583°	80.508980°	வயல் காணியின் எல்லை
151	7.566412°	80.508796°	வயல் காணியின் எல்லை
152	7.566446°	80.508714°	வயல் காணியின் எல்லை
153	7.566189°	80.508459°	எல். ஏ. குணதிலக சில்லறை கடை மற்றும் காணியின் பின் பக்க எல்லை
154	7.566313°	80.508341°	எல். ஏ. குணதிலக சில்லறை கடை மற்றும் காணியின் பின் பக்க எல்லை
155	7.566206°	80.508059°	எல். ஏ. பிரேமதாச அவர்களது வீடு உட்பட காணியின் பின் பக்க எல்லை
156	7.566240°	80.508040°	எல். ஏ. பிரேமதாச அவர்களது வீடு உட்பட காணியின் பின் பக்க எல்லை
157	7.566180°	80.507753°	கே. கே. பத்மா குசுமலதா அவர்களது வீட்டின் முன்பக்க வேலி எல்லை
158	7.565756°	80.507929°	வயல் காணி எல்லை
159	7.565628°	80.507712°	வயல் காணி எல்லை
160	7.565685°	80.507661°	வயல் காணி எல்லை
161	7.565541°	80.507430°	வயல் காணி எல்லை
162	7.565207°	80.507025°	கே. ஜீ. திலகரத்ன பண்டா அவர்களது வீட்டின் பின்பக்க எல்லை
163	7.565205°	80.506768°	டீ. ஹருனலதா அவர்களது வீட்டின் பின்பக்க எல்லை
164	7.565158°	80.505576°	சந்துன் ஹோட்டலின் பின்பக்க எல்லை
165	7.565045°	80.505159°	சந்துன் ஹோட்டலின் பின்பக்க எல்லை
166	7.565010°	80.505086°	சந்துன் ஹோட்டலின் பின்பக்க எல்லை
167	7.564878°	80.504337°	ஆர். எம். சித்ரா ஜராங்கனீ அவர்களது வீட்டின் வேலி எல்லை
168	7.564904°	80.504338°	ஆர். எம். சித்ரா ஜராங்கனீ அவர்களது வீட்டின் வேலி எல்லை
169	7.564910°	80.504155°	கல் பங்களா/லேன விகாரை தோட்டத்தின் முன்பக்க வேலி எல்லை
170	7.564608°	80.504180°	கல் பங்களா/லேன விகாரை தோட்டத்தின் முன்பக்க வேலி எல்லை
171	7.564588°	80.503677°	கல் பங்களா/லேன விகாரை தோட்டம்
172	7.564482°	80.503672°	கல் பங்களா/லேன விகாரை தோட்டம்
173	7.564380°	80.502904°	கல் பங்களா/லேன விகாரை தோட்டம்
174	7.564151°	80.502923°	கல் பங்களா/லேன விகாரை தோட்டம்
175	7.564127°	80.502007°	என். பீ. ஏ. சுவர்ணலதா நிஸ்சங்க அவர்களது காணியின் எல்லை
176	7.563789°	80.501485°	என். பீ. ஏ. சுவர்ணலதா நிஸ்சங்க அவர்களது வீடு மற்றும் காணியின் எல்லை
177	7.562979°	80.499361°	எச். எம். சந்திராவதி அவர்களது வீடு உட்பட காணியின் எல்லை
178	7.562807°	80.499280°	எச். எம். சந்திராவதி அவர்களது வீடு உட்பட காணியின் எல்லை
179	7.562869°	80.498527°	டீ. என். தினேஸ் சுரங்க அவர்களது வாகனம் சர்விஸ் நிலையத்தின் பின்பக்க எல்லை
180	7.562783°	80.498361°	தெதுரு ஓய எல்லை
181	7.562624°	80.497728°	தெதுரு ஓய எல்லை
182	7.562615°	80.497313°	எச். எல். டீ. எசிலிங் நோனா அவர்களது காணியின் வேலி எல்லை
183	7.562655°	80.497316°	எச். எல். டீ. எசிலிங் நோனா அவர்களது காணியின் வேலி எல்லை
184	7.562660°	80.497224°	எம். பி. எஸ். முணவீர/கிறீன் விலேஜ் ஹோட்டல் முன் பக்க எல்லை
185	7.562261°	80.495714°	எம். ரவுசனா பலகை கூடத்தின் வேலி எல்லை
186	7.563121°	80.495516°	எம். அசாம் அவர்களது வீடு உட்பட காணியின் எல்லை
187	7.563048°	80.493119°	எ. ஏ. சுனில் பிரேமரத்ன அவர்களது வீடு உட்பட காணியின் வேலி எல்லை
188	7.563333°	80.493133°	எம். சஹாப்தீன் அவர்களது வீட்டின் முன்பக்க வேலி எல்லை
189	7.563369°	80.492912°	எம். நிசாம்தீன் அவர்களது காணியின் வேலி எல்லை
190	7.563334°	80.492886°	எம். நிசாம்தீன் அவர்களது காணியின் வேலி எல்லை
191	7.563334°	80.492662°	எம். சஹாப்தீன் அவர்களது காணியின் வேலி எல்லை
192	7.563411°	80.492663°	எம். சஹாப்தீன் அவர்களது காணியின் வேலி எல்லை
193	7.563435°	80.492311°	நிசாந்த அவர்களது காணியின் வேலி எல்லை
194	7.563565°	80.492308°	நிசாந்த அவர்களது காணியின் வேலி எல்லை
195	7.563581°	80.491639°	குடா ஓய எல்லை
196	7.563840°	80.491269°	குடா ஓய எல்லை

தொ. இல.	அகலாங்கு	நெட்டாங்கு	காணி பற்றிய விபரம்
197	7.564546°	80.490639°	தேசிய நீர் வழங்கள் மற்றும் நீர் வடிகாலமைப்பு சபைக்கு உரிய காணியின் வேலி எல்லை
198	7.564773°	80.490591°	தேசிய நீர் வழங்கள் மற்றும் நீர் வடிகாலமைப்பு சபைக்கு உரிய காணியின் வேலி எல்லை
199	7.565015°	80.490665°	தேசிய நீர் வழங்கள் மற்றும் நீர் வடிகாலமைப்பு சபைக்கு உரிய காணியின் வேலி எல்லை
200	7.565012°	80.490960°	தேசிய நீர் வழங்கள் மற்றும் நீர் வடிகாலமைப்பு சபைக்கு உரிய காணியின் வேலி எல்லை
201	7.564774°	80.492425°	காணி மறுசீரமைப்பு ஆணைக்குழுவிற்குரிய காணியின் எல்லை
202	7.564825°	80.493267°	காணி மறுசீரமைப்பு ஆணைக்குழுவிற்குரிய காணியின் எல்லை
203	7.564986°	80.493814°	காணி மறுசீரமைப்பு ஆணைக்குழுவிற்குரிய காணியின் எல்லை
204	7.565376°	80.497270°	குருநாகல் பெருந்தோட்ட நிறுவனத்திற்கு உரிய தென்னங்காணி
205	7.565343°	80.500358°	குருநாகல் பெருந்தோட்ட நிறுவனத்திற்கு உரிய தென்னங்காணி
206	7.566396°	80.502941°	குருநாகல் பெருந்தோட்ட நிறுவனத்திற்கு உரிய தென்னங்காணி
207	7.567311°	80.507132°	குருநாகல் பெருந்தோட்ட நிறுவனத்திற்கு உரிய தென்னங்காணி
208	7.567561°	80.507318°	குருநாகல் பெருந்தோட்ட நிறுவனத்திற்கு உரிய தென்னங்காணி
209	7.567890°	80.507790°	குருநாகல் பெருந்தோட்ட நிறுவனத்திற்கு உரிய தென்னங்காணி
210	7.568298°	80.509151°	பிரெண்டிக்ஸ் ஆடை தொழிற்சாலையின் வேலி எல்லை
211	7.567738°	80.509310°	டபிள்யூ. ஜீ. பியதிஸ்ச அவர்களது காணி எல்லை
212	7.567856°	80.510023°	டீ. ஏ. அசோக தசநாயக்க அவர்களது காணியின் எல்லை
213	7.568014°	80.510011°	டீ. ஏ. அசோக தசநாயக்க அவர்களது காணியின் எல்லை
214	7.568054°	80.511240°	கே. ஜே. என். எம். ஜயதிலக அவர்களது காணியின் வேலி எல்லை
215	7.568200°	80.511250°	கே. ஜே. என். எம். ஜயதிலக அவர்களது காணியின் வேலி எல்லை
216	7.568321°	80.514300°	பலவத்தல தோட்டக் காணியின் எல்லை
217	7.568631°	80.515010°	டபிள்யூ. இந்திக நிரோசன் சோவிஸ் அவர்களது காணியின் வேலி எல்லை
218	7.568699°	80.514974°	டபிள்யூ. இந்திக நிரோசன் சோவிஸ் அவர்களது காணியின் வேலி எல்லை
219	7.569042°	80.515696°	என். பீ. ஏ. எஸ். என். நிஸ்சங்க/ஏ. கே. என். சே. சமரசிங்ஹ அவர்களது காணியின் எல்லை
220	7.569172°	80.515670°	என். பீ. ஏ. எஸ். என். நிஸ்சங்க/ஏ. கே. என். சே. சமரசிங்ஹ அவர்களது காணியின் எல்லை
221	7.569423°	80.516280°	டபிள்யூ. ஏ. நிஹால் ஜயசேன அவர்களது காணியின் வேலி எல்லை
222	7.569517°	80.516841°	எஸ். ஏ. தர்மசேன அவர்களது காணியின் வேலி எல்லை
223	7.569670°	80.516768°	எஸ். ஏ. தர்மசேன அவர்களது காணியின் வேலி எல்லை
224	7.570261°	80.517646°	டீ. எஸ். நாரங்கொட அவர்களது காணியின் எல்லை
225	7.570579°	80.517635°	டீ. எஸ். நாரங்கொட அவர்களது காணியின் எல்லை
226	7.570582°	80.518668°	கல்சேருகொல்ல பொது கல்லறையின் வேலி எல்லை
227	7.570892°	80.518674°	ஏ. ஏ. சுமனாவதி அவர்களது வீடு உட்பட காணியின் எல்லை
228	7.570969°	80.518776°	ஏ. ஏ. சுமனாவதி அவர்களது வீடு உட்பட காணியின் எல்லை
229	7.571551°	80.518720°	தென்னை அபிவிருத்திச் சபையின் காணி /பாதைக்கு வேலி எல்லை
230	7.571705°	80.519224°	தென்னை அபிவிருத்திச் சபையின் காணி /பாதைக்கு வேலி எல்லை
231	7.572255°	80.519136°	தென்னை அபிவிருத்திச் சபையின் பணி மனையின் பின்பக்க வேலி எல்லை
232	7.572355°	80.519589°	தென்னை அபிவிருத்திச் சபையின் காணியின் வேலி எல்லை
233	7.572153°	80.519706°	தென்னை அபிவிருத்திச் சபையின் காணியின் வேலி எல்லை
234	7.572354°	80.520090°	ஆனந்த ஜயவீர அவர்களது வீட்டின் முன்பக்க வேலி எல்லை
235	7.572390°	80.520080°	ஆனந்த ஜயவீர அவர்களது வீட்டின் முன்பக்க வேலி எல்லை
236	7.572622°	80.520522°	நிஹால் கருணாதிலக அவர்களது வீடு உட்பட காணியின் வேலி எல்லை
237	7.572531°	80.520563°	நிஹால் கருணாதிலக அவர்களது வீடு உட்பட காணியின் வேலி எல்லை
238	7.572787°	80.521095°	வை. ஜீ. ஆரியரத்ன அவர்களது காணியின் வேலி எல்லை
239	7.572727°	80.521217°	வை. ஜீ. ஆரியரத்ன அவர்களது காணியின் வேலி எல்லை
240	7.573161°	80.521218°	அஜித் பண்டார அவர்களது வீடு காணியின் வேலி எல்லை
241	7.573185°	80.521518°	ஜே. ஏ. சந்திரமாலி அவர்களது காணியின் எல்லை பொரலுஹேன தோட்டம்

தொ. இல.	அகலாங்கு	நெட்டாங்கு	காணி பற்றிய விபரம்
242	7.573061°	80.521551°	ஜே. ஏ. சந்திரமாலி அவர்களது காணியின் எல்லை பொரலுஹேன தோட்டம்
243	7.573613°	80.522707°	ஜே. ஏ. சந்திரமாலி அவர்களது காணியின் எல்லை பொரலுஹேன தோட்டம்
244	7.573741°	80.523387°	ஜே. ஏ. சந்திரமாலி அவர்களது காணியின் எல்லை பொரலுஹேன தோட்டம்
245	7.573741°	80.523711°	டீ. எஸ். சோமரத்ன அவர்களது வீடு உட்பட வேலி எல்லை
246	7.573828°	80.523945°	டீ. எஸ். சோமரத்ன அவர்களது வீடு உட்பட வேலி எல்லை
247	7.573948°	80.524035°	டீ. எஸ். சோமரத்ன அவர்களது வீடு உட்பட வேலி எல்லை
248	7.573911°	80.524162°	டீ. எஸ். சோமரத்ன அவர்களது வீடு உட்பட வேலி எல்லை
249	7.573989°	80.524713°	கே. எச். எசிலின் நோனா அவர்களது வீடு உட்பட காணியின் வேலி எல்லை
250	7.574019°	80.524702°	கே. எச். எசிலின் நோனா அவர்களது வீடு உட்பட காணியின் வேலி எல்லை
251	7.574050°	80.524899°	ஐ. எச். காமினி ரணசிங்ஹ அவர்களது வீட்டின் பின்பக்க வேலி எல்லை
252	7.574007°	80.525601°	ஐ. எச். காமினி ரணசிங்ஹ அவர்களது வீட்டின் பின்பக்க வேலி எல்லை
253	7.573862°	80.525664°	டீ. பீ. டிங்கிரி அவர்களது வீடு உட்பட காணியின் எல்லை
254	7.573820°	80.526224°	மாலிந்த பெரேரா அவர்களது கட்டிடத்தின் பின்பக்க காணி எல்லை
255	7.573848°	80.526493°	மாலிந்த பெரேரா அவர்களது கட்டிடத்தின் பின்பக்க காணி எல்லை
256	7.573366°	80.527565°	மாலிந்த பெரேரா அவர்களது கட்டிடத்தின் பின்பக்க காணி எல்லை
257	7.573289°	80.527554°	குடா ஓய எல்லை
258	7.573267°	80.527688°	குடா ஓய எல்லை
259	7.573308°	80.527716°	குடா ஓய எல்லை
260	7.573285°	80.527845°	குடா ஓய எல்லை
261	7.573242°	80.527848°	குடா ஓய எல்லை
262	7.573223°	80.527917°	குடா ஓய எல்லை
263	7.573191°	80.527914°	குடா ஓய எல்லை
264	7.573175°	80.528163°	குடா ஓய எல்லை
265	7.573146°	80.528350°	குடா ஓய எல்லை
266	7.573170°	80.528364°	குடா ஓய எல்லை
267	7.573189°	80.528774°	குடா ஓய எல்லை
268	7.573301°	80.528824°	குடா ஓய எல்லை
269	7.573741°	80.529412°	குடா ஓய எல்லை
270	7.573734°	80.529454°	குடா ஓய எல்லை
271	7.573897°	80.529720°	குடா ஓய எல்லை
272	7.573603°	80.530095°	குடா ஓய எல்லை
273	7.572944°	80.530051°	ரொசலின் நோனா அவர்களது வீட்டின் அருகில் உள்ள காணியின் பின் பக்க எல்லை
274	7.572814°	80.530070°	ரொசலின் நோனா அவர்களது வீட்டின் அருகில் உள்ள காணியின் பின் பக்க எல்லை
275	7.572622°	80.530167°	ரொசலின் நோனா அவர்களது வீட்டின் அருகில் உள்ள காணியின் பின் பக்க எல்லை
276	7.572611°	80.530264°	ரொசலின் நோனா அவர்களது வீட்டின் அருகில் உள்ள காணியின் பின் பக்க எல்லை
277	7.572267°	80.530488°	தேசிய நீர் வழங்கள் மற்றும் நீர் வடிகாலமைப்பு சபைக்கு உரிய காணியின் பின்பக்க எல்லை
278	7.572307°	80.530644°	தேசிய நீர் வழங்கள் மற்றும் நீர் வடிகாலமைப்பு சபைக்கு உரிய காணியின் பின்பக்க எல்லை
279	7.572186°	80.530719°	தேசிய நீர் வழங்கள் மற்றும் நீர் வடிகாலமைப்பு சபைக்கு உரிய காணியின் பின்பக்க எல்லை
280	7.572198°	80.530781°	தேசிய நீர் வழங்கள் மற்றும் நீர் வடிகாலமைப்பு சபைக்கு உரிய காணியின் பின்பக்க எல்லை
281	7.571919°	80.531091°	தேசிய நீர் வழங்கள் மற்றும் நீர் வடிகாலமைப்பு சபைக்கு உரிய காணியின் பின்பக்க எல்லை
282	7.571545°	80.531249°	குருநாகல் பெருந்தோட்ட தாபனத்திற்கு உரிய தென்னை காணி
283	7.571047°	80.531681°	குருநாகல் பெருந்தோட்ட தாபனத்திற்கு உரிய தென்னை காணி

தொ. இல.	அகலாங்கு	நெட்டாங்கு	காணி பற்றிய விபரம்
284	7. 571042°	80.532659°	குருநாகல் பெருந்தோட்ட தாபனத்திற்கு உரிய தென்னை காணி
285	7.570658°	80.532644°	குருநாகல் பெருந்தோட்ட தாபனத்திற்கு உரிய தென்னை காணி
286	7.569821°	80.532875°	குருநாகல் பெருந்தோட்ட தாபனத்திற்கு உரிய தென்னை காணி
287	7.569539°	80.533051°	குடா ஓய எல்லை
288	7.568872°	80.533135°	குடா ஓய எல்லை
289	7.568774°	80.533193°	யூ. ஜீ. ஜயரத்ன அவர்களது வீடு உட்பட காணியின் பின்பக்க வேலி எல்லை
290	7.568469°	80.533465°	டபிள்யூ. டீ. ஜயசிங்ஹ அவர்களது காணியின் வேலி எல்லை
291	7.568717°	80.534266°	டபிள்யூ. டீ. ஜயசிங்ஹ அவர்களது காணியின் வேலி எல்லை
292	7.568123°	80.534673°	குடா ஓய எல்லை
293	7.568015°	80.534821°	குடா ஓய எல்லை
294	7.567977°	80.534789°	குடா ஓய எல்லை
295	7.567904°	80.534843°	குடா ஓய எல்லை
296	7.567844°	80.535029°	குடா ஓய எல்லை
297	7.567841°	80.535154°	குடா ஓய எல்லை
298	7.567781°	80.535519°	என். எஸ். பி. விஜயவர்தன அவர்களது வீடு உட்பட காணியின் வேலி எல்லை
299	7.567778°	80.536436°	கொரொஸ்ச ரஜமஹா விகாரைக்கு உரிய தென்னை காணியின் எல்லை
300	7.567349°	80.536869°	கொரொஸ்ச ரஜமஹா விகாரைக்கு உரிய தென்னை காணியின் எல்லை
301	7.567028°	80.537763°	கொரொஸ்ச ரஜமஹா விகாரைக்கு உரிய தென்னை காணியின் எல்லை
302	7.567014°	80.538516°	கொரொஸ்ச ரஜமஹா விகாரைக்கு உரிய தென்னை காணியின் எல்லை
303	7.565869°	80.538937°	என்டன் தோட்ட ஓய எல்லை
304	7.565873°	80.539037°	என்டன் தோட்ட ஓய எல்லை
305	7.564827°	80.539031°	குடா ஓய எல்லை
306	7.564025°	80.539206°	குடா ஓய எல்லை
307	7.563809°	80.539375°	குடா ஓய எல்லை
308	7.563796°	80.539957°	எஸ். பி. எஸ். பியதிஸ்ச அவர்களது வீட்டின் வேலி எல்லை
309	7.564032°	80.540195°	குடா ஓய எல்லை
310	7.564287°	80.540227°	குடா ஓய எல்லை
311	7.564218°	80.540548°	ஜகத் ரேணுகா அவர்களது வீட்டின் வேலி எல்லை
312	7.564354°	80.540578°	ஜே. ஏ. ஜயனந்த அவர்களது காணியின் வேலி எல்லை
313	7.564319°	80.541084°	ரிதீகம பலநோக்கு சேவை கூட்டுறவிற்கு உரிய காணி எல்லை
314	7.564165°	80.541386°	ரிதீகம பலநோக்கு சேவை கூட்டுறவிற்கு உரிய காணி எல்லை
315	7.563816°	80.541454°	ரிதீகம பலநோக்கு சேவை கூட்டுறவிற்கு உரிய காணி எல்லை
316	7.563670°	80.541965°	ரிதீகம பலநோக்கு சேவை கூட்டுறவிற்கு உரிய காணி எல்லை
317	7.563504°	80.542232°	ரிதீகம கூட்டுறவிற்கு உரிய நெல் அரைக்கும் ஆலையின் பின் பக்க எல்லை
318	7.563151°	80.544235°	ஆர். டீ. வசந்தா ஜயகொடி அவர்களது காணியின் பின்பக்க எல்லை
319	7.563212°	80.544554°	ஆர். டீ. வசந்தா ஜயகொடி அவர்களது காணியின் பின்பக்க எல்லை
320	7.563161°	80.544810°	குடா ஓய எல்லை
321	7.563239°	80.545118°	குடா ஓய எல்லை
322	7.563875°	80.545112°	குடா ஓய எல்லை
323	7.563974°	80.545048°	குடா ஓய எல்லை
324	7.564125°	80.545061°	குடா ஓய எல்லை
325	7.564109°	80.545277°	குடா ஓய எல்லை
326	7.564125°	80.545665°	எந்தனி ஜயமான்ன அவர்களது காணி/ஆற்றின் எல்லை
327	7.563450°	80.545675°	எந்தனி ஜயமான்ன அவர்களது காணி
328	7.563395°	80.545857°	எந்தனி ஜயமான்ன அவர்களது காணி
329	7.563438°	80.546390°	எந்தனி ஜயமான்ன அவர்களது காணி
330	7.563683°	80.547144°	எந்தனி ஜயமான்ன அவர்களது காணி எல்லை
331	7.564008°	80.547476°	எந்தனி ஜயமான்ன அவர்களது வீட்டின் பின்பக்க எல்லை
332	7.564325°	80.547622°	கே. ரொசலின் வீடு உட்பட காணியின் பின்பக்க எல்லை
333	7.564436°	80.547944°	சோமசிறி குலரத்ன அவர்களது காணியின் எல்லை
334	7.564510°	80.547929°	சோமசிறி குலரத்ன அவர்களது காணியின் எல்லை
335	7.565014°	80.548949°	குடா ஓய எல்லை
336	7.565051°	80.549211°	குடா ஓய எல்லை

தொ. இல.	அகலாங்கு	நெட்டாங்கு	காணி பற்றிய விபரம்
337	7.565108°	80.549277°	குடா ஓய எல்லை
338	7.565384°	80.549099°	குடா ஓய எல்லை
339	7.565675°	80.549398°	பி. பி. பிரசன்ன குமாரசிங்ஹ அவர்களது காணியின் பின்பக்க எல்லை
340	7.565755°	80.549344°	பி. பி. பிரசன்ன குமாரசிங்ஹ அவர்களது காணியின் பின்பக்க எல்லை
341	7.566038°	80.549560°	பீ. டீ. ஜராங்கனி அவர்களது காணியின் பின்பக்க எல்லை/குடா ஓய
342	7.566543°	80.549819°	ஆர். டீ. வில்சன் பர்னாந்து அவர்களது வேலி எல்லை
343	7.566629°	80.549710°	ஆர். டீ. வில்சன் பர்னாந்து அவர்களது வேலி எல்லை
344	7.567152°	80.550101°	ஆர். ஜீ. குசுமாவதி அவர்களது வீட்டின் பின்பக்க வேலி எல்லை
345	7.567013°	80.550459°	சுஜீவனி பெரேரா அவர்களது காணியின் வேலி எல்லை
346	7.567179°	80.550583°	ஆர். டீ. சாலட் அவர்களது வீடு உட்பட காணியின் பின்பக்க வேலி எல்லை
347	7.568047°	80.551008°	கே. ஜீ. சீ. ரொஹான் திலகரத்ன அவர்களது வீட்டின் பின்பக்க எல்லை
348	7.567996°	80.551158°	கே. ஜீ. சீ. ரொஹான் திலகரத்ன அவர்களது வீட்டின் பின்பக்க எல்லை
349	7.568439°	80.551208°	கஹடகஹ கிரைட் லங்கா லிமிடட் நிறுவனத்தின் காணி
350	7.568444°	80.551154°	கஹடகஹ கிரைட் லங்கா லிமிடட் நிறுவனத்தின் காணி
351	7.569511°	80.551065°	கஹடகஹ கிரைட் லங்கா லிமிடட் நிறுவனத்தின் காணி
352	7.569832°	80.551168°	ஜுட் நாணயக்கார அவர்களது வீடு உட்பட காணியின் எல்லை
353	7.570131°	80.550910°	ஜுட் நாணயக்கார அவர்களது வீடு உட்பட காணியின் எல்லை
354	7.570833°	80.551545°	குடா ஓய எல்லை
355	7.570840°	80.551649°	குடா ஓய எல்லை
356	7.571575°	80.552013°	குடா ஓய எல்லை
357	7.571892°	80.552145°	ஆர். ஏ. அயந்த லால் அவர்களது வீட்டின் பின்பக்க எல்லை
358	7.572189°	80.552062°	எச். ஏ. பிரேமரத்ன அவர்களது பேக்கரி மற்றும் காணியின் பின்பக்க எல்லை
359	7.573466°	80.551519°	கூட்டுறவின் பின்பக்க காணி எல்லை
360	7.573865°	80.551450°	குடா ஓய எல்லை
361	7.574393°	80.551404°	குடா ஓய எல்லை
362	7.574620°	80..551322°	சந்திரா குலதுங்க அவர்களது வீட்டின் பின்பக்க எல்லை
363	7.575157°	80.551448°	தெஹிகலமுல காணி/டீ. எல்.கே. பீ. அபேவர்தன அவர்களது வீட்டின் எல்லை
364	7.575735°	80.551667°	கே. ஏ. பி. தனுஷ்க அவர்களது காணியின் பின்பக்க எல்லை
365	7.576017°	80.551641°	கே. ஏ. பி. தனுஷ்க அவர்களது காணியின் பின்பக்க எல்லை
366	7.577417°	80.553079°	டபிள்யூ. ஏ. பண்டார அவர்களது வீடு மற்றும் காணியின் பின்பக்க எல்லை
367	7.577502°	80.553276°	பி. ஜீ. சீ. அயந்த குமார அவர்களது காணியின் பின்பக்க எல்லை
368	7.577604°	80.553419°	பி. ஜீ. சீ. அயந்த குமார அவர்களது காணியின் பின்பக்க எல்லை
369	7.577884°	80.553514°	திசாநாயக்க அவர்களது வெற்றுக் காணியின் பின்பக்க எல்லை
370	7.578042°	80.553459°	ஆர். டீ. விமலசூரிய அவர்களது காணியின் பின்பக்க எல்லை
371	7.578083°	80.553165°	வை. எம். பிரேமா சோமலதா அவர்களது வீடு மற்றும் காணியின் எல்லை
372	7.578224°	80.553140°	வை. எம். பிரேமா சோமலதா அவர்களது வீடு மற்றும் காணியின் எல்லை
373	7.578231°	80.552969°	ஏ. ஏ. பண்டார மெனிகா அவர்களது வீடு உட்பட காணி எல்லை
374	7.578453°	80.552973°	ஏ. ஏ. பண்டார மெனிகா அவர்களது வீடு உட்பட காணி எல்லை
375	7.578460°	80.553049°	டபிள்யூ. ஏ. ஆர். நிலந்த கருணாரத்ன அவர்களது வீடு மற்றும் காணி முன்பக்க எல்லை
376	7.579100°	80.553092°	டபிள்யூ. ஏ. திலகரத்ன அவர்களது வீடு உட்பட காணியின் எல்லை
377	7.579079°	80.553602°	டபிள்யூ. ஏ. டீ. எஸ். ஜீவானந்த அவர்களது வீடு உட்பட காணியின் வேலி எல்லை
378	7.579494°	80.553550°	ஏ. ஏ. ஜயதிலக அவர்களது காணி எல்லை
379	7.579508°	80.553624°	ஏ. ஏ. ஜயதிலக அவர்களது காணி எல்லை
380	7.579653°	80.553620°	ஏ. ஏ. ஜயதிலக அவர்களது காணி எல்லை
381	7.579686°	80.553511°	ஏ. ஏ. ஜயதிலக அவர்களது காணி எல்லை
382	7.580328°	80.553513°	எஸ். டீ. பிலமினா சியம்பலாபிட்டிய அவர்களது காணியின் எல்லை
383	7.580306°	80.554156°	எஸ். டீ. நிகலஸ் சியம்பலாபிட்டிய அவர்களது காணியின் எல்லை
384	7.580711°	80.554158°	எஸ். டீ. நிகலஸ் சியம்பலாபிட்டிய அவர்களது காணியின் எல்லை
385	7.580869°	80.554549°	எஸ். டீ. நிகலஸ் சியம்பலாபிட்டிய அவர்களது காணியின் எல்லை
386	7.580844°	80.554995°	எஸ். டீ. நிகலஸ் சியம்பலாபிட்டிய அவர்களது காணியின் எல்லை

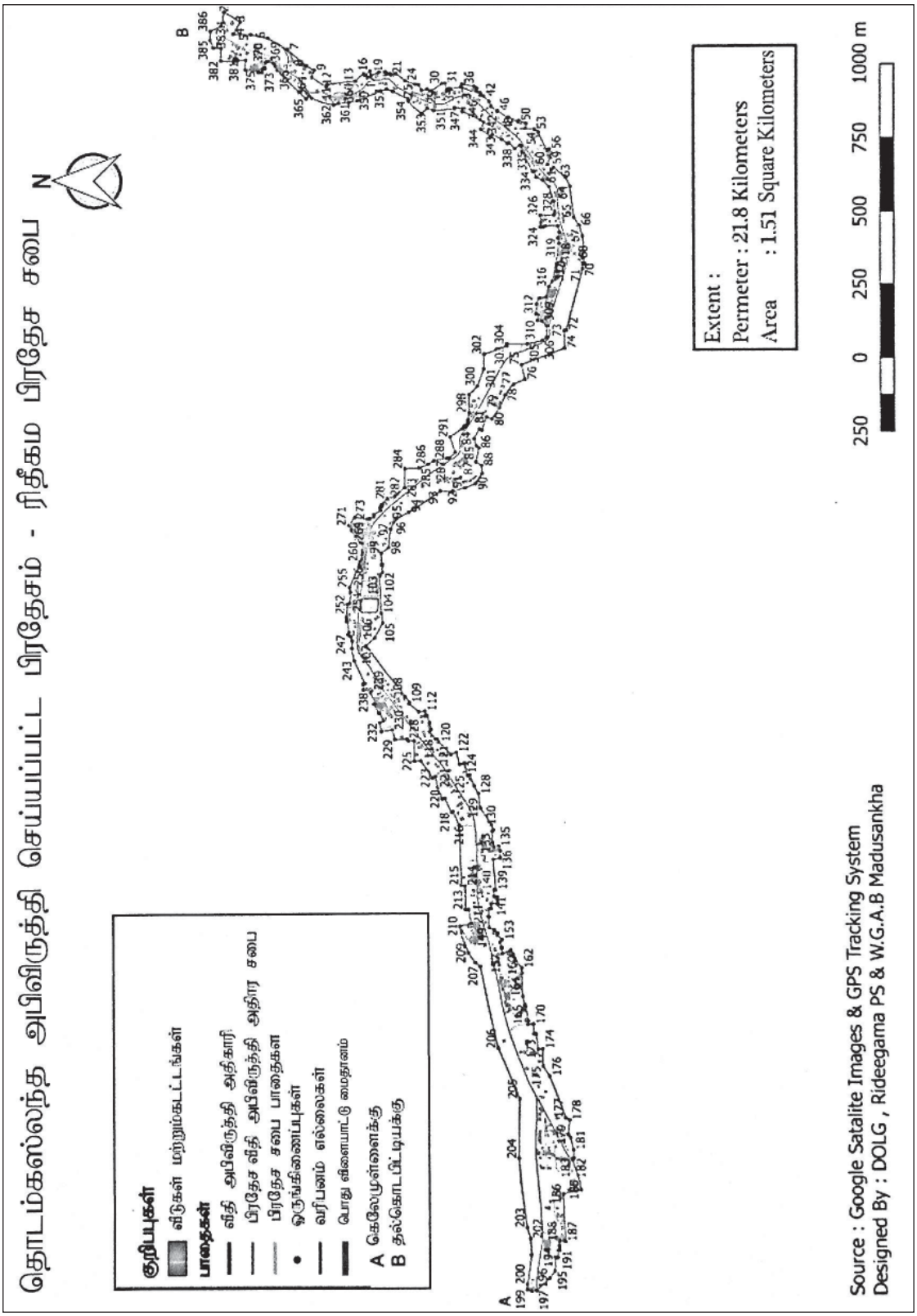
தொடம்கஸ்லந்த அபிவிருத்தி செய்யப்பட்ட பிரதேசம் - ரிதீகம பிரதேச சபை
குறியீடுகள்
வீதிகள் மற்றும்கட்டடங்கள்
பாலைகள்
வீதி அபிவிருத்தி அதிகாரி
பிரதேச வீதி அபிவிருத்தி அதிரா சபை
பிரதேச சபை பாலைகள்
ஒருங்கிணைப்புப்புள்ளி
வரிபனம் எல்லைகள்
பொது வினையாட்டு மைதானம்
A கெகேலுஓன்னைக்கு
B தல்கொடபிட்டியக்கு
N
Extent :
Permeter : 21.8 Kilometers
Area : 1.51 Square Kilometers
250 0 250 500 750 1000 m
Source : Google Satalite Images & GPS Tracking System
Designed By : DOLG , Rideegama PS & W.G.A.B Madusankha

கொபெய்கனே பிரதேச சபை

அபிவிருத்தியடைந்த பிரதேசமாக பிரகடனப்படுத்தல்

1987 ஆம் ஆண்டின் 15 ஆம் இலக்க பிரதேச சபைச் சட்டத்தின் 134 ஆம் பிரிவில் (1) ஆம் உப பிரிவில் பிரதேச சபைக்கு வழங்கப்பட்டுள்ள அதிகாரத்தின் படி கொபெய்கனே பிரதேச சபையினால் 2019 ஆம் ஆண்டு திசெம்பர் மாதம் 18 ஆந் திகதி நடாத்தப்பட்ட பொதுக் கூட்டத்தின் போது தீர்மான இலக்கம் 5.10 இன் கீழ் சபை அங்கீகாரம் வழங்கிய பின்வரும் மசோதாவுக்கு குறிப்பிடப்பட்ட சட்டத்தில் மேற்குறிப்பிடப்பட்ட உப பிரிவின்படி உள்ளூராட்சி மன்ற உதவி ஆணையாளருக்கு வழங்கப்பட்டுள்ள அதிகாரத்தின் பிரகாரம் குருநாகல் நிர்வாக மாவட்டத்தின் உள்ளூராட்சி உதவி ஆணையாளராக கடமைபுரியும் நான் எனது அனுமதி வழங்கப்பட்டதாக பொது மக்களுக்கு இத்தால் அறியத் தருகின்றேன்.

எம். டி. என். கருணாசேன,
உள்ளூராட்சி மன்ற உதவி ஆணையாளர்,
குருநாகல் மாவட்டம்.

வடமேல் மாகாண உள்ளூராட்சி உதவி ஆணையாளர் அலுவலகம்,
குருநாகல்,
2020, நவெம்பர் 13.

தீர்மானம்

1987 ஆம் ஆண்டின் 15 ஆம் இலக்க பிரதேச சபைச் சட்டத்தின் 134 ஆம் பிரிவின் (1) ஆம் உப பிரிவினால் பிரதேச சபைக்கு வழங்கப்பட்டுள்ள அதிகாரத்தின் பிரகாரம் கொபெய்கனே பிரதேச சபை அதிகார எல்லைக்குள் அமைந்துள்ள பின்வரும் வரைபடத்தின் மூலமும் உப ஆவணத்தின் மூலமும் விவரிக்கப்படும் பிரதேசம் தொடர்பாக அதிகூடிய அளவில் சேவைகளை பரவலாக்குவதற்கு கொபெய்கனே பிரதேச சபை நடவடிக்கை எடுத்துள்ளதால் அபிவிருத்தியடைந்த பிரதேசமொன்றாக ஏற்றுக் கொள்வேண்டியுள்ளதாகவும்.

அவ்வேற்றுக் கொள்ளப்பட்ட தீர்மான ஒருமைப்பாட்டிற்கு குருநாகல் மாவட்ட உள்ளூராட்சி மன்ற உதவி ஆணையாளரின் அனுமதியைப் பெற்றுக் கொள்வதற்கு செயலாற்ற வேண்டியுள்ளதாகவும் கொபெய்கனே பிரதேச சபை முன் மொழிகின்றது.

வடமேல் மாகாணத்தின் குருநாகல் மாவட்டத்தில் உள்ள கொபெய்கனே பிரதேச சபை அதிகார எல்லைக்குட்பட்ட பகுதியில் அமைந்துள்ள கொபெய்கனே நகரத்தில் 0.94 சதுர கிலோ மீற்றர் அளவும் 9.74 சுற்றளவு கிலோ மீற்றர் அளவும் அபிவிருத்தி செய்த பிரதேசமொன்றாக பிரகடனப்படுத்துவதற்கு முன் மொழியப்பட்ட பிரதேசத்தின் பூகோள ரீதியாக பகுக்கப்பட்டுள்ள இலக்கங்களும் குறித்த எல்லை உரிமையாளர்களினது பெயர் விபரங்களும் :

அட்டவணை

நெட்டாங்கு அகலாங்கு ரீதியான அமைவிட விபரம்

தொ. இல.	அகலாங்கு	நெட்டாங்கு	விபரம்
01	7.664458°	80.127548°	தீரானந்த மாவத்தை திரு. ரன்ஜித் தென்னகோன் அவர்களின் காணி வடக்கு எல்லை
02	7.664434°	80.127971°	திரு. ரன்ஜித் தென்னகோன் அவர்களின் காணி வடக்கு எல்லை
03	7.664389°	80.129444°	திரு. ரன்ஜித் தென்னகோன் அவர்களின் காணி வடக்கு எல்லை
04	7.663403°	80.129879°	திரு. ரன்ஜித் தென்னகோன் அவர்களின் காணி கிழக்கு எல்லை
05	7.662632°	80.129172°	திரு. ரன்ஜித் தென்னகோன் அவர்களின் காணி கிழக்கு எல்லை
06	7.662488°	80.128703°	திரு. ரன்ஜித் தென்னகோன் அவர்களின் காணி கிழக்கு எல்லை

தொ. இல.	அகலாங்கு	நெட்டாங்கு	விபரம்
07	7.662383°	80.128614°	திரு. அத்தபத்து அவர்களின் காணி கிழக்கு எல்லை
08	7.662569°	80.128254°	கொபெய்கனே பெரியகுளம் குளத்துதவால் (குளத்து மேடு)
09	7.661720°	80.127846°	கொபெய்கனே பெரியகுளம் குளத்துதவால் (குளத்து மேடு)
10	7.661209°	80.127924°	கொபெய்கனே பெரியகுளம் குளத்துதவால் (குளத்து மேடு)
11	7.660820°	80.127828°	திரு. விக்ரமரத்ன அவர்களின் காணி கிழக்கு எல்லை
12	7.660550°	80.127617°	கொபெய்கனே பொலிஸ் நிலைய காணி ஆரம்பம் குளத்து தவால் (குளத்து மேடு)
13	7.659880°	80.127209°	கொபெய்கனே பெரியகுளக்கட்டு ஆரம்பம்
14	7.659697°	80.127234°	கொபெய்கனே பெரியகுளம் குளக்கட்டு
15	7.659256°	80.127290°	கொபெய்கனே பெரியகுளம் குளக்கட்டு
16	7.657354°	80.127365°	கொபெய்கனே பெரியகுளம் குளக்கட்டு
17	7.656987°	80.127128°	கொபெய்கனே பெரியகுளத்து வான்
18	7.656305°	80.127256°	திரு. ஆர். ஏ. ஜயசேன அவர்களின் காணி வடக்கு எல்லை
19	7.656556°	80.127664°	கொபெய்கனே குளத்து தவால் (குளத்து மேடு)
20	7.656592°	80.128178°	கொபெய்கனே குளத்து தவால் (குளத்து மேடு)
21	7.656609°	80.128752°	உதேனி மரஆலை அருகில் இடைப்பாதை
22	7.656777°	80.129679°	கொபெய்கனே பெரிய குளத்து தவால் எல்லை
23	7.657072°	80.130774°	திரு. பொடிரத்ன அவர்களின் வீட்டுக்கு பிரவேசிக்கும் பாதை
24	7.657102°	80.131168°	திரு. பொடிரத்ன அவர்களின் காணி வடக்கு எல்லை
25	7.657248°	80.132117°	கொபெய்கனே சந்தைக் காணியின் கடைசிப் பகுதி
26	7.656265°	80.132270°	திரு. வலித் அவர்களின் காணி வடக்கு எல்லை
27	7.656401°	80.133668°	திரு. வலித் அவர்களின் காணி வடக்கு எல்லை
28	7.655855°	80.134019°	திரு. சியதோரிஸ் அவர்களின் காணி வடக்கு எல்லை, திரு. தரங்க அவர்களின் காணி வடக்கு எல்லை
29	7.655962°	80.134387°	திரு. பண்டார அவர்களின் காணி வடக்கு எல்லை
30	7.656039°	80.134695°	திரு. பண்டார அவர்களின் காணி கிழக்கு எல்லை
31	7.655005°	80.134818°	திரு. பண்டார நாயக்க அவர்களின் காணி கிழக்கு எல்லை வீட்டுக்கு முன் பக்கம்
32	7.654981°	80.134518°	சுபசெதகம பெரிய குளத்து வீதி ஆரம்பம்
33	7.653937°	80.134329°	திரு. ஜயரத்ன அவர்களின் காணி தெற்கு எல்லை
34	7.654423°	80.133589°	புலன வெவ குளத்துத் தவால் ஆரம்பம்
35	7.654671°	80.133000°	புலன வெவ குளத்துத் தவால் ஆரம்பம்
36	7.654830°	80.132653°	சுபசெதகம புலனவெவ பாதை
37	7.654793°	80.132276°	திரு. விமலசேன அவர்களின் காணியின் கடைசிப் பகுதி
38	7.654419°	80.132201°	திரு. பதிரன அவர்களின் காணி தெற்கு எல்லை ஆரம்பம்
39	7.654442°	80.132064°	திரு. பதிரன அவர்களின் காணி தெற்கு எல்லை கடைசிப்பகுதி
40	7.654174°	80.131974°	திரு. லன்சகார அவர்களின் காணி ஆரம்பம்
41	7.654137°	80.130962°	திரு. லன்சகார அவர்களின் காணி
42	7.654182°	80.130589°	திரு. லன்சகார அவர்களின் காணி தெற்கு எல்லை கந்தரவத்த பாதை
43	7.654775°	80.130569°	திரு. கோதிரத்ன அவர்களின் காணி தெற்கு எல்லை
44	7.654866°	80.129706°	கந்தரவத்த பாதை
45	7.654272°	80.129436°	கந்தரவத்த பாதை திரு. எரந்த அவர்களின் காணியின் ஆரம்பம்
46	7.654263°	80.128655°	திரு. எரந்த அவர்களின் காணியின் கடைசிப்பகுதி
47	7.653000°	80.127626°	கந்தரவெவ குளத்துக்கட்டு ஆரம்பம்
48	7.652453°	80.127431°	கொபெய்கனே வயல் வெளி ஆரம்பம் (கந்தரவெவ குளக்கட்டு)
49	7.648029°	80.125501°	கட்டாபிடிய பௌத்த வழிபாட்டுத்தல காணி கிழக்கு எல்லை
50	7.646895°	80.125206°	திருமதி நில்மினி அவர்களின் வீடு கிழக்கு எல்லை
51	7.645414°	80.125175°	திரு. ஜயகொடி அவர்களின் காணி கிழக்கு எல்லை

தொ. இல.	அகலாங்கு	நெட்டாங்கு	விபரம்
52	7.644330°	80.125542°	மொர கொள்ள குளக்கட்டு
53	7.643916°	80.124724°	மொர கொள்ள கோப் சிட்டி காணி கிழக்கு எல்லை ஆரம்பம் (குளக்கட்டு முடிவு)
54	7.643040°	80.124659°	திரு. பியசிரி அவர்களின் காணி கிழக்கு எல்லையின் கடைசி
55	7.642552°	80.124445°	மொரகொள்ள தோட்ட 1 ஆவது ஒழுங்கை
56	7.641777°	80.124414°	மொரகொள்ள தோட்ட 2ஆவது ஒழுங்கை
57	7.640941°	80.124014°	திரு. மஹசேன் ரத்நாயக்க அவர்களின் காணியின் கிழக்கு எல்லை
58	7.640260°	80.123932°	திரு. மஹசேன் ரத்நாயக்க அவர்களின் காணியின் கிழக்கு எல்லை
59	7.639873°	80.123880°	திரு. மஹசேன் ரத்நாயக்க அவர்களின் காணியின் கிழக்கு எல்லை
60	7.639840°	80.123380°	மொரகொள்ள வீதி
61	7.638820°	80.123668°	மொரகொள்ள வீதியில் இருந்து இகல ஹல் மில்ல கொடுவ வீதி
62	7.638154°	80.123416°	பஹல ஹால் மில்ல கொடுவ வீதி
63	7.638165°	80.123128°	திரு. விஜேசிங்க அவர்களின் காணி கடைசிப்பகுதி
64	7.637627°	80.123079°	திரு. அப்புநைதே அவர்களின் காணியின் கடைசிப்பகுதி
65	7.637578°	80.122362°	குணசார மாவத்தை மத்திய லக்ஷய
66	7.637935°	80.121493°	குணசார வீதி கடைசி எல்லை
67	7.638596°	80.121376°	கிராம அபிவிருத்திக் காணி ஆரம்பம்
68	7.639256°	80.121267°	வீடுகளுக்கு பிரவேசிக்கும் பாதை
69	7.639616°	80.121493°	திரு. சுனில் அவர்களின் வீடு மேற்கு எல்லை
70	7.640298°	80.121832°	திரு. வசந்த அவர்களின் காணியின் வேலி எல்லை
71	7.640352°	80.121321°	கல்லிந்தயாய பாதை
72	7.641088°	80.122000°	திரு. ஜயந்த அவர்களின் காணி மேற்கு எல்லை
73	7.641913°	80.122157°	மொர கொள்ள மயானம் கிழக்கு எல்லை
74	7.643098°	80.122505°	மொர கொள்ள மயான வீதி
75	7.643921°	80.122446°	திரு. மஹிந்த அவர்களின் வீட்டின் பின்புற காணி கடைசி எல்லை
76	7.644765°	80.123241°	ஹொலம்பலாவ வீதி எல்லை
77	7.645696°	80.123425°	திரு. நிவுடன் அவர்களின் காணி
78	7.645207°	80.124175°	கட்டபிடிய குளக்கட்டு கடைசி பிரதான வீதி கட்டாபிடிய சந்தி
79	7.646435°	80.124083°	கட்டாபிடிய குளக்கட்டு
80	7.647178°	80.124578°	கட்டாபிடிய பௌத வழிபாட்டுத்தல வேலி எல்லை
81	7.648754°	80.124825°	கட்டாபிடிய பௌத வழிபாட்டுத்தல வேலி வடக்கு எல்லை
82	7.654069°	80.124580°	திருமதி சமரகோன் அவர்களின் காணியின் தெற்கு எல்லை
83	7.655160°	80.124661°	கொபெய்கனே வைத்தியசாலை காணி தெற்கு எல்லை
84	7.655779°	80.124694°	கொபெய்கனே வைத்தியசாலை காணி தெற்கு எல்லை
85	7.656486°	80.124348°	புஷ்பாராம வீதி
86	7.657328°	80.124406°	கிராம உத்தியோகத்தர் காரியாலய காணி வடக்கு எல்லை
87	7.658705°	80.124973°	கொவிஜன வீதி
88	7.659395°	80.124913°	திரு. ஜயபாஹு அவர்களின் காணி மேற்கு எல்லை
89	7.659877°	80.125006°	கொபெய்கனே கிராம மத்திய வீதி திரு. நுவன் அவர்களின் வீடு அருகில்
90	7.660308°	80.125165°	திரு. ஜயசேன அவர்களின் காணி வடக்கு எல்லை
91	7.661371°	80.125339°	திரு. சாந்த இத்தவெல அவர்களின் காணி தெற்கு எல்லை
92	7.662497°	80.125612°	காசல்பாக் காணி பின்பகுதி எல்லை
93	7.663420°	80.125961°	கொபெய்கனே மயான பூமி பாதை
94	7.663737°	80.125856°	திரு. சுனில் பத்ம அவர்களனி காணியின் மேற்கு எல்லை
95	7.663969°	80.126442°	திரு. ஜயமஹ அவர்களின் காணி தெற்கு எல்லை
96	7.664596°	80.126570°	தீரானந்த மாவத்தை மத்திய லக்ஷய பிரதேச சபை முன்பக்கம்

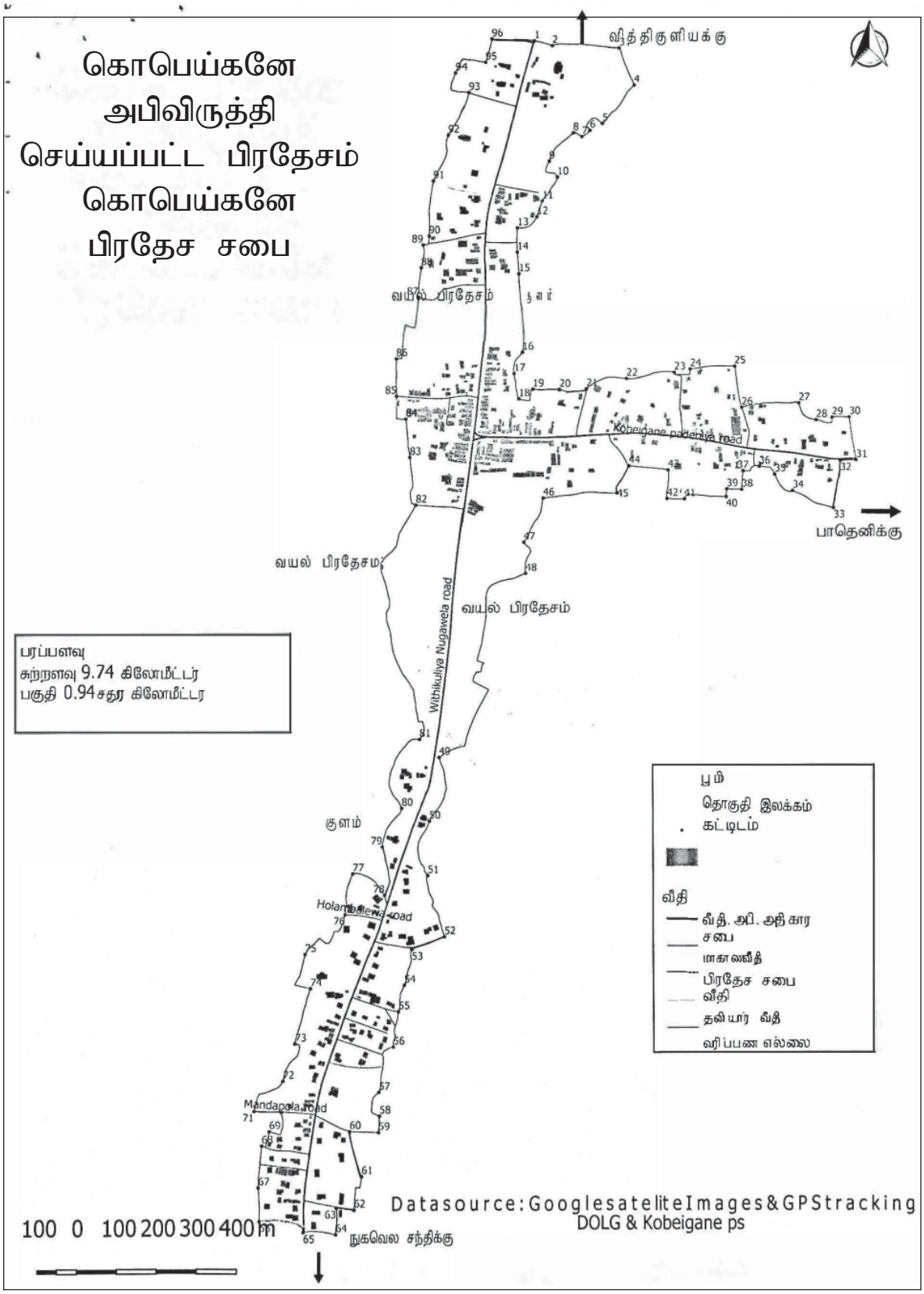
கொபெய்கனே
அபிவிருத்தி
செய்யப்பட்ட பிரதேசம்
கொபெய்கனே
பிரதேச சபை
வித்திகுளியக்கு
வயல் பிரதேசம்
குளம்
Kobeigane padeniya road
பாதெனிக்கு
வயல் பிரதேசம்
வயல் பிரதேசம்
Withikuliya Nugaweela road
Holamulleweela road
Mandapola road
நுகவெல சந்திக்கு
பரப்பளவு
சுற்றளவு 9.74 கிலோமீட்டர்
பகுதி 0.94 சதுர கிலோமீட்டர
பூமி
தொகுதி இலக்கம்
கட்டிடம்
வீதி
வீதி. அபி. அதிகார சபை
மாகாணவீதி
பிரதேச சபை வீதி
தனியார் வீதி
எரிப்பண எல்லை
100 0 100 200 300 400 m
Datasource: Google satelite Images & GPS tracking
DOLG & Kobeigane ps

12-460

பொல்கஹவெல பிரதேச சபை

அபிவிருத்தியடைந்த பிரதேசமாக பிரகடனப்படுத்தல்

1987 ஆம் ஆண்டின் 15 ஆம் இலக்க பிரதேச சபைச் சட்டத்தின் 134 ஆம் பிரிவில் (1) ஆம் உப பிரிவினால் பிரதேச சபைகளுக்கு கிடைக்கப் பெற்றுள்ள அதிகாரப்படி பொல்கஹவெல பிரதேச சபையினால் 2020, பெப்புருவரி மாதம் 11 ஆந் திகதி நடாத்தப்பட்ட பொதுக் கூட்டத்தின் போது 5 - III- V ஆம் இலக்க தீர்மானத்தினால் ஏற்றுக் கொள்ளப்பட்ட கீழ்க் காணப்படும் பிரேரணைக்கு உரிய சட்டத்தில் மேற்குறிப்பிடப்பட்ட உபபிரிவினால் குருநாகல் உள்ளூராட்சி உதவி ஆணையாளராக நடவடிக்கை மேற்கொள்கின்ற என்னால் அனுமதி வழங்கப்பட்டது பற்றி பொது மக்களுக்கு இத்துடன் பிரகடனப்படுத்துகின்றேன்.

எம். டி. என். கருணாசேன,
உள்ளூராட்சி உதவி ஆணையாளர்,
குருநாகல் மாவட்டம்.

உள்ளூராட்சி உதவி ஆணையாளர் அலுவலகம்,
குருநாகல்,
2020, நவெம்பர் 11.

தீர்மானம்

1987 ஆம் ஆண்டின் 15 ஆம் இலக்க பிரதேச சபைச் சட்டத்தின் 134 (1) ஆம் உப பிரிவினால் பிரதேச சபைக்கு அளிக்கப்பட்டுள்ள அதிகாரப்படி பொல்கஹவெல பிரதேச சபை அதிகார பிரிவினுள் அமைந்துள்ள கீழ்க் காட்டப்பட்டுள்ள வரைபடத்தினாலும் உப அட்டவணையினாலும் விபரிக்கப்பட்டுள்ள பிரதேசங்களுக்காக அதிக பட்ச சேவையினை மேம்படுத்துவதற்கு பொல்கஹவெல பிரதேச சபை நடவடிக்கை மேற்கொள்ளப்பட்டுள்ளதனால் மேம்படுத்தப்பட்ட பிரதேசமாக ஏற்றுக் கொள்ளப்பட வேண்டும் என்றும்,

அவ் ஏற்றுக்கொள்ளும் பிரேரணை தீர்மானத்திற்கு குருநாகல் மாவட்ட உள்ளூராட்சி உதவி ஆணையாளரது அனுமதியினை பெற்றுக் கொள்வதற்கு செயற்பட வேண்டும் என்றும் பொல்கஹவெல பிரதேச சபை தீர்மானிக்கின்றது.

வடமேல் மாகாணத்தின் குருநாகல் மாவட்டத்தில் பொல்கஹவெல பிரதேச சபை அதிகாரப் பிரிவினுள் அமைந்துள்ள 0.59 சதுர கிலோ மீற்றர் மற்றும் 12.9 இனை கொண்ட கொழும்பு வீதி பிரதேசம், மேம்படுத்தப்பட்ட பிரதேசமாக பிரகடனப்படுத்துவதற்கு எதிர்பார்க்கப்பட்டுள்ள பிரதேசத்தின் புவியியல் ஒருங்கிணைப்புகளின் மற்றும் உரிய எல்லை உரிமையாளர்களின் பெயர் பட்டியல்

பொல்கஹவெல பிரதேச சபை அதிகாரப் பிரிவில் புதிய கொழும்பு வீதி மேம்படுத்தப்பட்ட பிரதேசத்திற்கு உரிய அட்டவணை

தொ. இல.	அட்சரேகை	தீர்க்கரேகை	எல்லை விபரம்
01	7.328467°	80.302282°	திரு. டீ. பீ. சோமவர்தன அவர்களது கட்டிடம் உட்பட காணியின் முன்பக்க வேலி எல்லை
02	7.326103°	80.303006°	திரு. ஈ. பி. ஜேமிஸ் அவர்களது வீடு உட்பட காணியின் வேலி எல்லை
03	7.325925°	80.301643°	திரு. டீ. எம். எஸ். பதிரண அவர்களது வீடு உட்பட காணியின் பின்பக்க வேலி எல்லை
04	7.325965°	80.300727°	திரு. ரபியல் அவர்களது வீடு உட்பட காணியின் பின்பக்க வேலி எல்லை
05	7.326527°	80.299849°	திருமதி பிரார்தனா சந்தமாலி அவர்களது வீடு உட்பட காணியின் வேலி எல்லை
06	7.326053°	80.299037°	திருமதி நிலூசா தமயந்தி அவர்களது வீடு உட்பட காணியின் வேலி எல்லை
07	7.326264°	80.298037°	திருமதி பி. டீ. சுவர்ணலதா அவர்களது வீடு உட்பட காணியின் பின்பக்க வேலி எல்லை

தொ. இல.	அட்சரேகை	தீர்க்கரேகை	எல்லை விபரம்
08	7.326185°	80.297350°	திரு. கே. விக்ரமகே அவர்களது வீடு உட்பட காணியின் பின்பக்க வேலி எல்லை
09	7.325769°	80.296810°	சிறிபால அவர்களது வீடு உட்பட காணியின் முன்பக்க வேலி எல்லை
10	7.325193°	80.296479°	சிறிபால அவர்களது வீடு உட்பட காணியின் முன்பக்க வேலி எல்லை
11	7.323940°	80.296901°	திரு. ஹேமந்த கீர்திசேன அவர்களது வீடு உட்பட காணியின் முன் பக்க வேலி எல்லை
12	7.324236°	80.296093°	திரு. ஆர். விஜேசேன ஹெவன அவர்களது வீடு உட்பட காணியின் பின்பக்க வேலி எல்லை
13	7.323945°	80.295141°	திரு. மங்ஜு உதய குமார அவர்களது வீடு உட்பட காணியின் பின்பக்க வேலி எல்லை
14	7.323806°	80.294368°	திரு. ஜயசேன அவர்களது வீடு உட்பட காணியின் வேலி எல்லை
15	7.323476°	80.293957°	திரு. லலித மஹானாம அவர்களது வீடு உட்பட காணியின் வேலி எல்லை
16	7.322752°	80.294859°	திரு. அபேவிக்ரம அவர்களது வீடு உட்பட காணியின் பின்பக்க வேலி எல்லை
17	7.322726°	80.293821°	திரு. கருணாரத்ன அவர்களது வீடு கடை அறை உட்பட காணியின் பின்பக்க வேலி எல்லை
18	7.322420°	80.293374°	திருமதி ரங்ஜனீ சிறியாலதா அவர்களது வீடு உட்பட காணியின் பின்பக்க வேலி எல்லை
19	7.321153°	80.291912°	திரு. ரொபோ சிஞ்ஞோ அவர்களது வீடு உட்பட காணியின் முன்பக்க வேலி எல்லை
20	7.320494°	80.292232°	திரு. ரொபோ சிஞ்ஞோ அவர்களது வீடு உட்பட காணியின் முன்பக்க வேலி எல்லை
21	7.320885°	80.291633°	திரு. ரொபோ சிஞ்ஞோ அவர்களது வீடு உட்பட காணியின் முன்பக்க வேலி எல்லை
22	7.320073°	80.291762°	திரு. சமிந்த அவர்களது வீடு உட்பட காணியின் பின்பக்க வேலி எல்லை
23	7.320228°	80.290824°	திரு. சோமசிறி விஜேசிங்ஹ அவர்களது வீடு உட்பட காணியின் பின்பக்க வேலி எல்லை
24	7.319805°	80.290065°	திரு. எஸ். பி. ஜயசிங்ஹ அவர்களது வீடு உட்பட காணியின் வேலி எல்லை
25	7.318979°	80.289715°	திரு. என். ஏ. டீ. நிஸ்சங்க அவர்களது வீடு உட்பட காணியின் வேலி எல்லை
26	7.319062°	80.290784°	திரு. என். ஏ. டீ. நிஸ்சங்க அவர்களது வீடு உட்பட காணியின் வேலி எல்லை
27	7.318413°	80.290287°	திரு. மஹிந்த லால் சேனாநாயக்க அவர்களது வீடு உட்பட காணியின் பின்பக்க வேலி எல்லை
28	7.316502°	80.290214°	திரு. குமார ஜயசிங்ஹ அவர்களது வீடு உட்பட காணியின் பின்பக்க வேலி எல்லை
29	7.317251°	80.289550°	திரு. பீ. எம். பந்துல அவர்களது வீடு உட்பட காணியின் பின்பக்க வேலி எல்லை
30	7.316956°	80.288000°	திரு. கெமுணு ஜயரத்ன அவர்களது வீடு உட்பட காணியின் பின்பக்க வேலி எல்லை
31	7.316167°	80.287660°	திருமதி டீ. ஏ. குசுமாவதி அவர்களது வீடு உட்பட காணியின் பின்பக்க வேலி எல்லை
32	7.316096°	80.286983°	மா ஓய எல்லை
33	7.316488°	80.285391°	மா ஓய எல்லை
34	7.317196°	80.285656°	திருமதி நந்தனீ தசநாயக்க அவர்களது வீடு உட்பட காணியின் வேலி எல்லை

தொ. இல.	அட்சரேகை	தீர்க்கரேகை	எல்லை விபரம்
35	7.317544°	80.285658°	திருமதி நந்தனீ தசநாயக்க அவர்களது வீடு உட்பட காணியின் வேலி எல்லை
36	7.317392°	80.286642°	வயல் காணி எல்லை
37	7.317936°	80.285911°	வயல் காணி எல்லை
38	7.318192°	80.285362°	வயல் காணி எல்லை
39	7.318684°	80.284959°	வயல் காணி எல்லை
40	7.319262°	80.285133°	திரு. வை. ஆர். சந்திரசிறி பெரேரா அவர்களது வீடு உட்பட காணியின் வேலி எல்லை
41	7.319469°	80.285806°	வயல் காணி எல்லை
42	7.318734°	80.285993°	திருமதி ஜே. எஸ். ஏ. சுதர்மா ஜயவர்தன அவர்களது வீடு உட்பட காணியின் பின்பக்க வேலி எல்லை
43	7.318479°	80.286086°	திரு. பீ. எஸ். வசந்த குமார அவர்களது வீடு உட்பட காணியின் பின்பக்க வேலி எல்லை
44	7.318187°	80.286133°	திரு. நந்தசிறி தசநாயக்க அவர்களது வீடு உட்பட காணியின் பின்பக்க வேலி எல்லை
45	7.318378°	80.286587°	திரு. கே. ஐ. பெரேரா அவர்களது வீடு உட்பட காணியின் பின்பக்க வேலி எல்லை
46	7.318149°	80.286898°	திரு. கே. ஏ. புஞ்சிபண்டா அவர்களது வீடு உட்பட காணியின் பின்பக்க வேலி எல்லை
47	7.318012°	80.287576°	திரு. கே. ஏ. புஞ்சிபண்டா அவர்களது வீடு உட்பட காணியின் பின்பக்க வேலி எல்லை
48	7.318676°	80.288015°	திரு. பீ. எம். குணவர்தன அவர்களது வீடு உட்பட காணியின் பின்பக்க வேலி எல்லை
49	7.318418°	80.289238°	திரு. ஐ. எல். சுனில் ரஞ்ஜித் அவர்களது வீடு உட்பட காணியின் பின்பக்க வேலி எல்லை
50	7.318926°	80.289512°	திருமதி கயானி பிரதீபா அவர்களது வீடு உட்பட காணியின் பின்பக்க எல்லை
51	7.319761°	80.289672°	திரு. டிங்கிரி பண்டா அவர்களது கட்டிடம் உட்பட காணியின் வேலி எல்லை
52	7.320540°	80.289237°	திருமதி ஜீ. பி. வீ. மானெல் குமாரி அவர்களது வீடு உட்பட காணியின் பின்பக்க வேலி எல்லை
53	7.321374°	80.289269°	திரு. நந்தன ஹபுஆரச்சி அவர்களது வீடு உட்பட காணியின் வேலி எல்லை
54	7.321254°	80.288765°	திரு. லீலாரத்ன அவர்களது வீடு உட்பட காணியின் வேலி எல்லை
55	7.320447°	80.288686°	திரு. லீலாரத்ன அவர்களது வீடு உட்பட காணியின் வேலி எல்லை
56	7.320622°	80.288026°	திரு. கே. எல். ஏ. ஓ. டீ. பெரேரா அவர்களது வீடு உட்பட காணியின் பின்பக்க எல்லை
57	7.320968°	80.287739°	சமரகோன் அவர்களது வீடு உட்பட காணியின் பின்பக்க வேலி எல்லை
58	7.320885°	80.286988°	திரு. கே. ஏ. செம்சன் அவர்களது வீடு உட்பட காணியின் பின்பக்க வேலி எல்லை
59	7.321264°	80.286919°	திருமதி வாஹிடா இப்ராஹீம் அவர்களது வீடு உட்பட காணியின் பின்பக்க வேலி எல்லை
60	7.321503°	80.286665°	திரு. ரோஹன அவர்களது வீடு உட்பட காணியின் பின்பக்க வேலி எல்லை
61	7.322083°	80.286765°	திரு. கே. எம். சிறிவர்தன அவர்களது வீடு உட்பட காணியின் பின்பக்க வேலி எல்லை
62	7.322270°	80.285960°	திரு. அசோகா ஜயகொடி அவர்களது வீடு உட்பட காணியின் பின்பக்க எல்லை

தொ. இல.	அட்சரேகை	தீர்க்கரேகை	எல்லை விபரம்
63	7.322889°	80.286295°	திரு. காமினி அவர்களது வீடு உட்பட காணியின் வேலி எல்லை
64	7.322766°	80.286961°	திரு. டீ. கே. பிரியதேவ அவர்களது வீடு உட்பட காணியின் முன்பக்க வேலி எல்லை
65	7.322943°	80.286910°	திரு. துமிந்த கெலும் பிரசங்க அவர்களது வீடு உட்பட காணியின் வேலி எல்லை
66	7.323247°	80.287842°	திரு. டபிள்யூ. ஏ. எஸ். மல்காந்தி அவர்களது வீடு உட்பட காணியின் பின்பக்க வேலி எல்லை
67	7.322945°	80.287773°	திரு. எஸ். எச். ஆர். பீடர்ஸ் அவர்களது வீடு உட்பட காணியின் பின் பக்க எல்லை
68	7.322600°	80.288075°	திருமதி எச். ஏ. ரசிகா அவர்களது வீடு உட்பட காணியின் பின்பக்க வேலி எல்லை
69	7.322103°	80.287756°	திருமதி இந்திராணி அவர்களது வீடு உட்பட காணியின் முன்பக்க வேலி எல்லை
70	7.321583°	80.288480°	திரு. எம். ஏ. சி. எஸ். குமார அவர்களது வீடு உட்பட காணியின் பின்பக்க எல்லை
71	7.321735°	80.288600°	திருமதி எம். எமலின் நோனா அவர்களது வீடு உட்பட காணியின் வேலி எல்லை
72	7.322298°	80.288427°	திருமதி எம். எமலின் நோனா அவர்களது வீடு உட்பட காணியின் வேலி எல்லை
73	7.321794°	80.289084°	திருமதி ஈ. ஏ. ஜேன் நோனா அவர்களது வீடு உட்பட காணியின் வேலி எல்லை
74	7.321510°	80.289480°	திருமதி பவித்ரா மதுசானி பண்டார அவர்களது வீடு உட்பட காணியின் பின்பக்க வேலி எல்லை
75	7.320552°	80.291122°	திருமதி எஸ். பி. வை. ஐ. மாலனி அவர்களது வீடு உட்பட காணியின் வேலி எல்லை
76	7.321252°	80.291672°	திருமதி ஆர். பி. ரொசலின் அவர்களது வீடு உட்பட காணியின் பின் பக்க வேலி எல்லை
77	7.321843°	80.292592°	பிலா காடு எல்லை
78	7.323870°	80.294189°	திருமதி ஜே. ஏ. டீ. சுதர்சனீ அவர்களது வீடு உட்பட காணியின் வேலி எல்லை
79	7.325420°	80.294098°	திரு. ஆர். எச். மாரசிங்ஹ அவர்களது வீடு உட்பட காணியின் வேலி எல்லை
80	7.325472°	80.292742°	திரு. குலதுங்க அவர்களது வீடு உட்பட காணியின் பின்பக்க வேலி எல்லை
81	7.325815°	80.292281°	திரு. ரங்ஜித் அனுர அவர்களது வீடு உட்பட காணியின் பின்பக்க வேலி எல்லை
82	7.325836°	80.291555°	திருமதி மாகிரட் குலசிங்ஹ அவர்களது வீடு உட்பட காணியின் பின் பக்க வேலி எல்லை
83	7.326396°	80.291421°	திருமதி மாகிரட் குலசிங்ஹ அவர்களது வீடு உட்பட காணியின் பின் பக்க வேலி எல்லை
84	7.325985°	80.290776°	கலபடகம வித்தியாலத்தின் முன் பக்க வேலி எல்லை
85	7.325860°	80.290062°	திரு. வீரசிங்ஹ அவர்களது வீடு உட்பட காணியின் பின் பக்க வேலி எல்லை
86	7.326094°	80.289523°	திரு. ஏ. வி. ஜி. டி. பிரபாத் அவர்களது வீடு உட்பட காணியின் வேலி எல்லை.
87	7.325859°	80.289194°	திருமதி எச். ஜே. கருணாவதி அவர்களது வீடு உட்பட காணியின் பின் பக்க வேலி எல்லை

தொ. இல.	அட்சரேகை	தீர்க்கரேகை	எல்லை விபரம்
88	7.326418°	80.288973°	திரு. எம். பி. டீ. ஜயசேன அவர்களது வீடு உட்பட காணியின் பின் பக்க வேலி எல்லை
89	7.326690°	80.290573°	திரு. ஆர். பி. டீ. பொடிசிங்ஞோ அவர்களது வீடு உட்பட காணியின் முன் பக்க வேலி எல்லை
90	7.327358°	80.292115°	திரு. ஹசித குமார கலுத்தகே அவர்களது வீடு உட்பட காணியின் பின் பக்க வேலி எல்லை
91	7.327053°	80.292952°	திருமதி டபிள்யூ. டீ. நந்தாவதி அவர்களது வீடு உட்பட காணியின் பின் பக்க வேலி எல்லை
92	7.327170°	80.294176°	திரு. ஆரிய குலசிங்ஹ அவர்களது வீடு உட்பட காணியின் பின் பக்க வேலி எல்லை
93	7.326918°	80.295135°	திரு. ஏ. டபிள்யூ. எம். சம்பத் அவர்களது வீடு உட்பட காணியின் பின் பக்க வேலி எல்லை
94	7.327343°	80.295928°	திருமதி மல்லிகா சேனாநாயக்க அவர்களது வீடு உட்பட காணியின் பின் பக்க வேலி எல்லை
95	7.327288°	80.296523°	திருமதி குமாரி மானெல்குரு அவர்களது வீடு உட்பட காணியின் பின் பக்க வேலி எல்லை
96	7.327733°	80.296368°	திரு. கே. ஜீ. சந்திரசேன அவர்களது வீடு உட்பட காணியின் பின் பக்க வேலி எல்லை
97	7.328351°	80.297196°	திரு. எஸ். பி. லமிதுவா அவர்களது வீடு உட்பட காணியின் பின் பக்க வேலி எல்லை
98	7.328832°	80.297660°	திருமதி எல். ஜீ. ஆரியவதி அவர்களது வீடு உட்பட காணியின் முன் பக்க வேலி எல்லை
99	7.329193°	80.296328°	திருமதி விஜேலதா அவர்களது வீடு உட்பட காணியின் முன்பக்க வேலி எல்லை
100	7.327968°	80.295689°	திரு. எச். ஏ. சமரநாயக்க அவர்களது வீடு உட்பட காணியின் பின் பக்க வேலி எல்லை
101	7.328226°	80.294292°	திரு. எச். பி. ஜயசேன அவர்களது வீடு உட்பட காணியின் பின் பக்க வேலி எல்லை
102	7.327785°	80.293472°	திரு. எச். எம். சீ. ஹேரத் அவர்களது வீடு உட்பட காணியின் பின் பக்க வேலி எல்லை
103	7.327783°	80.292470°	திருமதி ஐ. எம். ரேணுகா தமயந்தி அவர்களது வீடு உட்பட காணியின் பின் பக்க வேலி எல்லை
104	7.327932°	80.291707°	புகையிரத திணைக்களத்திற்கு உரிய புகையிரத பாதை
105	7.329323°	80.296201°	புகையிரத திணைக்களத்திற்கு உரிய புகையிரத பாதை
106	7.328650°	80.297845°	வயல் காணியின் எல்லை
107	7.329537°	80.298466°	திரு. உபாலி வர்ணசூரிய அவர்களது வீடு உட்பட காணியின் முன்பக்க வேலி எல்லை
108	7.328636°	80.298927°	திரு. ஏ. நிமல் திலகசிறி அவர்களது வீடு உட்பட காணியின் முன்பக்க வேலி எல்லை
109	7.328110°	80.298793°	திரு. ஜோதிபால அவர்களது வீடு உட்பட காணியின் வேலி எல்லை
110	7.327595°	80.299126°	திரு. சுசந்த செனவிரத்ன அவர்களது வீடு உட்பட காணியின் வேலி எல்லை
111	7.328062°	80.299710°	திரு. எஸ். ஜயரத்ன அவர்களது வீடு உட்பட காணியின் வேலி எல்லை
112	7.328363°	80.300380°	வயல் காணியின் எல்லை
113	7.329272°	80.301070°	பொல்கஹவெல பொது விளையாட்டு மைதானத்தின் எல்லை
114	7.328150°	80.301269°	பொல்கஹவெல பொது விளையாட்டு மைதானத்தின் எல்லை

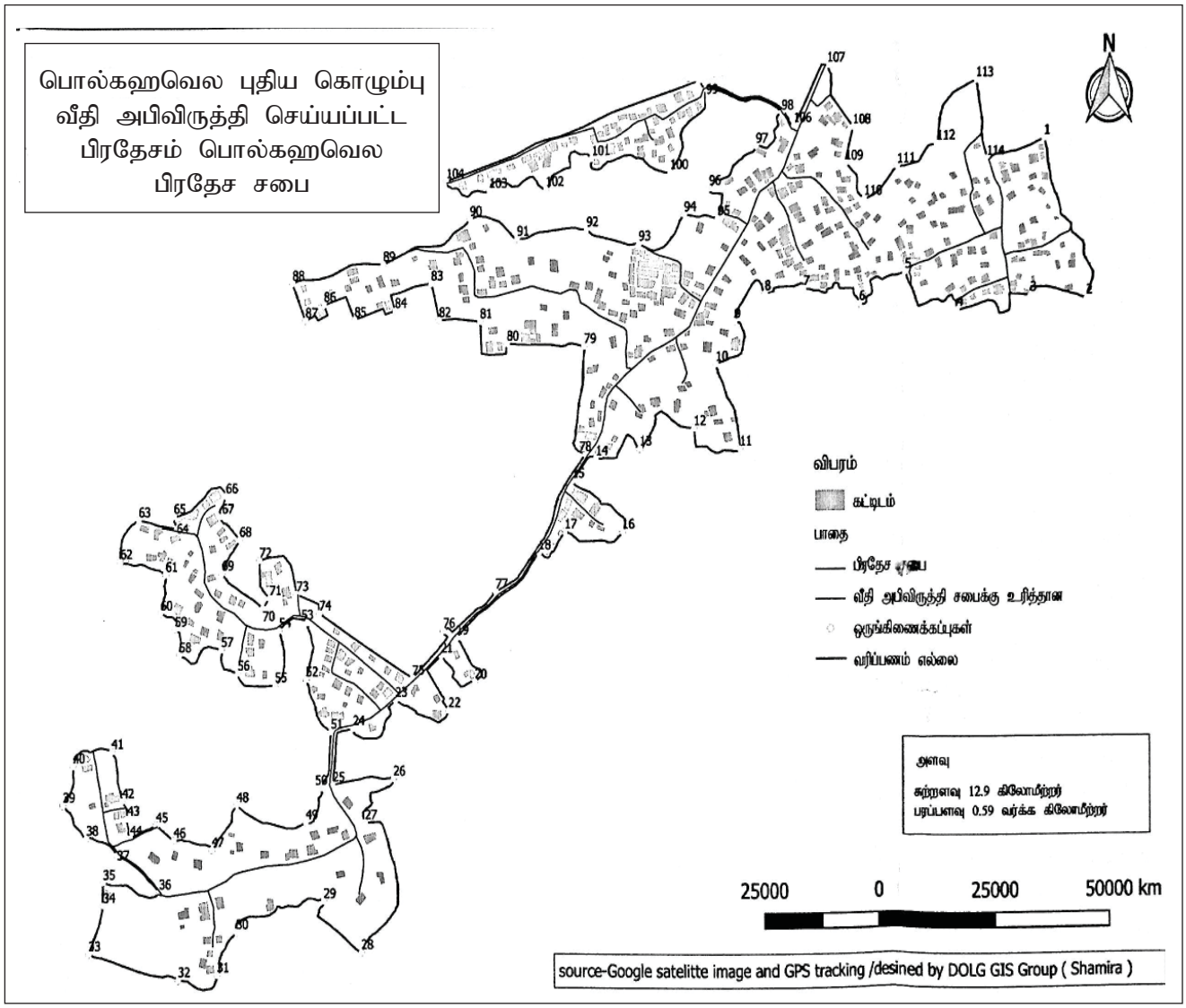

12-461/1

பொல்கஹவெல பிரதேச சபை

அபிவிருத்தியடைந்த பிரதேசமாக பிரகடனப்படுத்தல்

1987 ஆம் ஆண்டின் 15 ஆம் இலக்க பிரதேச சபைச் சட்டத்தின் 134 ஆம் பிரிவில் (1) ஆம் உப பிரிவினால் பிரதேச சபைகளுக்கு கிடைக்கப் பெற்றுள்ள அதிகாரப்படி பொல்கஹவெல பிரதேச சபையினால் 2020, பெப்புருவரி மாதம் 11 ஆந் திகதி நடாத்தப்பட்ட பொது கூட்டத்தின் போது 5 - III- V ஆம் இலக்க தீர்மானத்தினால் ஏற்றுக் கொள்ளப்பட்ட கீழ்க் காணப்படும் பிரேரணைக்கு உரிய

சட்டத்தில் மேற்குறிப்பிடப்பட்ட உபபிரிவினால் குருநாகல் உள்ளூராட்சி உதவி ஆணையாளராக நடவடிக்கை மேற்கொள்கின்ற என்னால் அனுமதி வழங்கப்பட்டது பற்றி பொது மக்களுக்கு இத்துடன் பிரகடனப்படுத்துகின்றேன்.

எம். டி. என். கருணாசேன,
உள்ளூராட்சி உதவி ஆணையாளர்,
குருநாகல் மாவட்டம்.

உள்ளூராட்சி உதவி ஆணையாளர் அலுவலகம்,
குருநாகல்,
2020, நவெம்பர் 11.

தீர்மானம்

1987 ஆம் ஆண்டின் 15 ஆம் இலக்க பிரதேச சபைச் சட்டத்தின் 134 (1) ஆம் உப பிரிவினால் பிரதேச சபைக்கு அளிக்கப்பட்டுள்ள அதிகாரப்படி பொல்கஹவெல பிரதேச சபை அதிகார பிரிவினுள் அமைந்துள்ள கீழ் காட்டப்பட்டுள்ள வரைபடத்தினாலும் உப அட்டவணையினாலும் விபரிக்கப்பட்டுள்ள பிரதேசங்களுக்காக அதிகபட்ச சேவையினை மேம்படுத்துவதற்கு பொல்கஹவெல பிரதேச சபையினால் நடவடிக்கை மேற்கொள்ளப்பட்டுள்ளதனால் மேம்படுத்தப்பட்ட பிரதேசமாக ஏற்றுக் கொள்ளப்பட வேண்டும் என்றும்,

அவ் ஏற்றுக்கொள்ளும் பிரேரணை தீர்மானத்திற்கு குருநாகல் மாவட்ட உள்ளூராட்சி உதவி ஆணையாளரது அனுமதியினை பெற்றுக் கொண்டு செயற்பட வேண்டும் என்றும் பொல்கஹவெல பிரதேச சபை பிரேரணை விடுக்கின்றது.

வடமேல் மாகாணத்தின் குருநாகல் மாவட்டத்தில் பொல்கஹவெல பிரதேச சபை அதிகாரப் பிரிவினுள் அமைந்துள்ள 0.96 சதுர கிலோ மீற்றர் மற்றும் 8.82 சுற்றளவினைக் கொண்ட பொல்கஹவெல நகர எல்லை பிரதேசம், மேம்படுத்தப்பட்ட பிரதேசமாக பிரகடனப்படுத்துவதற்கு எதிர்பார்க்கப்பட்டுள்ள பிரதேசத்தில் புவியியல் ஒருங்கிணைப்புகல் மற்றும் உரிய எல்லை உரிமையாளர்களின் பெயர் பட்டியல்

பொல்கஹவெல பிரதேச சபை அதிகாரப் பிரிவில் புதிய பொல்கஹவெல நகர எல்லை மேம்படுத்தப்பட்ட பிரதேசத்திற்கு உரிய உப அட்டவணை

தொ. இல.	அட்சரேகை	தீர்க்கரேகை	எல்லை விபரம்
1	7.338451°	80.301303°	தேவாலயத்தின் பின்பக்க வேலி எல்லை
2	7.338004°	80.301403°	தேவாலயத்தின் வேலி எல்லை
3	7.337440°	80.302102°	குருணாகல் கொழும்பு பிரதான வீதி
4	7.337884°	80.302471°	குருணாகல் கொழும்பு பிரதான வீதி
5	7.337690°	80.304148°	பொல்கஹவெல பிரதேச வைத்தியசாலை முன் பக்க வேலி எல்லை
6	7.337348°	80.306171°	புகையிரத திணைக்களத்திற்கு உரிய புகையிரத பாதை எல்லை
7	7.336031°	80.306436°	புகையிரத திணைக்களத்திற்கு உரிய புகையிரத பாதை எல்லை
8	7.334326°	80.305554°	புகையிரத திணைக்களத்திற்கு உரிய புகையிரத பாதை எல்லை
9	7.334578°	80.304941°	வயல் எல்லை
10	7.334303°	80.304632°	வயல் எல்லை
11	7.334276°	80.304255°	வயல் எல்லை
12	7.333883°	80.304142°	வயல் எல்லை
13	7.333259°	80.303812°	வயல் எல்லை
14	7.333029°	80.304314°	வயல் எல்லை
15	7.332771°	80.304158°	வயல் எல்லை
16	7.332520°	80.303916°	வயல் எல்லை
17	7.332401°	80.304029°	புகையிரத திணைக்களத்திற்கு உரிய புகையிரத பாதை எல்லை

தொ. இல.	அட்சரேகை	தீர்க்கரேகை	எல்லை விபரம்
18	7.331799°	80.303073°	புகையிரத திணைக்களத்திற்கு உரிய புகையிரத பாதை எல்லை
19	7.331572°	80.303176°	புகையிரத திணைக்களத்திற்கு உரிய புகையிரத பாதை எல்லை
20	7.332037°	80.304956°	புகையிரத திணைக்களத்திற்கு உரிய புகையிரத பாதை எல்லை
21	7.331436°	80.305210°	வயல் எல்லை
22	7.330986°	80.305608°	வயல் எல்லை
23	7.331036°	80.306112°	வயல் எல்லை
24	7.332225°	80.305939°	புகையிரத திணைக்களத்திற்கு உரிய புகையிரத பாதை எல்லை
25	7.332903°	80.308634°	புகையிரத திணைக்களத்திற்கு உரிய புகையிரத பாதை எல்லை
26	7.331523°	80.307930°	வயல் எல்லை
27	7.330978°	80.307822°	வயல் எல்லை
28	7.330881°	80.308041°	வயல் எல்லை
29	7.331642°	80.308713°	குளியாப்பிடிய பன்சலயின் பின்பக்க வேலி எல்லை
30	7.331397°	80.309122°	குளியாப்பிடிய பன்சலயின் முன்பக்க வேலி எல்லை
31	7.329973°	80.308369°	பராகிரமபாஹு மத்திய மஹா வித்தியாலயத்தின் முன் பக்க வேலி எல்லை
32	7.328744°	80.307685°	பராகிரமபாஹு மத்திய மஹா வித்தியாலயத்தின் முன் பக்க வேலி எல்லை
33	7.327878°	80.307473°	குளியாப்பிடிய சந்தி
34	7.328123°	80.306624°	பொல்கஹவெல கேல்லை பிரதான பாதை
35	7.328573°	80.305590°	பொல்கஹவெல கேல்லை பிரதான பாதை
36	7.327870°	80.305617°	அல் அக்சா வித்தியாலயத்தின் முன்பக்க வேலி எல்லை
37	7.327103°	80.305458°	வயல் எல்லை
38	7.325990°	80.305154°	வயல் எல்லை
39	7.326118°	80.305006°	திரு ஈ.பி. சைமன் அவர்களது வீடு உட்பட காணியின் பின்பக்க எல்லை
40	7.326081°	80.304899°	திரு ஈ.பி. சைமன் அவர்களது வீடு உட்பட காணியின் பின்பக்க எல்லை
41	7.326294°	80.304727°	திரு விகும் குணதிலக அவர்களது வீடு உட்பட காணியின் பின்பக்க எல்லை
42	7.325934°	80.304021°	வெலிகொடபிட்டிய பாதையின் எல்லை
43	7.326886°	80.303838°	வெலிகொடபிட்டிய பாதையின் எல்லை
44	7.327840°	80.303900°	வெலிகொடபிட்டிய பாதையின் எல்லை
45	7.328533°	80.304233°	வெலிகொடபிட்டிய பாதையின் எல்லை
46	7.329178°	80.304125°	வயல் எல்லை
47	7.329178°	80.303797°	வயல் எல்லை
48	7.329407°	80.303722°	வயல் எல்லை
49	7.329418°	80.303550°	வயல் எல்லை
50	7.329186°	80.303510°	வயல் எல்லை
51	7.328624°	80.303412°	வயல் எல்லை
52	7.328241°	80.303230°	வயல் எல்லை
53	7.328371°	80.302728°	வயல் எல்லை
54	7.328309°	80.302327°	வயல் எல்லை
55	7.328429°	80.302284°	திரு. டீ. பி. சோமவர்தன அவர்களது கட்டிடம் உட்பட காணியின் முன்பக்க எல்லை
56	7.328131°	80.301271°	பொல்கஹவெல பொது விளையாட்டு மைதான எல்லை
57	7.328560°	80.301133°	பொல்கஹவெல பொது விளையாட்டு மைதான எல்லை
58	7.329275°	80.301052°	வயல் எல்லை
59	7.328951°	80.300521°	வயல் எல்லை
60	7.328393°	80.300399°	வயல் எல்லை
61	7.328340°	80.300239°	திரு. லெஸ்லி கல்பாத அவர்களது வீடு உட்பட காணியின் பின் பக்க எல்லை
62	7.328111°	80.300078°	திரு. லெஸ்லி கல்பாத அவர்களது வீடு உட்பட காணியின் பின் பக்க எல்லை

தொ. இல.	அட்சரேகை	தீர்க்கரேகை	எல்லை விபரம்
63	7.328056°	80.299698°	திரு. எஸ். ஜயரத்ன அவர்களது வீடு உட்பட காணியின் முன் பக்க எல்லை
64	7.327807°	80.299474°	திரு. ஜே. டீ, யூ. கே. ஜயலத் அவர்களது வீடு உட்பட காணியின் முன் பக்க எல்லை
65	7.327603°	80.299107°	திரு. சுசந்த செனவிரத்ன அவர்களது வீடு உட்பட காணியின் பின் பக்க எல்லை
66	7.327901°	80.299008°	திரு. கே. எம். எஸ். செனவிரத்ன அவர்களது வீடு உட்பட காணியின் பின் பக்க எல்லை
67	7.328112°	80.298796°	திரு. டீ. பி. ஜோதிபால அவர்களது வீடு உட்பட காணியின் முன் பக்க எல்லை
68	7.328641°	80.298918°	திரு. ஏ. நிமல் திலகசிறி அவர்களது வீடு உட்பட காணியின் முன் பக்க எல்லை
69	7.329101°	80.298527°	திரு. மனமேந்திர அவர்களது வீடு உட்பட காணியின் முன் பக்க எல்லை
70	7.329392°	80.298533°	திரு. ஆர். ஏ. எஸ். டீ. ரணதுங்க அவர்களது வீடு உட்பட காணியின் முன் பக்க எல்லை
71	7.329550°	80.298466°	திரு. எஸ். எம். எஸ். ஜயவர்தன அவர்களது வீடு உட்பட காணியின் முன் பக்க எல்லை
72	7.329534°	80.298365°	திரு. உபாலி தர்மசூரிய அமரதாச அவர்களது வீடு உட்பட காணியின் முன்பக்க எல்லை
73	7.330215°	80.297981°	புகையிரத திணைக்களத்திற்கு உரிய புகையிரத பாதை எல்லை
74	7.330548°	80.298427°	வயல் எல்லை
75	7.332068°	80.299271°	வயல் எல்லை
76	7.332262°	80.299886°	வயல் எல்லை
77	7.333146°	80.299956°	வயல் எல்லை
78	7.333125°	80.300163°	வயல் எல்லை
79	7.334578°	80.300191°	இலங்கை வங்கி கட்டிடம் உட்பட காணியின் முன்பக்க வேலி எல்லை
80	7.334741°	80.299736°	வயல் எல்லை
81	7.334554°	80.299626°	வயல் எல்லை
82	7.334404°	80.299412°	வயல் எல்லை
83	7.334043°	80.299385°	வயல் எல்லை
84	7.333847°	80.299252°	வயல் எல்லை
85	7.333304°	80.299046°	வயல் எல்லை
86	7.332786°	80.298449°	வயல் எல்லை
87	7.332309°	80.298268°	வயல் எல்லை
88	7.332086°	80.297598°	வயல் எல்லை
89	7.331372°	80.297317°	வயல் எல்லை
90	7.331199°	80.296989°	வயல் எல்லை
91	7.331222°	80.296598°	வயல் எல்லை
92	7.330532°	80.296317°	பர்னதெத் மஹா வித்தியாலயத்தின் விளையாட்டு மைதானத்தின் எல்லை
93	7.329927°	80.295918°	பர்னதெத் மஹா வித்தியாலயத்தின் விளையாட்டு மைதானத்தின் எல்லை
94	7.330282°	80.295402°	பர்னதெத் மஹா வித்தியாலயத்தின் விளையாட்டு மைதானத்தின் எல்லை
95	7.331161°	80.294999°	குருநாகல் கொழும்பு பிரதான வீதி
96	7.331374°	80.295585°	குருநாகல் கொழும்பு பிரதான வீதி
97	7.331917°	80.295399°	திருமதி எச். சிரோமி திசேரா அவர்களது வீடு உட்பட காணியின் வேலி எல்லை
98	7.332062°	80.295246°	திரு. ஆர். பி. அமரசிங்ஹ அவர்களது வீடு உட்பட காணியின் வேலி எல்லை

தொ. இல.	அட்சரேகை	தீர்க்கரேகை	எல்லை விபரம்
99	7.332194°	80.295359°	திரு. ஆர். பி. அமரசிங்ஹ அவர்களது வீடு உட்பட காணியின் வேலி பின் பக்க எல்லை
100	7.332468°	80.295632°	கல் எல்லை
101	7.332674°	80.296613°	கல் எல்லை
102	7.332318°	80.296786°	கல் எல்லை
103	7.332499°	80.297070°	திரு. ஆர். பி. பிரியந்த புஸ்ப குமார அவர்களது கட்டிடம் உட்பட காணியின் பின்பக்க வேலி எல்லை
104	7.332799°	80.296862°	திரு. எச். பி. தர்மசேன அவர்களது கட்டிடம் உட்பட காணியின் பின் பக்க வேலி எல்லை
105	7.333124°	80.297318°	திரு. பி. எம். எதிரிசிங்ஹ அவர்களது வீடு உட்பட காணியின் பின் பக்க வேலி எல்லை
106	7.333033°	80.297433°	கன்னியாராமை பின் பக்க வேலி எல்லை
107	7.333574°	80.297900°	கன்னியாராமை பின் பக்க வேலி எல்லை
108	7.333825°	80.297720°	திருமதி டபிள்யூ. எல். எஸ். ருவினிகா அவர்களது வீடு உட்பட காணியின் பின் பக்க வேலி எல்லை
109	7.334109°	80.298071°	திரு. சார்லிஸ் அவர்களது வீடு உட்பட காணியின் பின்பக்க வேலி எல்லை
110	7.334040°	80.298177°	திரு. சார்லிஸ் அவர்களது வீடு உட்பட காணியின் பின்பக்க வேலி எல்லை
111	7.334096°	80.298205°	திரு. சங்க அனுருத்த அவர்களது வீடு உட்பட காணியின் பின் பக்க வேலி எல்லை
112	7.334210°	80.298050°	திரு. சங்க அனுருத்த அவர்களது வீடு உட்பட காணியின் பின் பக்க வேலி எல்லை
113	7.334632°	80.298205°	திரு. எச். பி. நீலதாச அவர்களது வீடு உட்பட காணியின் வேலி எல்லை
114	7.334942°	80.298356°	திரு. பீ. கே. குணசீலி அவர்களது வீடு உட்பட காணியின் வேலி எல்லை
115	7.335255°	80.298452°	முஸ்லிம் பள்ளியின் வேலி எல்லை
116	7.335133°	80.298575°	முஸ்லிம் பள்ளியின் வேலி எல்லை
117	7.334978°	80.298520°	முஸ்லிம் பள்ளியின் வேலி எல்லை
118	7.335235°	80.298798°	முஸ்லிம் பள்ளியின் வேலி எல்லை
119	7.335402°	80.298563°	திருமதி ஈ. ஏ. சந்திராவதி அவர்களது வீடு உட்பட காணியின் பின் பக்க வேலி எல்லை
120	7.335592°	80.298768°	திருமதி ஈ. ஏ. சந்திராவதி அவர்களது வீடு உட்பட காணியின் பின் பக்க வேலி எல்லை
121	7.335546°	80.298879°	திருமதி நஸ்லியா அவர்களது வீடு உட்பட காணியின் பின் பக்க வேலி எல்லை
122	7.335831°	80.299147°	பிரைவட் கல்வி நிறுவனம் உட்பட காணியின் பின் பக்க வேலி எல்லை
123	7.335925°	80.299056°	பிரைவட் கல்வி நிறுவனம் உட்பட காணியின் பின் பக்க வேலி எல்லை
124	7.336087°	80.299156°	பிரைவட் கல்வி நிறுவனம் உட்பட காணியின் பின் பக்க வேலி எல்லை
125	7.335978°	80.299397°	பொல்கஹவெல பஸ் தரிப்பிடத்தின் பின்பக்க வேலி எல்லை
126	7.336255°	80.299613°	திரு. டபிள்யூ. எம். எஸ். விஜேசிங்ஹஅவர்களது வீடு உட்பட காணியின் பின் பக்க வெலி எல்லை
127	7.337172°	80.300310°	திரு. எச். பி. சுமனபால அவர்களது வீடு உட்பட காணியின் பின் பக்க வேலி எல்லை
128	7.337604°	80.300587°	திரு. ஜே. கே. தென்னகோன் அவர்களது வீடு உட்பட காணியின் பின் பக்க வேலி எல்லை
129	7.337592°	80.300848°	திரு. டீ. அனுர சந்திரசிறி அவர்களது வீடு உட்பட காணியின் பின் பக்க வேலி எல்லை
130	7.338371°	80.301076°	தேவாலயத்தின் பின் பக்க முடிவுப் பகுதியின் வேலி எல்லை

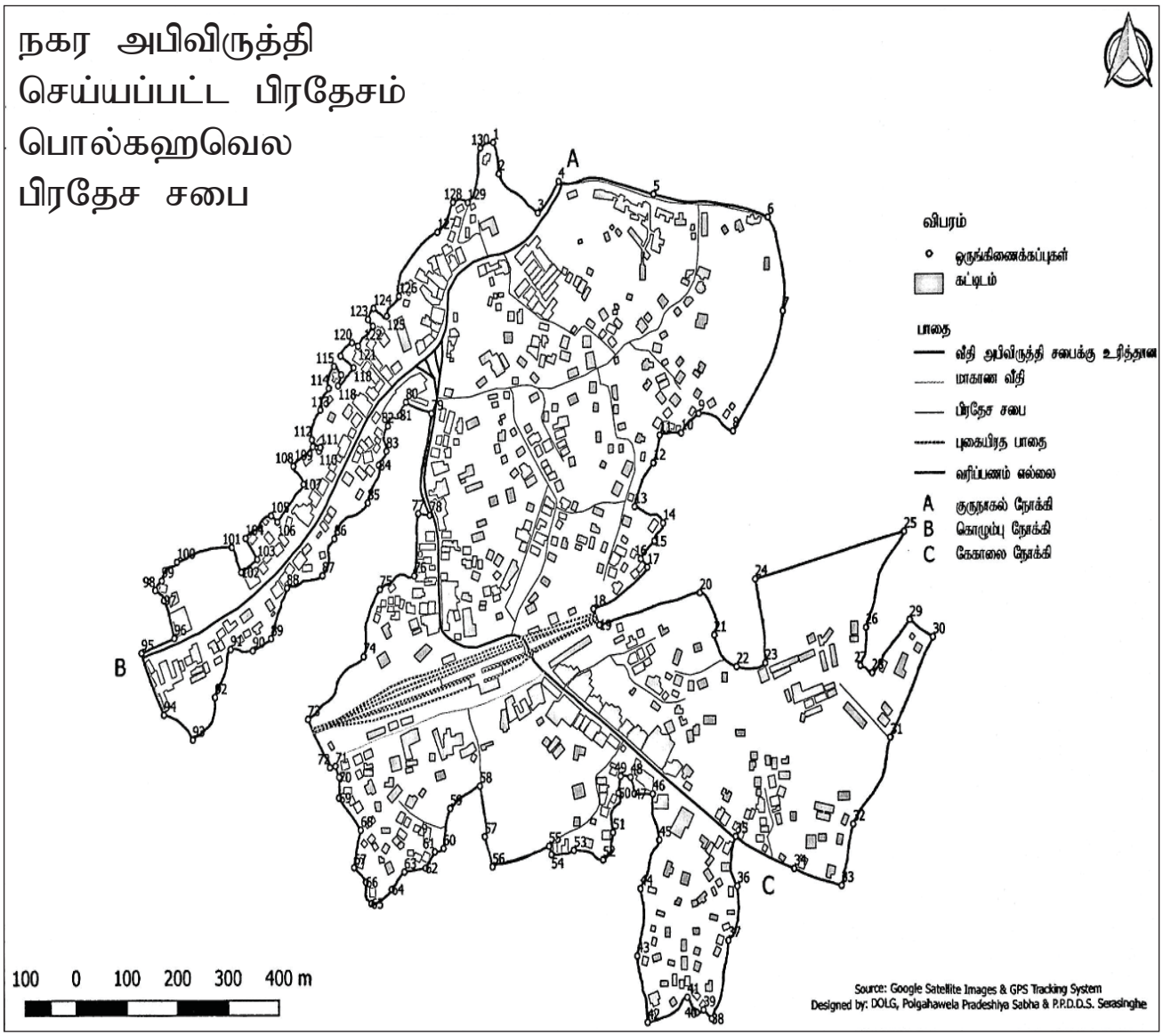

12-461/2

பொல்கஹவெல பிரதேச சபை

மேம்படுத்தப்பட்ட பிரதேசமாக பிரகடனப்படுத்தல்

1987 ஆம் ஆண்டின் 15 ஆம் இலக்க பிரதேச சபைச் சட்டத்தின் 134 ஆம் பிரிவில் (1) ஆம் உப பிரிவினால் பிரதேச சபைக்கு அளிக்கப்பட்டுள்ள அதிகாரப்படி பொல்கஹவெல பிரதேச சபையினால் 2020, பெப்புருவரி மாதம் 11 ஆந் திகதி நடாத்தப்பட்ட பொது கூட்டத்தின் போது 5 - III- V ஆம் இலக்க தீர்மானத்தினால் ஏற்றுக் கொள்ளப்பட்ட கீழ்க் காணப்படும் பிரேரணைக்கு உரிய

சட்டத்தில் மேற்குறிப்பிடப்பட்ட உபபிரிவினால் குருநாகல் உள்ளூராட்சி உதவி ஆணையாளராக நடவடிக்கை மேற்கொள்கின்ற என்னால் அனுமதி வழங்கப்பட்டது பற்றி பொது மக்களுக்கு இத்துடன் பிரகடனப்படுத்துகின்றேன்.

எம். டி. என். கருணாசேன,
உள்ளூராட்சி உதவி ஆணையாளர்,
குருநாகல் மாவட்டம்.

குருநாகல், உள்ளூராட்சி உதவி ஆணையாளர் அலுவலகம்,
குருநாகல்,
2020, நவெம்பர் 11.

தீர்மானம்

1987 ஆம் ஆண்டின் 15 ஆம் இலக்க பிரதேச சபைச் சட்டத்தின் 134 (1) ஆம் உப பிரிவினால் பிரதேச சபைக்கு அளிக்கப்பட்டுள்ள அதிகாரப்படி பொல்கஹவெல பிரதேச சபை அதிகார பிரிவினுள் அமைந்துள்ள கீழ் காட்டப்பட்டுள்ள வரைபடத்தினாலும் உப அட்டவணையினாலும் விபரிக்கப்பட்டுள்ள பிரதேசங்களுக்காக அதிகபட்ச சேவையினை மேம்படுத்துவதற்கு பொல்கஹவெல பிரதேச சபையின் நடவடிக்கை மேற்கொள்ளப்பட்டுள்ளதனால் மேம்படுத்தப்பட்ட பிரதேசமாக ஏற்றுக் கொள்ளப்பட வேண்டும் என்றும்,

அவ் ஏற்றுக்கொள்ளும் பிரேரணை தீர்மானத்திற்கு குருநாகல் மாவட்ட உள்ளூராட்சி உதவி ஆணையாளரது அனுமதியினை பெற்றுக் கொண்டு செயற்பட வேண்டும் என்றும் பொல்கஹவெல பிரதேச சபை தீர்மானிக்கின்றது.

வடமேல் மாகாணத்தின் குருநாகல் மாவட்டத்தில் பொல்கஹவெல பிரதேச சபை அதிகாரப் பிரிவினுள் அமைந்துள்ள 0.29 சதுர கிலோ மீற்றர் மற்றும் 8.28 சுற்றளவினைக் கொண்ட அலவ்வ வீதி பிரதேசம், மேம்படுத்தப்பட்ட பிரதேசமாக பிரகடனப்படுத்துவதற்கு எதிர்பார்க்கப்பட்டுள்ள பிரதேசத்தின் புவியியல் ஒருங்கிணைப்புகல் மற்றும் உரிய எல்லை உரிமையாளர்களின் பெயர் பட்டியல்

பொல்கஹவெல பிரதேச சபை அதிகாரப் பிரிவில் அலவ்வ வீதி மேம்படுத்தப்பட்ட பிரதேசத்திற்கு உரிய உப அட்டவணை

தொ. இல.	அட்சரேகை	தீர்க்கரேகை	எல்லை விபரம்
1	7.338561°	80.278621°	புகையிரத திணைக்களத்திற்கு உரிய புகையிரத பாதை எல்லை
2.	7.318727°	80.278446°	திருமதி ஜினாங்ஜனீ டெனீசா சுபசிங்ஹ அவர்களது வீடு உட்பட காணியின் முன் பக்க வேலி எல்லை
3.	7.318933°	80.278393°	திருமதி ஜினாங்ஜனீ டெனீசா சுபசிங்ஹ அவர்களது வீடு உட்பட காணியின் முன் பக்க வேலி எல்லை
4.	7.319136°	80.278390°	திருமதி ஜினாங்ஜனீ டெனீசா சுபசிங்ஹ அவர்களது வீடு உட்பட காணியின் முன் பக்க வேலி எல்லை
5.	7.319240°	80.278509°	திருமதி ஜினாங்ஜனீ டெனீசா சுபசிங்ஹ அவர்களது வீடு உட்பட காணியின் முன் பக்க வேலி எல்லை
6.	7.319288°	80.278670°	திருமதி ஜினாங்ஜனீ டெனீசா சுபசிங்ஹ அவர்களது வீடு உட்பட காணியின் முன் பக்க வேலி எல்லை
7.	7.319596°	80.278659°	திருமதி நிரோசனீ என். பெரேரா அவர்களது சுலிலி பகற் பாதுகாப்பு நிலையம், கட்டிடம் உட்பட காணியின் பின்பக்க வேலி எல்லை
8.	7.319868°	80.278807°	திருமதி எம். எஸ். ஏ. பெரேரா அவர்களது வீடு உட்பட காணியின் பின்பக்க வேலி எல்லை
9.	7.320060°	80.279041°	திருமதி எம். எஸ். ஏ. பெரேரா அவர்களது வீடு உட்பட காணியின் பின்பக்க வேலி எல்லை
10.	7.320121°	80.279274°	திரு. கே. எம். எஸ். மோருகமா அவர்களது வீடு உட்பட காணியின் வேலி எல்லை

தொ. இல.	அட்சரேகை	தீர்க்கரேகை	எல்லை விபரம்
11.	7.319845°	80.279366°	திரு. கே. எம். எஸ். மோருகமா அவர்களது வீடு உட்பட காணியின் வேலி எல்லை
12.	7.319676°	80.279522°	திரு. கே. எம். எஸ். மோருகமா அவர்களது வீடு உட்பட காணியின் முன் பக்க வேலி எல்லை
13.	7.319819°	80.279678°	திருமதி சோமாவதி அவர்களது கட்டிடம் உட்பட காணியின் முன் பக்க வேலி எல்லை
14.	7.320061°	80.279740°	திருமதி சோமாவதி அவர்களது கட்டிடம் உட்பட காணியின் பின் பக்க வேலி எல்லை
15.	7.320335°	80.279937°	திரு. டபிள்யூ. ரூபசிங்ஹ அவர்களது தாவர மேடை உட்பட காணியின் பின் பக்க வேலி எல்லை
16.	7.320652°	80.280268°	திரு. ஆர். கே. பி. சிறிசேன அவர்களது வீடு, கட்டிடம் உட்பட காணியின் பின் பக்க எல்லை
17.	7.320729°	80.280672°	திருமதி கே. தயானி பிரியங்கிகா பெரேரா அவர்களது வீடு உட்பட காணியின் பின் பக்க வேலி எல்லை
18.	7.321181°	80.281181°	திரு. ரஞ்ஜித் மோருகம அவர்களது கடை கட்டிடம் உட்பட காணியின் வேலி எல்லை
19.	7.321361°	80.281262°	திரு. ரஞ்ஜித் மோருகம அவர்களது கடை கட்டிடம் உட்பட காணியின் வேலி எல்லை
20.	7.321508°	80.281181°	பாலாகல பன்சலுக்கு உரிய காணியின் முன் பக்க வேலி எல்லை
21.	7.321454°	80.280965°	பாலாகல பன்சலுக்கு உரிய காணியின் முன் பக்க வேலி எல்லை
22.	7.321460°	80.280659°	பாலாகல பன்சலுக்கு உரிய காணியின் முன் பக்க வேலி எல்லை
23.	7.321628°	80.280881°	பாலாகல பன்சலுக்கு உரிய காணியின் பின் பக்க வேலி எல்லை
24.	7.321734°	80.281048°	பாலாகல பன்சலுக்கு உரிய காணியின் பின் பக்க வேலி எல்லை
25.	7.321842°	80.281449°	திரு. சமன்திலக ஹேரத் மற்றும் திருமதி சமன்லதா உதயகுமாரி அவர்களது வீடு உட்பட காணியின் பின் பக்க வேலி எல்லை
26.	7.322026°	80.281795°	திரு. எஸ். ஏ. திசாநாயக்க அவர்களது வீடு உட்பட காணியின் பின்பக்க வேலி எல்லை
27.	7.322431°	80.281817°	திரு. எஸ். ஏ. திசாநாயக்க அவர்களது வீடு உட்பட காணியின் பின்பக்க வேலி எல்லை
28.	7.322572°	80.282326°	திரு. குலரத்ன ரணசிங்ஹ அவர்களது வீடு உட்பட காணியின் பின்பக்க வேலி எல்லை
29 .	7.323450°	80.282065°	திருமதி சோமாவதி மற்றும் உள்ளோருக்கு உரிய காணியின் பின்பக்க வேலி எல்லை
30.	7.324580°	80.282584°	திரு. ஆர். எம். பிரேமதாச அவர்களது வீடு உட்பட காணியின் பின்பக்க வேலி எல்லை
31.	7.324970°	80.283353°	திருமதி ஆர். பி. மேரி குசுமாவதி அவர்களது காணியின் முன்பக்க எல்லை
32.	7.325377°	80.283156°	திருமதி மஹிந்த சந்திரசேன அவர்களது வீடு உட்பட காணியின் பின் பக்க எல்லை
33.	7.325622°	80.283182°	திரு. எஸ். ஏ. ஆரியதிலக அவர்களது ஹோட்டல் உட்பட காணியின் பின்பக்க வேலி எல்லை
34.	7.325782°	80.283861°	திரு. எஸ். ஏ. ஆரியதிலக அவர்களது ஹோட்டல் உட்பட காணியின் பின்பக்க வேலி எல்லை
35.	7.325963°	80.284054°	திரு. நவரத்ன அவர்களது சில்லறை வர்த்தக நிலையம், வீடு உட்பட காணியின் முன்பக்க வேலி எல்லை
36.	7.326341°	80.284156°	திரு. நவரத்ன அவர்களது சில்லறை வர்த்தக நிலையம், வீடு உட்பட காணியின் முன்பக்க வேலி எல்லை
37.	7.327093°	80.286385°	திரு. டபிள்யூ. ராஜபக்ச அவர்களது வீடு உட்பட காணியின் முன் பக்க வேலி எல்லை
38.	7.327630°	80.287077°	திரு. சுமேதா ரொமேஸ் அவர்களது வீடு உட்பட காணியின் வேலி எல்லை
39.	7.327985°	80.286562°	திருமதி லீலாவதி அவர்களது வீடு உட்பட காணியின் வேலி எல்லை

தொ. இல.	அட்சரேகை	தீர்க்கரேகை	எல்லை விபரம்
40.	7.328476°	80.287558°	திருமதி ரசிக ஜயகொடி அவர்களது வீடு உட்பட காணியின் முன் பக்க வேலி எல்லை
41.	7.327616°	80.287139°	திரு. எஸ். ஆர். ரணசிங்ஹ அவர்களது வீடு உட்பட காணியின் வேலி எல்லை
42.	7.327153°	80.287009°	திரு. சமரநாயக்க அவர்களது வயல் காணியின் வேலி எல்லை
43.	7.327729°	80.288271°	திரு. சமரநாயக்க அவர்களது வயல் காணியின் வேலி எல்லை
44.	7.328002°	80.288802°	வாகனம் பழுதுபார்க்கும் நிலையம், வீடு உட்பட காணியின் வேலி எல்லை
45.	7.328599°	80.288497°	திருமதி ஆர். குசுமாவதி அவர்களது வீடு உட்பட காணியின் பின் பக்க வேலி எல்லை
46.	7.328519°	80.288714°	திரு. சிவந்த அவர்களது வீடு உட்பட காணியின் பின் பக்க வேலி எல்லை
47.	7.328349°	80.289035°	திரு. ஆர். பி. விஜேசிங்ஹ அவர்களது காணியின் பின்பக்க வேலி எல்லை
48.	7.328677°	80.289015°	திரு. ஆர். எம். சீ. என். ராஜபக்ச அவர்களது வீடு உட்பட காணியின் பின் பக்க வேலி எல்லை
49.	7.328417°	80.289315°	திரு. ஆர். எம். சீ. என். ராஜபக்ச அவர்களது வீடு உட்பட காணியின் பின் பக்க வேலி எல்லை
50.	7.328284°	80.289521°	திரு. ஏ. எஸ். குமார அவர்களது கடை அறை உட்பட காணியின் வேலி எல்லை
51.	7.328399°	80.289767°	திரு. மஹிந்த சனத் முது குமார ராஜபக்ச அவர்களது கட்டிடம் உட்பட காணியின் முன்பக்க வேலி எல்லை
52.	7.328546°	80.289556°	திரு. மஹிந்த சனத் முது குமார ராஜபக்ச அவர்களது கட்டிடம் உட்பட காணியின் முன்பக்க வேலி எல்லை
53.	7.328845°	80.289536°	திரு. மஹிந்த சனத் முது குமார ராஜபக்ச அவர்களது கட்டிடம் உட்பட காணியின் முன்பக்க வேலி எல்லை
54.	7.328981°	80.289348°	திரு. மஹிந்த சனத் முது குமார ராஜபக்ச அவர்களது கட்டிடம் உட்பட காணியின் முன்பக்க வேலி எல்லை
55.	7.329166°	80.289963°	திருமதி மானெல் ராஜபக்ச அவர்களது வீடு உட்பட காணியின் பின் பக்க வேலி எல்லை
56.	7.329478°	80.290614°	மெத்தலந்த பன்சல் வேலி எல்லை
57.	7.329801°	80.291109°	திரு. எம். பி. ஏ. எல். குணதுங்க அவர்களது வீடு உட்பட காணியின் பின் பக்க வேலி எல்லை
58.	7.329855°	80.290985°	திரு. டபிள்யூ. ராஜபக்ச அவர்களது காணியின் பின்பக்க வேலி எல்லை
59.	7.329555°	80.29 1777°	திரு. டபிள்யூ. ராஜபக்ச அவர்களது காணியின் பின்பக்க வேலி எல்லை
60.	7.329885°	80.292283°	திரு. எல். எம். சிறிபால அவர்களது வீடு உட்பட காணியின் முன்பக்க வேலி எல்லை
61.	7.330187°	80.291638°	திரு. குலரத்ன அவர்களது வீடு உட்பட காணியின் பின்பக்க வேலி எல்லை
62.	7.330470°	80.292539°	திரு. ரஞ்ஜித் திசாநாயக்க அவர்களது வீடு உட்பட காணியின் பின் பக்க வேலி எல்லை
63.	7.331205°	80.292510°	திரு. மஹேஸ் புத்திக மெரகல அவர்களது வீடு உட்பட காணியின் பின் பக்க வேலி எல்லை
64.	7.330801°	80.293049°	திரு. எச். பி. டீ. சரத் ஆரியசிங்ஹ அவர்களது வீடு உட்பட காணியின் பின் பக்க வேலி எல்லை
65.	7.331165°	80.293144°	திருமதி மல்காந்தி மற்றும் போககே அவர்களது காணியின் வேலி எல்லை
66.	7.331405°	80.293654°	திருமதி தம்மிகா கருணாநாயக அவர்களது வீடு உட்பட காணியின் முன் பக்க வேலி எல்லை
67.	7.331542°	80.294143°	திரு. ஏ. ஜே. பிரனாந்து அவர்களது வீடு உட்பட காணியின் பின் பக்க வேலி எல்லை

தொ. இல.	அட்சரேகை	தீர்க்கரேகை	எல்லை விபரம்
68.	7.332042°	80.294760°	திரு. ஆர். பி. அமரசிங்ஹ அவர்களது வீடு உட்பட காணியின் பின் பக்க வேலி எல்லை
69.	7.331903°	80.295397°	திரு. ஆர். பி. அமரசிங்ஹ அவர்களது வீடு உட்பட காணியின் பின் பக்க வேலி எல்லை
70.	7.331298°	80.295617°	சாந்த பர்னதெத் வித்தியாலயத்தின் முன் பக்க வேலி எல்லை
71.	7.331065°	80.295035°	சாந்த பர்னதெத் வித்தியாலயத்தின் முன் பக்க வேலி எல்லை
72.	7.330284°	80.295408°	சாந்த பர்னதெத் வித்தியாலயத்தின் முன் பக்க வேலி எல்லை
73.	7.329921°	80.295919°	சாந்த பர்னதெத் வித்தியாலயத்தின் முன் பக்க வேலி எல்லை
74.	7.329684°	80.295163°	திரு. எட்வட் அவர்களது வீடு உட்பட காணியின் முன் பக்க வேலி எல்லை
75.	7.329223°	80.294905°	புகையிரத திணைக்களத்திற்கு உரிய புகையிரத பாதை
76.	7.328784°	80.293562°	புகையிரத திணைக்களத்திற்கு உரிய புகையிரத பாதை
77.	7.329627°	80.293887°	திரு. ஆரியதாச அவர்களது காணியின் வேலி எல்லை
78.	7.329688°	80.293527°	திரு. உபாலி ஆனந்த அவர்களது காணியின் வேலி எல்லை
79.	7.329551°	80.292963°	திரு. டபிள்யூ. ஏ. எஸ். சமரநாயக்க அவர்களது வீடு உட்பட காணியின் பின் பக்க வேலி எல்லை
80.	7.329343°	80.292272°	திரு. எஸ். ஏ. சமிந்த லக்மால் அவர்களது வீடு உட்பட காணியின் பின் பக்க வேலி எல்லை
81.	7.329348°	80.291780°	திருமதி சந்திராவதி பண்டார அவர்களது கடை அறை உட்பட காணியின் வேலி எல்லை
82.	7.329054°	80.291613°	திரு. தயாரத்ன பதிரண அவர்களது காணியின் வேலி எல்லை
83.	7.328903°	80.290999°	திரு. சந்திரசிறி பண்டார அவர்களது கடை அறை உட்பட காணியின் வேலி எல்லை
84.	7.328241°	80.290906°	மெத்தலந்த பன்சலுக்கு உரிய கட்டிடம் உட்பட காணியின் பின் பக்க வேலி எல்லை
85.	7.327946°	80.290716°	திருமதி சந்தீபா சிறானி மான்னப்பெரும அவர்களது வீடு உட்பட காணியின் வேலி எல்லை
86.	7.327707°	80.290083°	திரு. ஆர். எம். எஸ். வீரசிங்ஹ அவர்களது வீடு உட்பட காணியின் பின் பக்க வேலி எல்லை
87.	7.328160°	80.289607°	திரு. ஆர். எம். எச். கே. ராஜபக்ச அவர்களது கட்டிடம் உட்பட காணியின் வேலி எல்லை
88.	7.328001°	80.289234°	திரு. எச். எம். சரத் சோமரத்ன அவர்களது காணியின் வேலி எல்லை
89.	7.327462°	80.289353°	புகையிரத திணைக்களத்திற்கு உரிய புகையிரத பாதை எல்லை
90.	7.326619°	80.286791°	புகையிரத திணைக்களத்திற்கு உரிய புகையிரத பாதை எல்லை
91.	7.325817°	80.284742°	புகையிரத திணைக்களத்திற்கு உரிய புகையிரத பாதை எல்லை
92.	7.323218°	80.283078°	புகையிரத திணைக்களத்திற்கு உரிய புகையிரத பாதை எல்லை
93.	7.321946°	80.284400°	புஹுரிய பன்சலுக்கு உரிய கட்டிடம் உட்பட காணியின் வேலி எல்லை
94.	7.321519°	80.284472°	புஹுரிய பன்சலுக்கு உரிய கட்டிடம் உட்பட காணியின் வேலி எல்லை
95.	7.321075°	80.284674°	திரு. எம். டபிள்யூ. பர்னாந்து அவர்களது வீடு உட்பட காணியின் வேலி எல்லை
96.	7.321087°	80.284990°	திரு. தரங்க மதுசான் அவர்களது வீடு உட்பட காணியின் வேலி எல்லை
97.	7.320857°	80.285120°	திரு. மாலக மஹு விதான அவர்களது வீடு உட்பட காணியின் வேலி எல்லை
98.	7.320604°	80.284872°	திரு. மாலக மஹு விதான அவர்களது வீடு உட்பட காணியின் முன் பக்க வேலி எல்லை
99.	7.321640°	80.283762°	திரு. ஆர். திசாநாயக்க அவர்களது வீடு உட்பட காணியின் வேலி எல்லை
100.	7.320915°	80.283262°	திரு. நிசாந்த புஸ்பகுமார அவர்களது வீடு உட்பட காணியின் பின் பக்க வேலி எல்லை
101.	7.321514°	80.282979°	திரு. சந்திக அலுத்கமகே அவர்களது வீடு உட்பட காணியின் பின் பக்க வேலி எல்லை

தொ. இல.	அட்சரேகை	தீர்க்கரேகை	எல்லை விபரம்
102.	7.321893°	80.282966°	திரு. சுனில் விஜேசூரிய அவர்களது வீடு உட்பட காணியின் பின் பக்க வேலி எல்லை
103.	7.322141°	80.282545°	புகையிரத திணைக்களத்திற்கு உரிய புகையிரத பாதை எல்லை
104.	7.320706°	80.281089°	புகையிரத திணைக்களத்திற்கு உரிய புகையிரத பாதை எல்லை
105.	7.319873°	80.280143°	புகையிரத திணைக்களத்திற்கு உரிய புகையிரத பாதை எல்லை
106.	7.319302°	80.279486°	புகையிரத திணைக்களத்திற்கு உரிய புகையிரத பாதை எல்லை
107.	7.319020°	80.279144°	புகையிரத திணைக்களத்திற்கு உரிய புகையிரத பாதை எல்லை

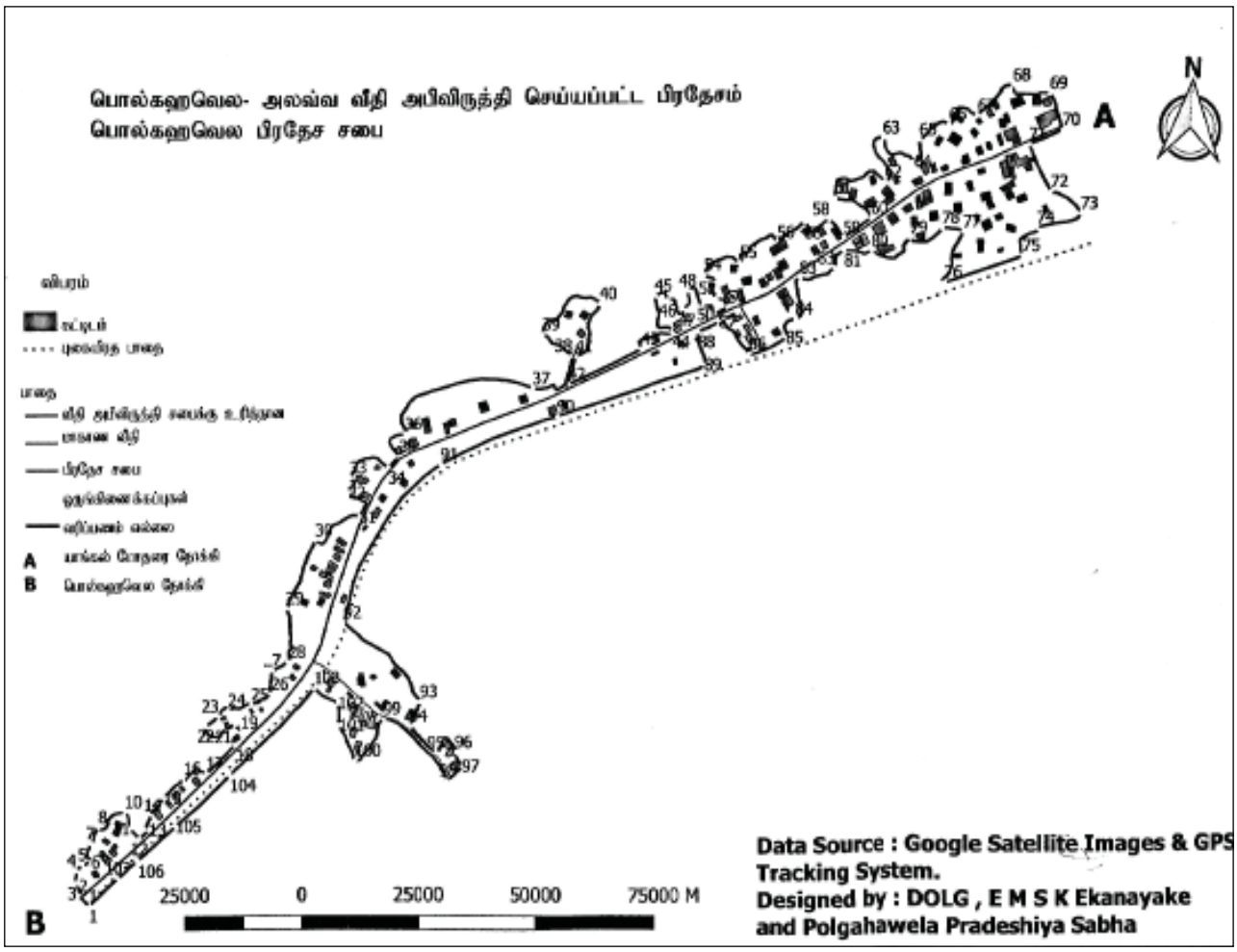

பொல்கஹவெல பிரதேச சபை

மேம்படுத்தப்பட்ட பிரதேசமாக பிரகடனப்படுத்தல்

1987 ஆம் ஆண்டின் 15 ஆம் இலக்க பிரதேச சபைச் சட்டத்தின் 134 ஆம் பிரிவில் (1) ஆம் பிரிவினால் பிரதேச சபைக்கு அளிக்கப்பட்டுள்ள அதிகாரப்படி பொல்கஹவெல பிரதேச சபையினால் 2020, பெப்புருவரி மாதம் 11 ஆந் திகதி நடாத்தப்பட்ட பொது கூட்டத்தின் போது 5 - III- I ஆம் இலக்க தீர்மானத்தினால் ஏற்றுக் கொள்ளப்பட்ட கீழ்க் காணப்படும் பிரேரணைக்கு உரிய சட்டத்தில் மேற்குறிப்பிடப்பட்ட உபபிரிவினால் குருநாகல் உள்ளூராட்சி உதவி ஆணையாளராக நடவடிக்கை மேற்கொள்கின்ற என்னால் அனுமதி வழங்கப்பட்டது பற்றி பொது மக்களுக்கு இத்துடன் பிரகடனப்படுத்துகின்றேன்.

எம். டி. என். கருணாசேன,
உள்ளூராட்சி உதவி ஆணையாளர்,
குருநாகல் மாவட்டம்.

உள்ளூராட்சி உதவி ஆணையாளர் அலுவலகம்,
குருநாகல்,
2020, நவெம்பர் 11.

தீர்மானம்

1987 ஆம் ஆண்டின் 15 ஆம் இலக்க பிரதேச சபைச் சட்டத்தின் 134 (1) ஆம் உப பிரிவினால் பிரதேச சபைக்கு அளிக்கப்பட்டுள்ள அதிகாரப்படி பொல்கஹவெல பிரதேச சபை அதிகார பிரிவினுள் அமைந்துள்ள கீழ் காட்டப்பட்டுள்ள வரைபடத்தினாலும் உப அட்டவணையினாலும் விபரிக்கப்பட்டுள்ள பிரதேசங்களுக்காக அதிகபட்ச சேவையினை மேம்படுத்துவதற்கு பொல்கஹவெல பிரதேச சபையினால் நடவடிக்கை மேற்கொள்ளப்பட்டுள்ளதனால் மேம்படுத்தப்பட்ட பிரதேசமாக ஏற்றுக் கொள்ளப்பட வேண்டும் என்றும்,

அவ் ஏற்றுக்கொள்ளும் பிரேரணை தீர்மானத்திற்கு குருநாகல் மாவட்ட உள்ளூராட்சி உதவி ஆணையாளரது அனுமதியினை பெற்றுக் கொண்டு செயற்பட வேண்டும் என்றும் பொல்கஹவெல பிரதேச சபை தீர்மானிக்கின்றது.

வடமேல் மாகாணத்தின் குருநாகல் மாவட்டத்தில் பொல்கஹவெல பிரதேச சபை அதிகாரப் பிரிவினுள் அமைந்துள்ள 01.18 சதுர கிலோ மீற்றர் மற்றும் 13.3 சுற்றளவினைக் கொண்ட கேகாலை வீதிப் பிரதேசம், மேம்படுத்தப்பட்ட பிரதேசமாக பிரகடனப்படுத்துவதற்கு எதிர்பார்க்கப்பட்டுள்ள பிரதேசத்தில் புவியியல் ஒருங்கிணைப்புகல் மற்றும் உரிய எல்லை உரிமையாளர்களின் பெயர் பட்டியல்

பொல்கஹவெல பிரதேச சபை அதிகாரப் பிரிவில் கேகாலை வீதி மேம்படுத்தப்பட்ட பிரதேசத்திற்கு உரிய அட்டவணை

தொ. இல.	அட்சரேகை	தீர்க்கரேகை	எல்லை விபரம்
01	7.318320°	80.299355°	திரு. சுசிலானந்த அவர்களது வீடு உட்பட காணியின் பின் பக்க வேலி எல்லை
02	7.318469°	80.299734°	திரு. டீ. எம். ஜேமிஸ் அவர்களது வீடு உட்பட காணியின் பின்பக்க வேலி எல்லை
03	7.318941°	80.299986°	திருமதி ஏ. மெகிலின் கொதலாவர (சுரேஸ் பஸ்நாயக்க) அவர்களது வீடு உட்பட காணியின் பின்பக்க வேலி எல்லை
04	7.319483°	80.300234°	திருமதி திமாலா ஆரியரத்ன அவர்களது வீடு உட்பட காணியின் பின் பக்க வேலி எல்லை
05	7.319631°	80.300008°	திருமதி திமாலா ஆரியரத்ன அவர்களது வீடு உட்பட காணியின் பின்

தொ. இல.	அட்சரேகை	தீர்க்கரேகை	எல்லை விபரம்
			பக்க வேலி எல்லை
06	7.320290°	80.300255°	திரு. திலும் ஓபொல அவர்களது வீடு உட்பட காணியின் பின் பக்க வேலி எல்லை
07	7.320297°	80.300443°	திரு. திலும் ஓபொல அவர்களது வீடு உட்பட காணியின் பின் பக்க வேலி எல்லை
08	7.319332°	80.300506°	திரு. பீ. எஸ். புஸ்நாயக்க அவர்களது வீடு உட்பட காணியின் பின் பக்க வேலி எல்லை
09	7.319378°	80.300716°	திரு. டீ. ஏ. டபிள்யூ. ஆதர் அவர்களது வீடு உட்பட காணியின் பின் பக்க வேலி எல்லை
10	7.320375°	80.301031°	திருமதி என். டீ. லீலாவதி அவர்களது வீடு உட்பட காணியின் பின் பக்க வேலி எல்லை
11	7.321293°	80.300647°	திருமதி என். டீ. த சில்வா அவர்களது வீடு உட்பட காணியின் பின் பக்க வேலி எல்லை
12	7.322633°	80.302449°	வெலிகொடவிடிய பன்சல் வேலி எல்லை
13	7.323655°	80.303919°	வயல் காணி எல்லை
14	7.323763°	80.304227°	திருமதி என். ஏ. சுனேத்ரா அவர்களது வீடு உட்பட காணியின் பின் பக்க வேலி எல்லை
15	7.324596°	80.304536°	வயல் காணி எல்லை
16	7.325243°	80.305352°	வயல் காணி எல்லை
17	7.326424°	80.305924°	வயல் காணி எல்லை
18	7.326579°	80.305363°	வயல் காணி எல்லை
19	7.327095°	80.305465°	அல் அக்சா வித்தியாலயத்தின் வேலி எல்லை
20	7.328541°	80.305583°	பொல்கஹவெல கேகாலை பிரதான பாதை
21	7.327912°	80.307479°	குளியாபிடிய சந்தி
22	7.330002°	80.308377°	பராக்கிரமபாஹு மத்திய மஹா வித்தியாலயத்தின் முன் பக்க வேலி எல்லை
23	7.331400°	80.309101°	குளியாபிடிய பன்சல் முன் பக்க முடிவிடத்தின் வேலி எல்லை
24	7.331647°	80.308712°	வயல் காணி எல்லை
25	7.332459°	80.309181°	வயல் காணி எல்லை
26	7.332722°	80.310012°	வயல் காணி எல்லை
27	7.333142°	80.310769°	வயல் காணி எல்லை
28	7.332759°	80.310928°	திரு. கே. எச் தயானந்த அவர்களது வீடு உட்பட காணியின் முன் பக்க வேலி எல்லை
29	7.333145°	80.311585°	திரு. கே. எச் தயானந்த அவர்களது வீடு உட்பட காணியின் முன் பக்க வேலி எல்லை
30	7.333213°	80.311953°	வயல் காணி எல்லை
31	7.333027°	80.311969°	வயல் காணி எல்லை
32	7.332678°	80.312356°	வயல் காணி எல்லை
33	7.332531°	80.312529°	வயல் காணி எல்லை
34	7.332622°	80.313650°	வயல் காணி எல்லை
35	7.332210°	80.313859°	குடா ஓய மற்றும் கர்மாந்தபுர வேலி எல்லை
36	7.331356°	80.314653°	குடா ஓய மற்றும் கர்மாந்தபுர வேலி எல்லை
37	7.330932°	80.315213°	குடா ஓய மற்றும் கர்மாந்தபுர வேலி எல்லை
38	7.330446°	80.315075°	குடா ஓய மற்றும் கர்மாந்தபுர வேலி எல்லை
39	7.329905°	80.315054°	குடா ஓய மற்றும் கர்மாந்தபுர வேலி எல்லை
40	7.329380°	80.314283°	குடா ஓய மற்றும் கர்மாந்தபுர வேலி எல்லை
41	7.330079°	80.314270°	குடா ஓய மற்றும் கர்மாந்தபுர வேலி எல்லை
42	7.330546°	80.313608°	குடா ஓய மற்றும் கர்மாந்தபுர வேலி எல்லை

தொ. இல.	அட்சரேகை	தீர்க்கரேகை	எல்லை விபரம்
43	7.329766°	80.313158°	குடா ஓய மற்றும் கர்மாந்தபுர வேலி எல்லை
44	7.330114°	80.312255°	வயல் காணி எல்லை
45	7.329904°	80.312088°	வயல் காணி எல்லை
46	7.330385°	80.311437°	வயல் காணி எல்லை
47	7.330947°	80.310710°	வயல் காணி எல்லை
48	7.330575°	80.310366°	வயல் காணி எல்லை
49	7.330260°	80.310700°	வயல் காணி எல்லை
50	7.329856°	80.310033°	வயல் காணி எல்லை
51	7.329436°	80.309903°	வயல் காணி எல்லை
52	7.329675°	80.310441°	வயல் காணி எல்லை
53	7.329620°	80.310971°	வயல் காணி எல்லை
54	7.329426°	80.311482°	வயல் காணி எல்லை
55	7.329134°	80.311747°	வயல் காணி எல்லை
56	7.329278°	80.312184°	வயல் காணி எல்லை
57	7.328895°	80.312645°	பொல்கஹவெல கர்மாந்தபுர வேலி எல்லை
58	7.328201°	80.312012°	பொல்கஹவெல கர்மாந்தபுர வேலி எல்லை
59	7.328218°	80.312664°	பொல்கஹவெல கர்மாந்தபுர வேலி எல்லை
60	7.328200°	80.313512°	பொல்கஹவெல கர்மாந்தபுர வேலி எல்லை
61	7.327292°	80.314438°	பொல்கஹவெல கர்மாந்தபுர வேலி எல்லை
62	7.326050°	80.314101°	பொல்கஹவெல கர்மாந்தபுர வேலி எல்லை
63	7.325563°	80.313355°	பொல்கஹவெல கர்மாந்தபுர வேலி எல்லை
64	7.324500°	80.313422°	முதலீட்டு சபையின் முன் பக்க வேலி எல்லை
65	7.324183°	80.313677°	செரபிஸ்வத்த விற்பனை நிலைய வேலி எல்லை
66	7.324704°	80.314383°	செரபிஸ்வத்த
67	7.325513°	80.315007°	செரபிஸ்வத்த
68	7.324294°	80.315913°	செரபிஸ்வத்த வேலி எல்லை
69	7.323586°	80.315193°	திருமதி ஆர். நில்மினி அவர்களது வீடு உட்பட காணியின் வேலி எல்லை
70	7.323107°	80.314916°	திரு. டீ. ஆர். குணசேகர அவர்களது வீடு உட்பட காணியின் வேலி எல்லை
71	7.322769°	80.315266°	திரு. டீ. ஆர். குணசேகர அவர்களது வீடு உட்பட காணியின் வேலி எல்லை
72	7.322678°	80.315557°	திரு. டீ. ஆர். குணசேகர அவர்களது வீடு உட்பட காணியின் வேலி எல்லை
73	7.323526°	80.316282°	திரு. எஸ். பி. எஸ். பர்னாந்து அவர்களது வீடு உட்பட காணியின் முன்பக்க வேலி எல்லை
74	7.323743°	80.316158°	திரு. எஸ். பி. எஸ். பர்னாந்து அவர்களது வீடு உட்பட காணியின் முன்பக்க வேலி எல்லை
75	7.324211°	80.316461°	திரு. ஏ. ஜீ. எஸ். பி. பண்டார அவர்களது வீடு உட்பட காணியின் பின்பக்க வேலி எல்லை
76	7.323984°	80.316704°	திரு. ஏ. ஜீ. எஸ். பி. பண்டார அவர்களது வீடு உட்பட காணியின் வேலி எல்லை
77	7.324687°	80.317855°	செரபிஸ்வத்த வேலி எல்லை
78	7.328170°	80.318820°	திரு. கே. ஏ. தயாரத்ன அவர்களது வீடு, சில்லறை கடை உட்பட காணியின் வேலி எல்லை
79	7.327898°	80.319595°	மா ஓய எல்லை
80	7.325576°	80.319053°	மா ஓய எல்லை
81	7.322747°	80.317679°	மா ஓய எல்லை

தொ. இல.	அட்சரேகை	தீர்க்கரேகை	எல்லை விபரம்
82	7.321487°	80.315411°	மா ஓய எல்லை
83	7.321632°	80.314548°	மா ஓய எல்லை
84	7.321797°	80.314153°	மா ஓய எல்லை
85	7.322334°	80.313730°	மா ஓய எல்லை
86	7.322667°	80.313238°	மா ஓய எல்லை
87	7.323219°	80.313104°	மா ஓய எல்லை
88	7.323970°	80.312216°	மா ஓய எல்லை
89	7.323437°	80.311541°	மா ஓய எல்லை
90	7.322782°	80.310800°	மா ஓய எல்லை
91	7.321985°	80.310232°	மா ஓய எல்லை
92	7.322368°	80.309597°	திரு. கிறிஸ்தோபர் அவர்களது வீடு உட்பட காணியின் பின் பக்க வேலி எல்லை
93	7.322174°	80.309438°	திரு. எச். எம். டீ. வீ. பெரெரா அவர்களது வீடு உட்பட காணியின் முன் பக்க வேலி எல்லை
94	7.322216°	80.309110°	திரு. எச். எம். டீ. ஜோசப் பெரேரா அவர்களது வீடு உட்பட காணியின் முன் பக்க வேலி எல்லை
95	7.322266°	80.308594°	திருமதி எச். எம். டீ. எலிசபெத் பெரேரா அவர்களது வீடு உட்பட காணியின் பின் பக்க வேலி எல்லை
96	7.322152°	80.308513°	திருமதி பீ. ஆர். நந்தாவதி அவர்களது வீடு உட்பட காணியின் முன் பக்க வேலி எல்லை
97	7.322070°	80.308494°	திருமதி எம். கே. எம். சதார்தீன் அவர்களது வீடு உட்பட காணியின் பின் பக்க வேலி எல்லை
98	7.322085°	80.308339°	வயல் காணி எல்லை
99	7.322662°	80.308430°	வயல் காணி எல்லை
100	7.323467°	80.308491°	வயல் காணி எல்லை
101	7.324221°	80.308385°	வயல் காணி எல்லை
102	7.324418°	80.308957°	வயல் காணி எல்லை
103	7.324680°	80.309433°	வயல் காணி எல்லை
104	7.324686°	80.309764°	வயல் காணி எல்லை
105	7.324816°	80.310039°	வயல் காணி எல்லை
106	7.325184°	80.310140°	வயல் காணி எல்லை
107	7.325220°	80.310381°	வயல் காணி எல்லை
108	7.325996°	80.310511°	வயல் காணி எல்லை
109	7.326343°	80.310769°	வயல் காணி எல்லை
110	7.326183°	80.311132°	வயல் காணி எல்லை
111	7.326390°	80.311753°	வயல் காணி எல்லை
112	7.326977°	80.310127°	வயல் காணி எல்லை
113	7.326614°	80.310010°	வயல் காணி எல்லை
114	7.326088°	80.309815°	வயல் காணி எல்லை
115	7.325785°	80.309568°	திரு. சமரவீர அவர்களது வீடு உட்பட காணியின் பின் பக்க எல்லை
116	7.325923°	80.308880°	திரு. ஏ. எம். ஈ. அபேகோன் அவர்களது வீடு உட்பட காணியின் பின் பக்க எல்லை
117	7.325782°	80.308823°	திரு. பீ. ஏ. கே. விஜேவர்தன அவர்களது வீடு உட்பட காணியின் பின் பக்க எல்லை
118	7.325861°	80.308473°	திரு. பீ. ஏ. கே. விஜேவர்தன அவர்களது வீடு உட்பட காணியின் பின் பக்க எல்லை
119	7.326080°	80.308510°	திரு. பீ. ஏ. கே. விஜேவர்தன அவர்களது வீடு உட்பட காணியின் பின் பக்க எல்லை

தொ. இல.	அட்சரேகை	தீர்க்கரேகை	எல்லை விபரம்
120	7.326191°	80.307884°	திரு. பர்சான் அவர்களது வீடு உட்பட காணியின் பின் பக்க எல்லை
121	7.326490°	80.307812°	திரு. எம். எச். ஹசன் அவர்களது வீடு உட்பட காணியின் பின் பக்க எல்லை
122	7.326443°	80.307307°	திரு. எம். ஐ. எம். ஹசீன் அவர்களது வீடு உட்பட காணியின் பின் பக்க எல்லை
123	7.326032°	80.307307°	திரு. எம். எஸ். ஹசீம் அவர்களது வீடு உட்பட காணியின் பின் பக்க எல்லை
124	7.326049°	80.307145°	திரு. எம். எஸ். அஜ்மல் கான் அவர்களது வீடு உட்பட காணியின் பின் பக்க எல்லை
125	7.325616°	80.307099°	திரு. எச். எம். எச். அஸ்பான் அவர்களது வீடு உட்பட காணியின் பின் பக்க எல்லை
126	7.325463°	80.307275°	திரு. அம்பர் அவர்களது வீடு உட்பட காணியின் எல்லை
127	7.325046°	80.307279°	திரு. இல்ஹார் அவர்களது வீடு உட்பட காணியின் பின் பக்க எல்லை
128	7.324486°	80.307419°	வயல் காணி எல்லை
129	7.323728°	80.307565°	வயல் காணி எல்லை
130	7.323280°	80.307887°	வயல் காணி எல்லை
131	7.323293°	80.308065°	வயல் காணி எல்லை
132	7.322482°	80.307931°	வயல் காணி எல்லை
133	7.322329°	80.306808°	திரு. எம். கே. எம். நிசாம் அவர்களது வீடு உட்பட காணியின் பின் பக்க எல்லை
134	7.322434°	80.306402°	திரு. சாஜனாஸ் அவர்களது வீடு உட்பட காணியின் பின் பக்க எல்லை
135	7.321752°	80.306405°	வயல் காணி எல்லை
136	7.320868°	80.306774°	வயல் காணி எல்லை
137	7.320668°	80.306072°	திரு. டீ. பி. வில்சன் அவர்களது வீடு உட்பட காணியின் பின் பக்க எல்லை
138	7.320468°	80.306117°	திரு. திலகரத்ன அவர்களது வீடு உட்பட காணியின் பின் பக்க எல்லை
139	7.320341°	80.306367°	திரு. ஈ. எஸ். சீ. எதிரிசிங்ஹ அவர்களது வீடு உட்பட காணியின் பின் பக்க எல்லை
140	7.319856°	80.306286°	மா ஓய எல்லை
141	7.319711°	80.305546°	மா ஓய எல்லை
142	7.319332°	80.304371°	மா ஓய எல்லை
143	7.319468°	80.304257°	வயல் காணி எல்லை
144	7.320424°	80.305391°	வயல் காணி எல்லை
145	7.320451°	80.304830°	வயல் காணி எல்லை
146	7.320164°	80.304510°	வயல் காணி எல்லை
147	7.319771°	80.304219°	வயல் காணி எல்லை
148	7.319450°	80.303894°	வயல் காணி எல்லை
149	7.319623°	80.303718°	வயல் காணி எல்லை
150	7.319480°	80.303322°	வயல் காணி எல்லை
151	7.319859°	80.303184°	திரு. பாரூக் அவர்களது வீடு உட்பட காணியின் பின் பக்க எல்லை
152	7.320606°	80.303054°	திரு. டி. எஸ். சஹப்தீன் அவர்களது வீடு உட்பட காணியின் பின் பக்க எல்லை
153	7.320378°	80.302549°	திரு. விஜேசிறி வித்யாரத்ன அவர்களது வீடு உட்பட காணியின் பின் பக்க எல்லை
154	7.320064°	80.302669°	கல்எந்த தோட்ட எல்லை
155	7.319993°	80.302623°	கல்எந்த தோட்ட எல்லை
156	7.319868°	80.302807°	கல்எந்த தோட்ட எல்லை

தொ. இல.	அட்சரேகை	தீர்க்கரேகை	எல்லை விபரம்
157	7.319290°	80.302867°	கல்எந்த தோட்ட எல்லை
158	7.318998°	80.302741°	கல்எந்த தோட்ட எல்லை
159	7.318901°	80.302508°	கல்எந்த தோட்ட எல்லை
160	7.318980°	80.302239°	கல்எந்த தோட்ட எல்லை
161	7.318731°	80.301974°	கல்எந்த தோட்ட எல்லை
162	7.318562°	80.302037°	கல்எந்த தோட்ட எல்லை
163	7.318269°	80.301408°	மா ஓய எல்லை
164	7.318041°	80.300220°	மா ஓய எல்லை
165	7.317970°	80.299502°	மா ஓய எல்லை

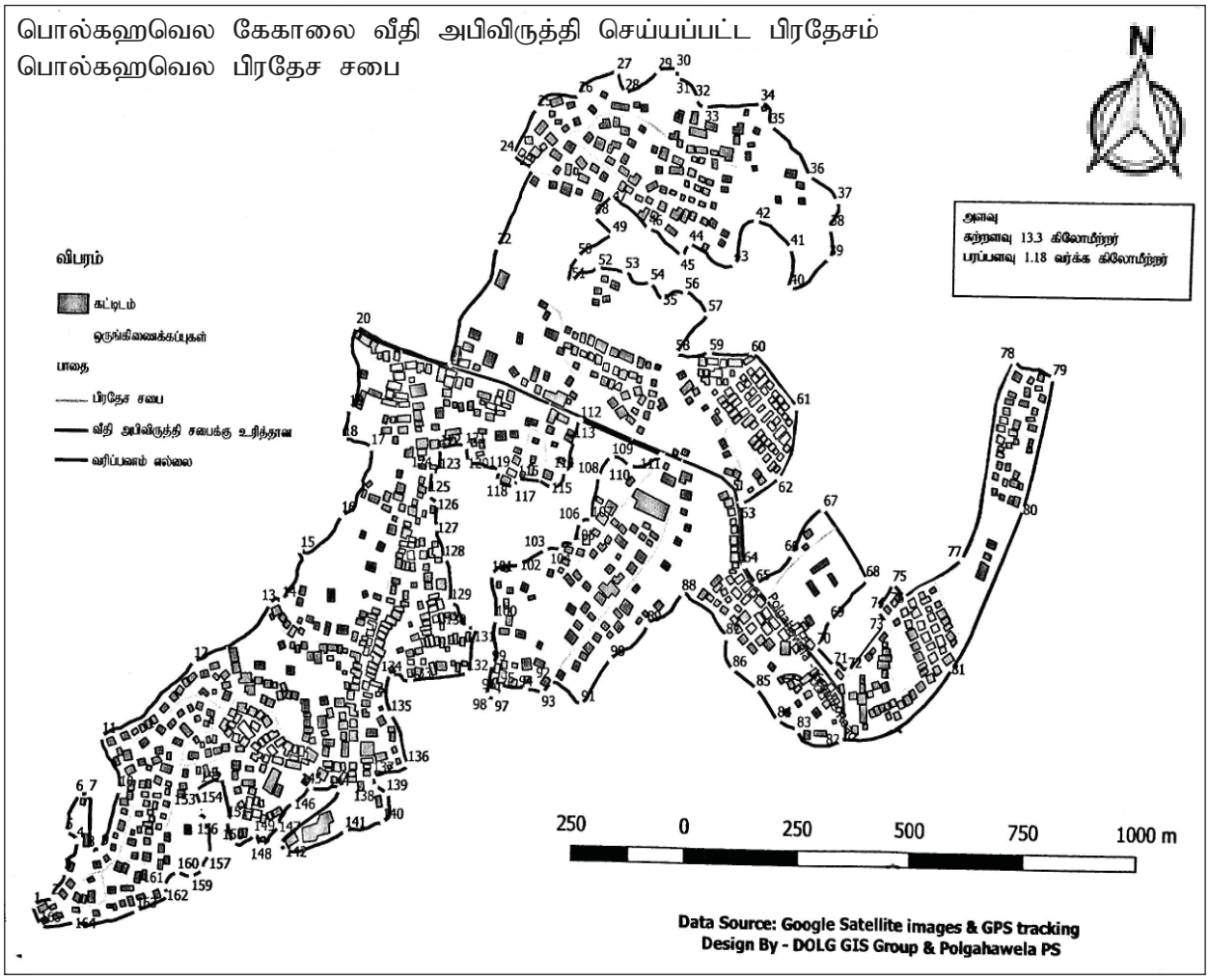

12-461/4